

Afgørelser – Reg. nr.:

Fredningen vedrører:

Bemærkninger:

Bemærkninger om formål og bestemmelser:

Denne fredning indeholder ingen udtrykkelig formålsbestemmelse. Formålet må derfor udledes ud fra en fortolkning af fredningsafgørelsen. I dokumentet er de generelle bestemmelser fremhævet. Den fremhævede tekst er vejledende og er fremhævet som hjælp til læseren. Fredningens generelle bestemmelser kan også optræde uden for de markerede områder. Et fuldstændigt billede af formål og bestemmelser forudsætter, at hele afgørelsen fra fredningsnævn og Overfredningsnævnet/klagenævn læses.

[Tryk her for at komme direkte til den vejledende fremhævning af bestemmelserne](#)

Domme:

Taksationskommissionen:

Overfredningsnævnet:

Fredningsnævnet:

Forslag:

Dispensationer: sidst i filen med nyeste til sidst

OVERFREDNINGSNÆVNET >

U D S K R I F T

a f

OVERFREDNINGSNÆVNETS KENDELSESPROTOKOL

=====

År 1968, den 22. november, afsagde Overfredningsnævnet følgende

k e n d e l s e

i sagen nr. 1952/67 om fredning af arealer i Vrads sogn.

I den af fredningsnævnet for Skanderborg amtsrådsreds den 13. november 1967 afsagte kendelse hedder det:

"Den 13. november 1967 afsagde fredningsnævnet for Skanderborg amtsrådsreds kendelse i sag angående fredning af I ejendommen matr. nr.ene 5 g, 5 k, 5 p Vrads by og sogn og matr. nr. 1 o Ansøgård, Vrads sogn, og II arealet - en del af matr. nr. 3 b Vipskovgårde og Sillerup ejerlav, Vrads sogn.

ad I og II.

På foranledning af direktør Skotte Møller, Hjøllund, optog fredningsnævnets formand i 1964 forhandling med kammerherre, amtmand Knud Friis Jespersen og hustru om fredning af den dem tilhørende ejendom på Vrads Sande, hvor hedens særpræg med de mange enebærbuske skyldes en indgriben og opofrelse fra de nuværende ejeres side gennem flere år. Det har været nødvendigt at ofre en del af arbejde på at holde arealet frit for selvsåninger, og ejerne har stillet forskellige betingelser for fredning, herunder at arealets nuværende tilstand sikres ved offentlig foranstaltning.

På foranledning af fredningsplanudvalget for Vejle og Skanderborg amter har fredningsnævnet under fredningssagen inddraget et areal af matr. nr. 3 b Vipskovgårde og Sillerup ejerlav, Vrads sogn, tilhørende A/S St. Hjøllund Plantage.

Bekendtgørelse om sagens rejsning har været indrykket i Statstidende for den 10. juli 1967

samt i Silkeborg Avis, hvorhos ejerne har været direkte indkaldt.

Sagen har været forhandlet med ejerne i møder den 2. juli 1966, den 20. juli 1967 og den 17. august 1967.

Forskellige udtalelser vedrørende fredningsspørgsmålet: Naturfredningsrådet i skrivelse af 15. august 1966:

"Vrads Sande er et stærkt kuperet hedeområde med talrige klitter. Vegetationen består i det væsentlige af en varieret lynghede med enebær, undertiden med alle vore tre Vacciniumarter, blåbær, tyttebær og mosebølle. Tørre sydsider af tidligere klitter har likenheder med spredte græsser bl. a. den for indsander karakteristiske varietet af hundehvene, *Agrostis canina* var. *arida*. Der er store gyvelbevoksninger, vistnok i væsentlig grad af oprindelig jysk gyvel. Overalt er der opvækst af nåletræ, der spreder sig fra de omliggende plantager. Ejeren, kammerherre, amtmand Friis Jespersen, har imidlertid ladet en stor del af opvæksten fjerne, således at området fremhæves smukt som hede med spredt enebær.

Den landskabelige skønhed er meget stor, og området bliver daglig beundret af talrige bilkørende turister, idet en offentlig vej går gennem terrænet (Vrads-Bredlund).

Den naturvidenskabelige betydning af en fredning af Vrads Sande er også stor, omend det må siges, at området ikke er enestående som vegetationstype. Imidlertid er der ikke i den nærmeste omegn fredede indsander.

Da Silkeborgegnen som helhed i fremtiden bør omfattes af en fredningsplan, der muliggør oprettelse af en nationalpark, vil det være af den største betydning, at denne park også til sin

tid kommer til at omfatte et indsandshedeområde. Det må i denne forbindelse også nævnes, at området naturligvis har stor undervisningsmæssig betydning, f. eks. som ekskursionsområde for gymnasier og seminarier.

Med hensyn til de af ejeren omtalte forbehold, specielt bygning af to enfamiliehuse og fritagelse for fredning af 10 tdr. land omkring hvert af husene, er naturfredningsrådet betænkelig ved en sådan ordning. En endelig stillingtagen til dette byggeri kan dog først ske, når et brugeligt kortgrundlag foreligger, hvor husenes anbringelse og de 10 tdr. land omkring dem er indtegnet. Med hensyn til den kunstige sø, der tænkes lavet nordvest for det nuværende hus, må rådet kræve, at søen og dens bredder ikke beplantes, men at vegetationen får lov at udvikle sig så naturligt som muligt.

Hvad angår spørgsmålet om den nærmere pleje af arealet er rådet af den opfattelse, at det må afgøres konkret, hvad der i det forekommende tilfælde skønnes formålstjenligt for at bevare landskabet.

Naturfredningsrådet kunne ønske indført følgende bestemmelser for den fredede hede med indsande:

- 1) Det skal efter samråd med naturfredningsrådet være tilladt den instans, der har tilsynet med området, at udføre sådanne foranstaltninger, der til enhver tid skønnes nødvendige for at bevare landskabet som åben hede med spredt enebær.
- 2) Naturvidenskabsmænd og lærer med elevhold fra højere læreanstalter, gymnasier og seminarier skal have adgang til arealerne efter forud indhentet tilladelse hos ejeren.
- 3) Offentlig adgang er ikke tilladt; men ejeren kan i samråd med fredningsmyndighederne åbne adgang til visse udsigtspunkter. Rådet ville anbefale, at der åbnedes adgang til den højeste bakketop syd for Vrads-Bredlund vejen, hvorfra udsigten mod nord er særlig storslået og har betydning ved demonstration af istidsgeologiske forhold.
- 4) På området må ikke opføres skure, boder, master.
- 5) Militærøvelser med kampvogne eller andet motoriseret materiel må ikke finde sted på de fredede arealer.

Idet naturfredningsrådet som helhed stærkt kan anbefale, at Vrads Sande fredes, undlader man ikke at gøre opmærksom på, at der i det omgivende terræn findes adskillige mindre områder,

der bør sikres ved fredning enten samtidig med den rejste sag eller som selvstændige sager senere. Navnlige finder rådet, at bakkerne vest og nord for Vrads by må fredes mod sommerhusbebyggelse."

Botanisk Institut, Århus, i skrivelse af 4. januar 1967:

"Efter at have drøftet sagen med andre medarbejdere ved Botanisk Institut skal jeg oplyse, at vi fuldt ud kan tiltræde naturfredningsrådets skrivelse af 15. august 1966.

Således finder vi det af stor undervisnings- og forskningsmæssig betydning, om Vrads Sande i fremtiden kan indgå i et større midtjydske naturområde.

Som botanisk-økologisk interesseområde må der gives denne indsandehede, Vrads Sande, en høj prioritet. Dette fremgår da også af, at man under ekskursioner i Jylland i august 1965 med en kreds af førende europæiske botanikere ("Flora Europaea") besøgte dette typiske indsande.

I tilknytning til de af naturfredningsrådet fremsatte udtalelser om, at der omkring Vrads by m. v. findes adskillige mindre områder, der bør sikres ved fredning, skal vi oplyse, at Botanisk Institut gerne vil medvirke ved en eventuel anvisning af botaniske interesseområder i dette midtjydske område.

Det må fremhæves, at et større midtjydske naturområde, omfattende i dets vestlige parti bl. a. Vrads Sande, for naturvidenskabelig undervisning og forskning ved Aarhus Universitet yderligere er værdifuldt i kraft af beliggenheden i relativ nærhed af universitets institutter. Midtjydske lokaliteter indgår således allerede i Botanisk Instituts undervisning og videnskabelige feltarbejde."

Danmarks Naturfredningsforening i skrivelse af 6. februar 1967:

"I anledning af fredningsnævnets skrivelse af 16. december f.å. vedrørende frivillig fredning ved Vrads Sande skal Danmarks Naturfredningsforening udtale, at man i princippet erklærer sig fuldstændig enig i den af Naturfredningsrådet afgivne erklæring af 15. august f. å.

Danmarks Naturfredningsforening nærer den største betænkelighed ved de skitserede planer om yderligere bebyggelse i

området samt ved etablering af en kunstig sø. Foreningen forbeholder sig i øvrigt sin endelige stillingtagen i sagen, indtil der fra fredningsnævnet foreligger et detaljeret kortmateriale, der angiver fredningens omfang samt viser den nøjagtige placering af de påtænkte huse og den kunstige sø."

Vildtbiologisk Station, Kalø, i skrivelse af 2. januar 1967:

"I anledning af Deres skrivelse af 19. december 1966 vedrørende fredning af Vrads Sande skal Vildtbiologisk Station oplyse, at man stærkt anbefaler fredningen, idet området har stor betydning for vildtet.

Vi skal i denne forbindelse gøre opmærksom på, at der er planer om at foretage revirforbedring i en række nærliggende hedeterræner med henblik på genetablering af en urfuglebestand. Vrads Sande rummede indtil 1940-erne en stor bestand af urfugle, og det vil være af overordentlig stor værdi, såfremt man også her kan foretage revirforbedring med henblik på urfuglene.

De af Naturfredningsrådet foreslåede bestemmelser omfatter blandt andet pleje med henblik på at bevare heden som åben hede med spredt enebær (punkt 1). For at urfuglen kan trives i området, vil en sådan pleje være nødvendig, og vi må derfor kraftigt støtte sådanne foranstaltninger.

Det har i de senere år vist sig, at afbrænding af mindre hedeområder kan være overordentlig gavnlig for foryngelsen af lyngen, og at bærplantterne og urfuglens levemuligheder samtidig forbedres væsentligt. Det vil derfor være af stor værdi, hvis der i bestemmelserne medtages, at afbrændinger af lyngen kan foretages i det omfang vildtinteresserne gør det ønskeligt. I hvert fald bør der ikke - som ved flere tidligere hedefredninger - i bestemmelserne indgå forbud mod for eksempel afbrænding af lyngen, lyngskæring og lignende foranstaltninger, som er nødvendige for bevarelsen af den åbne lynghede med dens karakteristiske dyreliv."

ad I.

Advokat K. Lund Kristensen, København, har for ejeren i skrivelse af 11. maj 1967 med bilag fremsat ejerens påstand,

der er følgende:

"A. Principal påstand:

- 1) Ejendommen (bortset fra fredskoven og de øvrige tilplantede arealer) fredes med bevarelse af status quo og uden offentlig adgang.
- 2) Efter forud indhentet tilladelse hos ejeren kan naturvidenskabsmænd og lærere med elevhold fra højere læreanstalter, gymnasier og seminarier erholde adgang til ejendommen til studieformål.
- 3) På ejendommen må ikke opføres skure, boder, master eller anden bebyggelse. Der må ikke indrettes parkeringspladser eller rasteplasser på ejendommen.
- 4) På ejendommen må ikke opsættes skilte, der markerer, at arealet er fredet eller anden skiltning, idet dog ejeren fortsat skal have ret til at markere, at ejendommen er privat område, og at bærplukning er forbudt.
- 5) Ejeren fritages for at vedligeholde det fredede areal, herunder at fjerne selvsåning. Denne vedligeholdelse og fjernelse af selvsåning overtages af det offentlige.
- 6) Ejeren har fortsat eneret til at plukke tyttebær og er berettiget til at foretage skridt, der måtte være nødvendige for at fremme væksten af tyttebær og lyng, herunder eventuelt afgræsning ved får med fornøden indhegning.
- 7) Der må på det fredede areal ikke foretages nogen yderligere beplantning. De nuværende beplantede områder skal kunne nybeplantes.
- 8) Jagtretten bevares af ejeren.
- 9) Der må ikke ledes spildevand til ejendommen fra Vrads by. Ejeren skal have ret til at anlægge en sø vest for huset. Søens bredder må kun beplantes med siv.
- 10) Der forbeholdes tre arealer á ca. 10 tdr. land, hvoraf det ene areal omfatter stedet omkring den nuværende bebyggelse, medens de to andre arealer er beliggende de steder, der er betegnet med 1 og 0 på landinspektør Holm Jørgensens skitse, fremsendt til Fredningsplanudvalget.
På disse parceller må der foretages beplantning og opføres beboelsesbygninger og opsættes hegn, idet dog beboelsesbygningernes og indhegningens udseende skal censureres af Frednings-

nævnet.

Der gives ret til at nedlægge eventuelle ledninger til vand til ejendommene og til fremførelse af el-ledninger og telefonledninger fra vejen. Fredningsnævnet kan dog kræve el-ledninger nedlagt i jordkabler eller fremført i luftledninger bag arealerne mod at refundere ejeren merudgifterne herved.

- 11) Der ydes en erstatning på 1.200 kr. pr. tdr. land, der omfattes af fredningen. Ved erstatningsberegningen ansættes de under 10) nævnte arealer dog til 50.000 kr. pr. parcel. Erstatningsberegningen vil herefter - med forbehold for de endelige opmålinger - blive:

Samlet areal 272 tdr. land á 1.200 kr.	eller	kr. 326.400,-
med fradrag af 55 tdr. land nuværende skov		
á 1.200 kr.	= kr.	66.000
og med fradrag af tre parceller		
på i alt 30 tdr. land á 50.000		
kr. pr. parcel	= kr. 150.000	kr. 216.000,-
		<u>I alt kr. 110.400,-</u>

Ved beregningen er taget hensyn til, at jagtret og adgangsret bevares, og at betaling sker kontant.

- 12) Der tillægges ejeren et beløb til bestridelse af omkostninger ved bistand fra landinspektør og advokat.
- 13) Fredningsnævnet giver eventuel fornøden dispensation fra regler om bebyggelse inden for skovgrænse, ligesom det under sagen fastslåes, at ejeren er berettiget til matrikulært at lade hele ejendommen opdele i tre parceller (således at bl. a. arvedispositioner lettere kan effektueres.)
- 14) Det tilkendegives ved kendelsen, at nærværende fredningssag i sin helhed - herunder vedrørende erstatningsberegningen - må genoptages, hvis der i medfør af fredningslovgivningen, vejbestyrelseslovgivningen eller anden lovgivning etableres rasteplasser, parkeringspladser eller i øvrigt gives offentligheden adgang til ejendommen eller en del heraf i videre omfang end angivet i nærværende kendelse.

B. Subsidiært nedlægges følgende påstand:

- 1) Der forbeholdes et areal på ca. 10 tdr. land omkring den nu-

værende bebyggelse. Dette areal holdes uden for fredningen, men tilbygning eller ombygning skal være underkastet censur i henseende til byggeriets udseende. Der henvises i øvrigt til den principale påstand under punkt 10, idet dog de to arealer beregnet til fremtidig bebyggelse udgår og omfattes af fredningen af restejeendommen.

- 2) Der ydes en erstatning på 1.200 kr. pr. td. land, der omfattes af fredningen. Erstatningsberegningen bliver herefter som følger:

Samlet areal 272 tdr. land á 1.200 kr. eller	kr. 326.400,-
med fradrag af 55 tdr. land nuværende skov á	
1.200 kr. eller	= kr. 66.000
og med fradrag af 10 tdr. land om-	
kring nuværende bebyggelse á	
1.200 kr.	= <u>kr. 12.000</u> kr. 78.000,-
	<u>I alt kr. 248.400,-</u>

Ved beregningen er taget hensyn til, at jagtret og adgangsret bevares, og at betaling sker kontant.

- 3) I øvrigt nedlægges påstand i overensstemmelse med den principale påstand."

Ejeren har desuden fremsat ønske om at få overladt brænde til eget brug af selvsåning, der fjernes.

Ejeren har fremhævet, at han ønskede, at det fredskovspligtige areal på matr. nr. 5 p holdes udenfor fredningen, og at det samme gælder lidt skov udenfor det fredskovspligtige areal, nemlig et løbælte i sydskellet, 2 holme mod syd, ca. 2 ha og læplantningen nordvest for den nuværende beboelse.

Mod det sidste har fredningsplanudvalgets repræsentant fremsat indsigelse.

Ejeren har erklæret, at han ønskede at forbeholde sig ret til at tage sand, grus og sten fra arealet. Han var indforstået med, hvis der blev tale om udnyttelse af disse forekomster udover til ejerens eget brug, da med tre måneders varsel at underrette fredningsmyndighederne.

Med hensyn til erstatningsberegningen har fredningsplanudvalgets sekretær, forstkandidat U. Biilmann i skrivelse af 14. august 1967 anført følgende:

"Ved planimetrering er det areal (i midten af Vrads Sande), som ikke er underkastet skovbyggeliniebestemmelserne i henhold til § 25, stk. 2, opmålt til 33 ha.

Med hensyn til advokat K. Lund Kristensens arealangivelser og erstatningsberegning (bilag til skrivelse af 11/5 1967 fra advokat K. Lund Kristensen til fredningsnævnet punkt A¹¹) og B²) kan gøres følgende bemærkninger:

Ifølge telefonisk oplysning fra Skanderborg amtstue den 4/8 1967:

Vrads by og sogn:

Matr. nr. 5 g	86,6836 ha
- - 5 k	2,0158 -
- - 5 p	26,3850 -

Ansøgård, Vrads sogn:

Matr. nr. 10	<u>19,6160</u> -
	<u>134,7004 ha</u>

I henhold til fredningsnævnets skrivelse om fredningens indhold punkt 4 b er 26.3845 ha - matr. nr. 5 p - pålagt fredskovspligt. Herudover kan det på basis af ovennævnte recognoscering m. v. anføres, at der findes ca. 2 ha tilplantet skov langs sydskellet af matr. nr. 5 g, hvorefter det samlede skovareal på kammerherre Friis Jespersens ejendom kan ansættes til ^{ca.}28.3845 ha.

Udgangspunktet i advokat K. Lund Kristensens erstatningsberegning er 1.200 kr. pr. td. land. Ved omregningen af arealerne fra hektar til tønder land må det erindres, at 1 tønde land = 0,5516 ha, hvorefter omregningen af ovennævnte tal oprundet til hele tønder land bliver:

134,7 ha = 134,7/0,5516 tdr. l. = 245 tønder land

28,4 ha = 28,4/0,5516 tdr. l. = 52 tønder land.

Erstatningsberegningen på grundlag af de af advokat K. Lund Kristensen opstillede principper må herefter korrigeres således:

Punkt A¹¹⁾

Samlet areal 245 tønder land á 1.200 kr. =	294.000 kr.
med fradrag af 52 tønder land nuværende skov - 52 tønder land á 1.200 kr. =	62.400
og med fradrag af tre parceller på i alt 30 tønder land á 50.000 kr. pr. parcel =	<u>150.000</u> 212.400 kr.
	<u>I alt 81.600 kr.</u>

Punkt B²⁾

Samlet areal 245 tønder land á 1.200 kr. =	294.000 kr.
med fradrag af 52 tønder land nuværende skov - 52 tønder land á 1.200 kr. =	62.400
og med fradrag af 10 tønder land omkring nuværende bebyggelse á 1.200 kr. =	<u>12.000</u> 74.400 kr.
	<u>I alt 219.600 kr."</u>

ad I og II.

Fredningsnævnet finder, at de pågældende områder af såvel skønhedsmæssige som naturvidenskabelige hensyn er af en sådan interesse, at de opfylder betingelserne for fredning i medfør af naturfredningslovens § 1.

Der kan blive tale om at inddrage yderligere arealer under fredningen, men under hensyn til at forhandling med flere lods-ejere yderligere vil forhale sagen, finder fredningsnævnet ikke tidspunktet opportunt til en udvidelse af fredningssagens geografiske udstrækning.

Fredningen omfatter herefter matr. nr.ene 5 g, 5 k og 5 p Vrads by og sogn samt 1 o Ansøgård, Vrads sogn, og 3 b Vipskovgårde og Sillerup ejerlav, Vrads sogn.

Der findes ikke tilstrækkelig anledning til at lade fredskovarealet på matr. nr. 5 p eller de andre skovarealer udgå af fredningen, men der vides intet at indvende mod, at de fremdeles anvendes til skovbrug på samme måde som hidtil.

ad I.

Fredningens indhold.

1. De fredede områder skal bevares i deres nuværende tilstand, alene med de nedenfor beskrevne undtagelser. Ved driften af såvel eng- som skovområder vil der være at tage hensyn til bevarelsen af de landskabelige, geologiske og naturvidenskabelige værdier.
2. Ændring i terrænet eller terrænformerne, herunder grus- og lergravning, opfyldning eller planering, er ikke tilladt. Den fremsatte begæring om forbehold af retten til at tage sand, grus og sten fra arealet findes kun at burde bevilges til ejerens eget brug, idet egentlig erhvervsmæssig udnyttelse af forekomsterne ville gøre fredningen ganske illusorisk.
3. Arealerne må ikke anvendes til oplags-, parkerings- eller campingpladser. Arealer, der er offentlig vej eller i henhold til vejbestyrelsesloven inddrages til offentlig vej eller rasteplass, er dog undtaget.
4. Arealerne må ikke beplantes. Ovenstående er ikke til hinder for almindelig skovdrift på de eksisterende skovarealer. I øvrigt undtages fra beplantningsforbudet følgende arealer:
 - a. 10 tdr. land omkring det eksisterende hus.
 - b. Matr. nr. 5 p, areal ifølge dekl. kort 263845 m², der ved deklARATION lyst 21. november 1953 og 5. april 1961 er pålagt fredskovsforpligtelse.
 - c. Et læbælte i sydskellet, 2 holme mod syd, ca. 2 ha og læplantningen nordvest for den nuværende beboelse.
 - d. Ca. 10 tdr. land omkring hver af de nedennævnte huse, hvor der må og skal foretages slørende beplantning omkring huse og til ejernes behov for læ, privatliv o. s. v..

5. Arealerne må ikke yderligere bebygges. Efter forud indhentet godkendelse fra fredningsnævnet, der herom vil rådføre sig med fredningsplanudvalget, må der foretages nødvendige om- og tilbygninger til det eksisterende sommerhus. Tegninger og planer kan forlanges udarbejdet, såfremt det skønnes nødvendigt.
6. Fredningsnævnet tillader under forbehold af alle respektive myndigheders, derunder byggemyndighedernes samtykke, samt under forbehold af Overfredningsnævnets tiltrædelse, at der opføres 2 etplanhuse på arealet, som angivet på en af fredningsplanudvalget fremlagt fotokopi af målebordsblad (bilag 35). Den nordligste placering kan dog ikke godkendes som påvist ved åstedsforretningen, idet en placering på det pågældende sted vil bewirke, at huset bliver synligt fra udsigtshøjen på restaurant Vrads Sande, hvorfor ingen bebyggelse må komme nordligere end 20 m syd for den ved åstedsforretningen rejste pæl.
Til hvert af husene kan bygges en garage og et udhus.
Tegning og beliggenhedsplan vil være at forelægge fredningsnævnet til godkendelse.
7. Herudover er det forbudt at opføre enhver art af bygninger eller andre indretninger eller at anbringe eller opsætte beboelsesvogne, skure eller andre indretninger, herunder master og tårne. Dog skal masteføring for lokal elforsyning eller til telefon være tilladt efter forud meddelt tilladelse. Fredningsnævnet kan kræve elledninger nedlagt i jordkabel eller fremført i luftledninger bag arealerne mod at refundere ejerne merudgifterne.
8. Støjende adfærd på det fredede område må ikke finde sted.
9. Bortset fra den offentlige vej, der løber gennem arealet og eventuelle ved hævde erhvervede færdselsrettigheder haves der

kun offentlig adgang i nedennævnte omfang.

10. Efter forud indhentet tilladelse hos ejeren kan naturvidenskabsmænd og lærere fra højere læreanstalter, gymnasier og seminarier erholde adgang til ejendommen til studieformål.
11. Det henstilles derhos til Overfredningsnævnet, at der gives offentligheden adgang for gående færdsel til et højdepunkt øst for den offentlige vej fra Vrads til Hjøllund. Højdepunktet er på ældre målebordsblade mrk. 322, og der ligger et betonfundament på stedet. Adgang til dette punkt findes ikke at gøre indgreb i ejernes berettigede interesser og vil være af betydning for offentligheden.
12. Naturfredningsrådets forslag om forbud mod militærøvelser med kampvogne m. v. på det fredede område findes på grund af bestemmelsen i lov nr. 91 af 29. marts 1924 med senere ændringer § 29 ikke at burde tages til følge, men fredningsnævnet finder dog at burde henstille til de militære myndigheder, at arealet ikke uden forudgående forhandling med Naturfredningsrådet anvendes til militærøvelser med kampvogne eller andet motoriseret materiel.
13. Under forudsætning af de bevilgende myndigheders accept og fredningsplanudvalgets godkendelse overdrages det sidstnævnte at føre tilsynet med det fredede område og at udføre de foranstaltninger, der til enhver tid skønnes nødvendige for at bevare landskabet som åben hede med spredt enebær.
Det henstilles til fredningsplanudvalget, at den nærmere administration gennemføres ved bistand fra Det Danske Hedeselskab, sålænge dette er ønsket af ejerne. Såfremt ejerne ikke ønsker at holde får for at fjerne uønsket bevoksning, har den tilsynsførende myndighed ret hertil.

14. Afbrænding af heden kan finde sted i det omfang, vildtinteresserne og naturæstetiske hensyn gør det ønskeligt.
15. Opsætning af hegn kan finde sted i det omfang, fårehold gør det påkrævet eller såfremt offentlighedens adgang til enkelte dele af arealet nødvendiggør det. I øvrigt har ejerne ikke ret til opførelse af hegn uden tilladelse af fredningsplanudvalget, således at spørgsmålet vil være at forelægge for fredningsnævnet, såfremt enighed ikke opnåes.
16. Ejerne har ret til brænde til eget brug af selvsåning, der fjernes. Såfremt fjernelsen sker ved offentlig foranstaltning, tilkommer brændet i øvrigt det offentlige.
17. Ejeren har jagtretten.
18. Ejerne har fortsat ret til bærplukning, hvorhos han er berettiget til at foretage skridt, der måtte være nødvendige for at fremme væksten af bær.
19. Ejerne har ret til at anlægge en sø vest for det eksisterende hus. Søens bredder bør ikke beplantes.
20. Ejerne har ret til ved diskret skiltning at markere, at ejendommen er privat område, og at bærplukning er forbudt.
Med hensyn til skiltning om, at området er fredet, gælder den derom til enhver tid gældende lovgivning.

I anledning af punkt 13 i advokat Lund Kristensens foran citerede skrivelse bemærkes, at nævnet ikke har kompetence til at bestemme, hvorvidt ejendommen med fredskovspligtig grund matrikulært kan tredeles.

Vedrørende samme skrivelser punkt 14 bemærkes, at ejendommen må være underkastet de til enhver tid gældende regler om ekspropriation og erstatning.

ad II.

Ejerne af matr. nr. 3 b Vipskovgårde og Sillerup ejerlav, Vrads sogn, A/S St. Hjøllund Plantage, der har været repræsenteret af formanden, skovrider J. P. Madsen, skovfoged P. E. Madsen og direktør Skotte Møller, har gjort gældende, at man ville foretrække en selvfredning, som man hidtil har gennemført for arealet.

Der er pålagt A/S St. Hjøllund Plantage stor byrde på grund af, at ejendomsværdien er forøget væsentlig under henvisning til de eksisterende herlighedsværdier. Ejerne anser en fredning af den på kortet viste del af matr. nr. 3 b Vipskovgårde for at svare til, at ca. 1/3 af herlighedsværdierne overtages af det offentlige og henstiller, at fredningsmyndighederne medvirker til nedsættelse af ejendomsværdien. Ejerne har i øvrigt begæret tilladelse til opførelse af et sommerhus eller et helårshus i det nordvestlige hjørne af arealet syd for det pløjede brandbælte, og såfremt dette gennemføres, en erstatning efter fredningsnævnets skøn.

Det er under sagen oplyst, at arealets størrelse er cirka 11 ha, og at det i sin helhed er beliggende indenfor skovbyggelinien.

Der er tinglyst fredskovsdeklaration på arealet den 20. september 1893, men ifølge erklæring fra statsskovrider Rafn, Silkeborg, som tilsynsførende med de private skove i Skanderborg amt, er de ældre fredskovsdeklarationer formuleret således, at fredskovsplikten træder i kraft efterhånden som arealet tilplantes med statstilskud. Da dette areal ikke har været tilplantet, er fredskovsplikten ikke trådt i kraft for så vidt.

Fredningsnævnet finder i det hele, at de samme synspunkter, der har gjort sig gældende med hensyn til fredning af førstnævnte

ejendom også gør sig gældende med hensyn til matr. nr. 3 b Vip-skovgårde. Det bestemmes derfor, at dette areal vil være at frede som foran anført.

Fredningens indhold.

Bestemmelserne under I 1-3 finder tilsvarende anvendelse.

4. Arealet må ikke tilplantes, men bør opretholdes som hede med spredt enebær.
5. Arealet må ikke bebygges.
6. Fredningsnævnet tillader dog under forbehold af alle respektive myndigheders, derunder byggemyndighedernes samtykke, samt under forbehold af Overfredningsnævnets tiltrædelse, at der opføres et etplanhus med udhus og garage på det af ejeren anførte sted på betingelse af, der foretages og opretholdes en slørende beplantning omkring bebyggelsen. Tegning og beliggenhedsplan vil være at forelægge fredningsnævnet til godkendelse.

Bestemmelserne under 7 og 8 finder tilsvarende anvendelse.

9. Der haves ikke offentlig adgang til arealet.

Bestemmelsen under 10, 12, 13, 14, 15, 16, 17, 18 og 20 finder tilsvarende anvendelse.

Erstatning

ad I.

I erstatning til K. Friis Jespersen for fredningen af matr. nr.ene 5 g, 5 k og 5 p Vrads ejerlav, og 1 o Ansøgård, Vrads sogn, udredes der 81.600 kr. med renter heraf 6 % årlig fra kendelsens afsigelse og 4.000 kr. til advokat- og landinspektorbistand under sagen.

ad II.

Under hensyn til den meddelte tilladelse til opførelse af et hus tillægges der ikke ejerne af A/S St. Hjøllund Plantage

nogen erstatning. Såfremt de giver afkald på tilladelsen, tilkommer der dem en erstatning på 22.000 kr. med renter heraf 6 % årlig fra afkaldets modtagelse.

Af erstatningen udredes $\frac{3}{4}$ af statskassen og $\frac{1}{4}$ af Skanderborg amtsfond og de i amtsråds kredsen beliggende købstadkommuner efter folketal i henhold til den senest offentliggjorte folketælling, jfr. naturfredningslovens § 17, stk. 1.

Kendelsen kan i overensstemmelse med reglerne i naturfredningslovens § 19, stk. 1 og 2, indbringes for Overfredningsnævnet indenfor et tidsrum af 4 uger fra dens afsigelse, respektiv forkyndelse.

Kendelsen vil i medfør af bestemmelsen i naturfredningslovens § 19, stk. 3, af nævnet være at forelægge for Overfredningsnævnet.

Kendelsen vil være at tinglyse som servitutstiftende på de fredede ejendomme med fortrin fremfor pantegæld og med fredningsnævnet for Skanderborg amtsråds kreds som påtaleberettiget."

Konklusionen er sålydende:

"Ejendommen matr. nr.ene 5 g, 5 k og 5 p Vrads by og 1 o Ansøgaard, alle af Vrads sogn, og arealet - en del af matr. nr. 3 b Vipskovgårde og Sillerup ejerlav, Vrads sogn, fredes i overensstemmelse med det foranførte og således som vist på medfølgende kort.

Påtaleretten tilkommer naturfredningsnævnet for Skanderborg amtsråds kreds.

I Erstatning udbtales der til kammerherre, amtmand K. Friis Jespersen, Vitus Berings allé 3, Klampenborg, 81.600 kr. med renter heraf 6 % årlig fra kendelsens dato, indtil betaling

sker samt 4.000 kr. i omkostninger.

Erstatningsbeløbet udredes med 3/4 af statskassen og 1/4 af Skanderborg amtsfond og de i amtsråds kredsen beliggende købstadkommuner efter folketal i henhold til den senest offentliggjorte folketælling."

Sagen er forelagt Overfredningsnævnet i medfør af naturfredningslovens § 19, stk. 3, og er tillige indanket af begge de af sagen omfattede lodsejere, kammerherre, fhv. amtmand K. Friis Jespersen, og St. Hjøllund Plantage A/S.

Overfredningsnævnet har den 4. maj 1968 foretaget besigtigelse i sagen og har forhandlet med de ankende samt med repræsentanter for fredningsnævnet, fredningsplanudvalget, Naturfredningsrådet, Vinding-Bryrup-Vrads kommune og Skanderborg amtsråd.

Overfredningsnævnet har besluttet at stadfæste fredningsnævnets kendelse med følgende ændringer:

1. Fredningens omfang.

Fredning sker ved nærværende kendelse i det af fredningsnævnet fastsatte omfang. Overfredningsnævnet har imidlertid fundet anledning til i overensstemmelse med det af fredningsnævnet side 10 udtalte at henstille til fredningsnævnet, at der snarest muligt tages skridt til at udvide det fredede område i al fald med skræntarealerne øst for det fredede.

2. Fredningens indhold.

Der foretages visse ændringer i de generelle fredningsbestemmelser, således at fredningsservitutten

- a) for så vidt angår ejendommen matr. nr. 5 g, 5 k og 5 p, Vrads by og sogn, og matr. nr. 1 o Ansøgård, Vrads sogn, får følgen-

de affattelse:

1. De fredede områder skal bevares i deres nuværende tilstand, alene med de nedenfor beskrevne undtagelser. Ved driften af såvel eng- som skovområder vil der være at tage hensyn til bevarelsen af de landskabelige, geologiske og naturvidenskabelige værdier.
2. Ændring i terrænet eller terrænformerne, herunder grus- og lergravning, opfyldning eller planering, er ikke tilladt. Den fremsatte begæring om forbehold af retten til at tage sand, grus og sten fra arealet findes kun at burde bevilges til ejerens eget brug, idet egentlig erhvervsmæssig udnyttelse af forekomsterne ville gøre fredningen ganske illusorisk.
3. Arealerne må ikke anvendes til oplags-, parkerings- eller campingpladser. Nærværende kendelse skal ikke være til hinder for, at der ved den diagonalt gennem det fredede areal førende offentlige bivej oprettes vigepladser.
4. Arealerne må ikke beplantes. Ovenstående er ikke til hinder for almindelig skovdrift på de eksisterende skovarealer. I øvrigt undtages fra beplantningsforbudet følgende arealer:
 - a. 10 tdr. land omkring det eksisterende hus i den nuværende ejers besiddelsestid. Ved ejerskifte indskrænkes arealet til ca. 2 tdr. land.
 - b. Matr. nr. 5 p, areal ifølge deklarationskort 263845 m², der ved deklARATION lyst 21. november 1953 og 5. april 1961 er pålagt fredskovforpligtelse.
 - c. Et læbælte i sydskellet, 2 holme mod syd, ca. 2 ha og læplantningen nordvest for den nuværende beboelse.
 - d. Ca. 2 tdr. land omkring hvert af de nedennævnte huse.ad a. og d. De nævnte arealer tillades hegnet med almindeligt

trådhegn, og der tillades omkring husene foretaget beplantning i det omfang, ejerens behov for læ og privatliv tilsiger dette.

5. Arealerne må ikke yderligere bebygges, conferer dog neden for under punkt 6. Efter forud indhentet godkendelse fra fredningsnævnet, der herom vil rådføre sig med fredningsplanudvalget, må der foretages nødvendige om- og tilbygninger til det eksisterende sommerhus. Tegninger og planer kan forlanges udarbejdet, såfremt det skønnes nødvendigt.
6. Fredningsnævnet tillader under forbehold af alle respektive myndigheders, derunder byggemyndighedernes samtykke, at der opføres 2 etplanhuse på arealet med den af ejeren i marken angivne placering. Til vandforsyning af den tilladte bebyggelse tillades oprettet brønde.
Til hvert af husene kan bygges en garage og et udhus.
Tegning og beliggenhedsplan vil være at forelægge fredningsnævnet til godkendelse.
7. Herudover er det forbudt at opføre enhver art af bygninger eller andre indretninger eller at anbringe eller opsætte beboelsesvogne, skure eller andre indretninger, herunder master og tårne. Dog skal masteføring for lokal elforsyning eller til telefon være tilladt efter forud meddelt tilladelse.
Fredningsnævnet kan kræve elledninger nedlagt i jordkabel eller fremført i luftledninger bag arealerne mod at refundere ejerne merudgifterne.
8. Der gives offentligheden ret til gående færdsel på det fredede bortset fra de under punkt 4 omhandlede arealer.
9. Fredningsmyndighederne fører tilsyn med de fredede områder og kan udføre de foranstaltninger, der til enhver tid skønnes

nødvendige for at bevare landskabet som åben hede med spredt enebær. Indtil en generel tilsynsordning for de fredede arealer måtte være tilvejebragt, påhviler tilsynet fredningsnævnet med bistand fra fredningsplanudvalget. Tilsynet tilrettelægges efter forhandling med Naturfredningsrådet. Fredningen skal ikke være til hinder for eventuel afbrænding af hede, såfremt dette er nødvendigt til bevaring af arealets karakter.

10. Opsætning af hegn må efter nærmere aftale med fredningsnævnet foretages i det omfang fårehold måtte gøre det påkrævet. Såfremt fårehold sker ved det offentliges foranstaltning, påhviler sådan hegning fredningsmyndighederne.
11. Ejerne har ret til at udtage selvsåning til brænde til eget brug.
12. Ejerne har jagtretten.
13. Ejerne har fortsat ret til bærplukning.
14. Ejerne har ret til at anlægge en sø vest for det eksisterende hus. Søens bredder bør ikke beplantes.
15. Ejerne har ret til ved diskret skiltning at markere, at ejendommen er privat område, og at bærplukning er forbudt.

Med hensyn til skiltning om, at området er fredet, gælder den derom til enhver tid gældende lovgivning.

- b) For så vidt angår det fredede areal af matr. nr. 3 b Vipskovgårde og Sillerup ejerlav, Vrads sogn, finder foranstående bestemmelser 1.-3. tilsvarende anvendelse. Endvidere må arealet ikke tilplantes, men bør opretholdes som hede med spredt enebær og arealet må ikke bebygges.

Der gives offentligheden ret til gående færdsel på arealet.

Herudover finder reglerne i stk. 7, 9-13 samt 15 tilsvarende anvendelse.

Der udfærdiges af fredningsnævnet et ordensreglement for det fredede område, som bl. a. fastsætter, at uforsvarlig omgang med ild, fjernelse af lyng og bær samt udendørs mekanisk musikgengivelse er forbudt indenfor det fredede område.

3. Erstatningerne.

Overfredningsnævnet har med kammerherre K. Friis Jespersen opnået mindelig overenskomst om en erstatning på 160.000 kr. inclusive godtgørelse af udgifter ved juridisk bistand og med St. Hjøllund Plantage A/S om en erstatning på 22.000 kr..

Et kort, nr. SK 121 , visende det fredede område, der omfatter ca. 146 ha, er vedhæftet nærværende kendelse.

T h i b e s t e m m e s :

Den af fredningsnævnet for Skanderborg amtsrådsreds den 13. november 1967 afsagte kendelse om fredning af arealer i Vrads sogn stadfæstes med de foran anførte ændringer.

I erstatning udbetales:

Kammerherre, fhv. amtmand K. Friis Jespersen	160.000 kr.
St. Hjøllund Plantage A/S	22.000 kr.

Erstatningerne i alt 182.000 kr. forrentes med 6 % p.a. fra den 13. november 1967 til betaling sker.

$\frac{3}{4}$ af erstatningerne afholdes af statskassen og den resterende $\frac{1}{4}$ af Skanderborg amtsfond og de i amtsrådsredsen beliggende købstadkommuner efter folketal i henhold til den senest offentliggjorte folketælling.

P. O. V.



ib.

FREDNINGSNÆVNET >

Den 13. november 1967 afsagde fredningsnævnet for Skanderborg amtsrådskreds kendelse i sag angående fredning af

I ejendommen matr. nr. ene 5 g, 5 k, 5 p Vrads by og sogn og matr. nr. 1 o Ansøgaard, Vrads sogn, og

II arealet - en del af matr. nr. 3 b Vipskovgårde og Sillerup ejerlav, Vrads sogn.

Ad I og II

På foranledning af direktør Skotte Møller, Hjøllund, optog fredningsnævnets formand i 1964 forhandling med kammerherre, amtmand Knud Friis Jespersen og hustru om fredning af den dem tilhørende ejendom på Vrads Sande, hvor hedens særpræg med de mange enebærbuske skyldes en indgriben og opofrelse fra de nuværende ejeres side gennem flere år. Det har været nødvendigt at ofre en del arbejde på at holde arealet frit for selvsåninger, og ejerne har stillet forskellige betingelser for fredning, herunder at arealets nuværende tilstand sikres ved offentlig foranstaltning.

På foranledning af fredningsplanudvalget for Vejle og Skanderborg amter har fredningsnævnet under fredningssagen ind-

draget e og Sillerup ejerlav,
Vrads so CITERET FULDT UD I OFN K ge.
22/11 1968
B eret indrykket i
Statstid [Klik her for at se afgørelsen](#) borg Avis, hvorhos
ejerne h møder den 2. juli
S 1966, den 20. juli 1967 og den 17. august 1967.

Forskellige udtalelser vedrørende fredningsspørgsmålet:

Naturfredningsrådet i skrivelse af 15. august 1966:

"Vrads Sande er et stærkt kuperet hedeområde med talrige klitter. Vegetationen består i det væsentlige af en varieret lynghede med enebær, undertiden med alle vore tre Vaccinium-arter, blåbær, tyttebær og mosebølle. Tørre sydsider af tidligere klitter har likenheder med spredte græsser bl.a. den for indsander karakter-

KORT>

VRADS SANDE

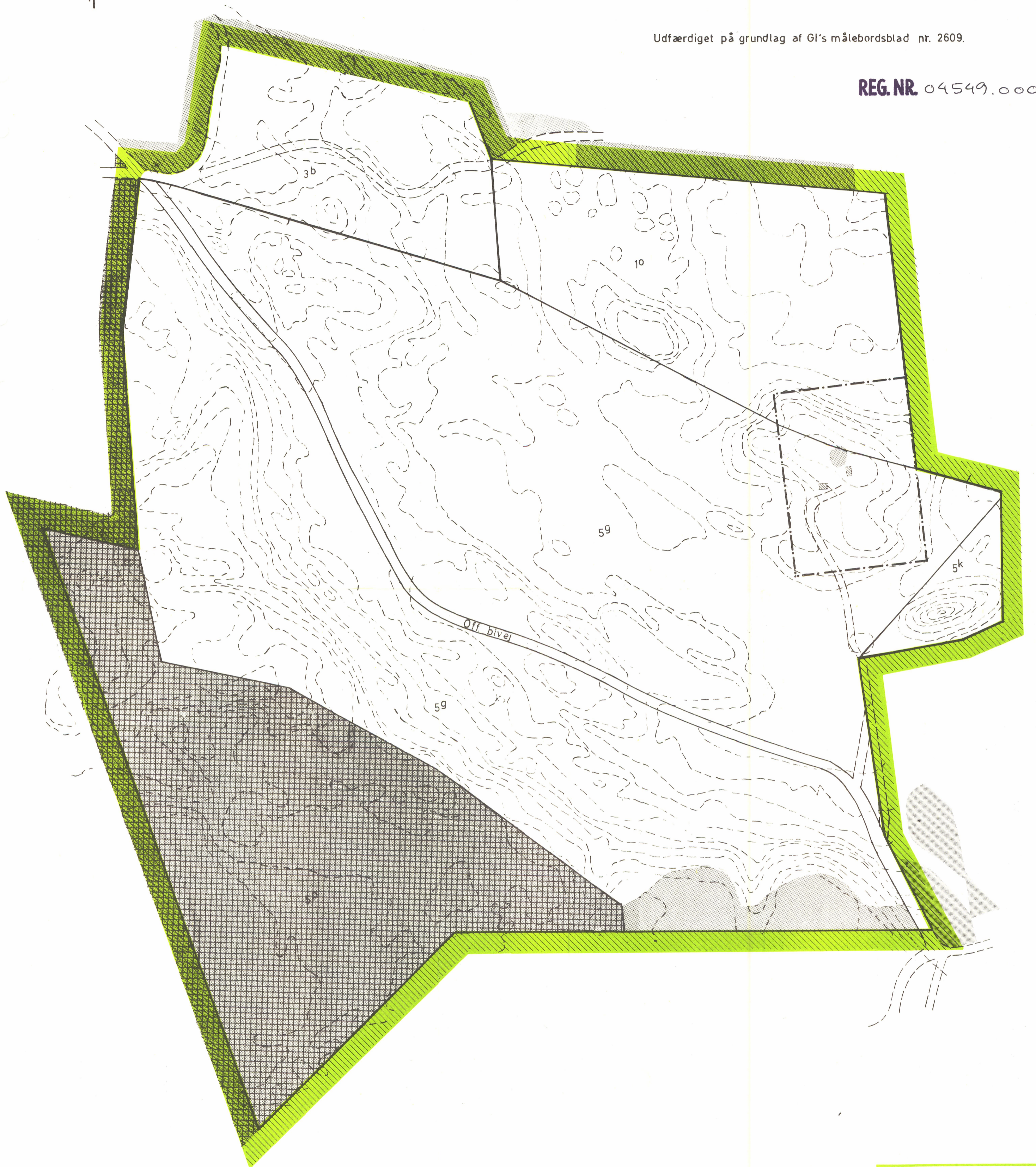
Vrads sogn

Vrads herred

Skanderborg amt





Udfærdiget på grundlag af GI's målebordsblad nr. 2609.

REG. NR. 04549.000



Målestok ca. 1:4000



-  Grænse for fredning
-  Skovbevokset areal
-  Fredskovpligtigt areal
-  FASTLAGT OMRÅDE UNDTAGET BEPLANTNINGSFORBUD I HENHOLD TIL PUNKT 4a.

Naturfredningskonsulentens kontor
København d. 12-11-68.

By: VRADS.

Sogn: VRADS.

Plan nr. 5K.121.

DISPENSATIONER>

Afgørelser – Reg. nr.: 04549.00

Dispensationer i perioden: 24-11-1989 - 10-07-2006

FREDNINGSNÆVNET FOR
ÅRHUS AMTS VESTLIGE
FREDNINGSKREDSTinghuset · Vester Allé 10
Tlf. 06 12 20 778000 Århus C, den 24. november 1989.
Sag nr 111/8927 NOV 1989
27 NOV 1989

Nævnet har d.d. skrevet således til Århus amtskommune, by- og landskabskontoret, Lyseng Alle 1, 8270 Højbjerg:

" I skrivelse af 3.oktober 1989 har amtskommunen med henblik på naturpleje ansøgt om tilladelse til opsætning af fårehegn samt etablering af en fårestald på arealer ved Vrads Sande, der er omfattet af Overfredningsnævnets kendelse af 22. november 1968. Dispensationen ønskes foreløbig for en 5-årig periode.

Nævnet har foretaget besigtigelse den 13.november 1989.

Nævnet skal herved for sit vedkommende i medfør af naturfredningslovens § 34, jfr. fornævnte kendelse, med henblik på naturpleje meddele tilladelse til opsætning af et fårehegn som vist på det fremsendte luftfoto. Endvidere meddeles tilladelse til opførelse af en fårestald på vilkår, at denne udføres i overensstemmelse med den fremsendte skitse med beliggenhedsplan. Dispensationen meddeles foreløbig for en periode af 5 år. "


Mogens Beier

Afgørelsen kan efter naturfredningslovens § 58 indbringes for Overfredningsnævnet, Slotsmarken 15, 2970 Hørsholm, af bl.a. ansøgeren og forskellige myndigheder.

Klagefristen er 4 uger fra den dag, afgørelsen er meddelt den pågældende klageberettigede.

En tilladelse kan ikke udnyttes før udløbet af klagefristen. Er klage iværksat, kan tilladelsen ikke udnyttes, medmindre den oprettholdes af Overfredningsnævnet.

Tilladelsen bortfalder, hvis den ikke er udnyttet inden 5 år.

Skov- og Naturstyrelsen.

ads nr 11/12-0001

44

FREDNINGSNÆVNET FOR ÅRHUS AMT

Retten i Randers, Sandgade 12
8900 Randers - tlf. 86 43 70 00

22/11-95

Århus Amt
Natur & Miljø
Lyseng Allé 1
8270 Højbjerg

Vedr. j.nr. 102-95 - ansøgning om tilladelse til etablering af brandbælter i forbindelse med afbrænding af en del af Vrads Sande - matr.nr. 5 g Vrads by, Vrads. - Amtets j.nr. 8-70-51-3-749-6-95.

Med skrivelse af 12. oktober 1995 har Amtet fremsendt en ansøgning efter aftale med ejeren af Vrads Sande Preben Jespersen, Skovvejen 6, 9990 Skagen, om tilladelse til at gennemføre naturpleje ved hedeafbrænding m.v. på cirka 38 ha på ovennævnte ejendom syd for kommunevejen, som vist på et fremsendt kort.

Arealet er fredet ved Overfredningsnævnets kendelse af 22. november 1968, hvilken kendelse åbner mulighed for afbrænding.

Hedearealet har spredt lyngvegetation, men på størstedelen af arealet er vegetationen af Bølget Bunke og Revling. Hedelyngen har ingen mulighed for naturlig foryngelse, og arealet er derfor - uden pleje - under udvikling til ren græshede uden Hedelyng. Afbrændingen vil fremme foryngelsen af eksisterende lyngplanter og forbedre mulighederne for at nye frøplanter af lyng kan etablere sig. Efter fredningskendelsen er der ikke nævnt nødvendige foranstaltninger for at hindre branden i at brede sig til omgivende plantager.

Fredningsnævnet skal herved meddele, at der ikke er indvendinger imod afbrændingen, og at Nævnet i medfør af naturbeskyttelseslovens § 50, stk. 1, meddeler tilladelse til

- anlæggelse af cirka 1500 m 10 meter brede brandbælter langs syd- og østkanten af hedearealet syd for den offentlige bivej, således som det er vist på det fremsendte kort, og at der
- anlægges 2 til 3 nord-sydgående brandbælter. Disse kan anlægges maksimalt i 3 m's bredde, og kun, hvis det skønnes nødvendigt for at styre afbrændingen.

Amtet har endvidere angivet følgende betingelser, som Nævnet kan tiltræde, nemlig

- at** afbrændingen foretages i perioden fra 1.11. - 31.3.,
- at** afbrændingen foretages styret og overfladisk,
- at** der ved afbrændingen tages særlige forholdsregler for at beskytte eksisterende enebærbuske,
- at** nyetablerede brandbælter ikke senere jordbehandles udover, hvad der indtil nu

adsn/24/14.0001
142

har været anvendt til vildtager og det i vestsiden eksisterende brandbælte, og

at de nord-sydgående brandbælter gennem arealet anlægges terrænmæssigt sløret i bunden af slugter og lignende. Brandbælterne anlægges kun, hvis det er absolut påkrævet.

Klagevejledning

Der kan inden 4 uger fra den dag, afgørelsen er meddelt, klages til Naturklagenævnet over afgørelsen.

Klageberettigede er:


Ansøgeren, Kommunalbestyrelsen, Århus Amt, Skov- og Naturstyrelsen, Danmarks Naturfredningsforening samt lokale foreninger og lignende, der har en væsentlig interesse i afgørelsen.

En eventuel klage skal indgives skriftligt til Fredningsnævnet, som derpå vil sørge for sagens videresendelse til Naturklagenævnet.

Tilladelsen må ikke udnyttes, før klagefristen er udløbet. Rettidig klage har opsættende virkning for den påklagede afgørelsen, med mindre klagemyndigheden bestemmer andet.

Tilladelsen bortfalder, hvis den ikke er udnyttet inden tre år fra i dag, jf. naturbeskyttelseslovens § 66, stk. 1.

Med venlig hilsen


Mogens Beier

Kopi er sendt til:

Skov- og Naturstyrelsen, Haraldsgade 53, 2100 København Ø

Det centrale Fredningsregister, Haraldsgade 53, 2100 København Ø

Danmarks Naturfredningsforening, Nørregade 2, 1165 København K

Danmarks Naturfredningssforenings lokalkomit  v/Bo Ryge Sørensen, S holt All  26, 8600 Silkeborg

Dansk Ornitologisk Forening i Århus Amt, S lyst, Kjellerupvej 111, 8220 Brabrand

Gårdejer Frede Bakk r, Ålh jvej 4, 8653 Them

Peder Larsen, L vsvinget 11, 8653 Them

Them Kommune, Them Centret 12, 8653 Them

Preben Friis Jespersen, Skovvej 6, 9990 Skagen.

20 MAJ 1996

FREDNINGSNÆVNET FOR ÅRHUS AMT

Retten i Randers, Sandgade 12
8900 Randers - tlf. 86 43 70 00

17/05-96

X
Århus Amt
Natur & Miljø
Lyseng Alle 1
8270 Højbjerg

REG. NR. 7549.00

Vedr. j.nr. 35/1996 - forlængelse af tilladelse til fårehegn på Vrads Sande - Amtets j.nr. 8-70-52-3-749-1-94.

I skrivelse af 29. marts 1996 har Amtet efter aftale med ejeren ansøgt om bibeholdelse af et fårehegn i Vrads Sande, i det mindste indtil 31. marts 2000.

I skrivelse af 24. november 1989 meddelte Fredningsnævnet tilladelse til opsætning af et fårehegn på et areal nord for den offentlige bivej fra Vads mod Hjøllund på matr.nr. 1 o og 5 g Vrads by, Them.

Vrads Sande er fredet ved Overfredningsnævnets kendelse af 22. november 1968.

Amtet har oplyst, at der er sørget for, at offentligheden fortsat har adgang til området gennem faldlåger og over stenter.

Fredningsnævnet meddeler herved i medfør af naturbeskyttelseslovens § 50, stk. 1, tilladelse til bibeholdelse af det opsatte fårehegn, foreløbig for perioden indtil 31. marts 2000.

Klagevejledning

Der kan inden 4 uger fra den dag, afgørelsen er meddelt, klages til Naturklagenævnet over afgørelsen.

Klageberettigede er:

Ansøgeren, Kommunalbestyrelsen, Århus Amt, Skov- og Naturstyrelsen, Danmarks Naturfredningsforening samt lokale foreninger og lignende, der har en væsentlig interesse i afgørelsen.

En eventuel klage skal indgives skriftligt til Fredningsnævnet, som derpå vil sørge for sagens videresendelse til Naturklagenævnet.

Tilladelsen må ikke udnyttes, før klagefristen er udløbet. Rettidig klage har opsættende virkning for den påklagede afgørelse, med mindre klagemyndigheden bestemmer andet.

AD 1996-1211/12-0013

AKT 1

Tilladelsen bortfalder, hvis den ikke er udnyttet inden tre år fra i dag, jf. naturbeskyttelseslovens § 66, stk. 1.

Med venlig hilsen


Mogens Beier

Kopi er sendt til:

Preben Friis Jespersen, Skovvej 6, 9990 Skagen

Allan Johansen, Søndergade 101, 8620 Kjellerup

Skov- og Naturstyrelsen, Haraldsgade 53, 2100 København Ø

Det centrale Fredningsregister, Haraldsgade 53, 2100 København Ø

Danmarks Naturfredningsforening, Nørregade 2, 1165 København K

Danmarks Naturfredningssforenings lokalkomité v/Bo Ryge Sørensen, Søholt Allé 26,
8653 Them

Dansk Ornitologisk Forening i Århus Amt, Sølyst, Kjellerupvej 111, 8220 Brabrand

Gårdejer Frede Bakkær, Ålhøjvej 4, 8653 Them

Peder Larsen, Løvsvinget 11, 8653 Them

Them Kommune, Them Centret 12, 8653 Them

FREDNINGSNÆVNET FOR ÅRHUS AMT

Retten i Randers, Sandgade 12
8900 Randers - tlf. 86 43 70 00

07/04-98

Århus Amt
Natur og Miljø
Lyseng Allé 1
8270 Højbjerg

REG. NR. 4549. 00.

Vedr. j.nr. 9/1998 - tilladelse til etablering af brandbælter i forbindelse med afbrænding af del af Vrads Sande - matr.nr. 5 g Vrads by, Vrads. - Amtets j.nr. 8-70-51-3-749-6-95.

I skrivelse af 22. november 1995 meddelte Fredningsnævnet tilladelse til etablering af brandbælter på nærmere angivne betingelser.

Amtet har i skrivelse af 19. december 1997 oplyst, at det på grund af vejrforholdene i de to forløbne vinterperioder ikke har været muligt at foretage afbrænding indenfor perioden 1. november - 31. marts, som forudsat. Naturforvaltningsafdelingen søger derfor om forlængelse af afbrændingsperioden på følgende punkter:

- afbrændingsperioden forlænges, således at afbrændingen kan foretages fra 1. november til 15. april, og
- dispensation til afbrænding af heden forlænges således at den gælder frem til 3 år efter meddelelse af afgørelsen.

I medfør af naturbeskyttelseslovens § 50, stk. 1, meddeler Fredningsnævnet dispensation til det ansøgte.

Klagevejledning

Der kan inden 4 uger fra den dag, afgørelsen er meddelt, klages til Naturklagenævnet over afgørelsen.

Klageberettigede er:

Ansøgeren, Kommunalbestyrelsen, Århus Amt, Skov- og Naturstyrelsen, Danmarks Naturfredningsforening samt lokale foreninger og lignende, der har en væsentlig interesse i afgørelsen.

En eventuel klage skal indgives skriftligt til Fredningsnævnet, som derpå vil sørge for sagens videresendelse til Naturklagenævnet.

Tilladelsen må ikke udnyttes, før klagefristen er udløbet. Rettidig klage har opsættende virkning for den påklagede afgørelse, med mindre klagemyndigheden bestemmer andet.

Tilladelsen bortfalder, hvis den ikke er udnyttet inden tre år fra i dag, jf. naturbeskyttelseslovens § 66, stk. 1.

Med venlig hilsen


Mogens Beier

Kopi er sendt til:

Skov- og Naturstyrelsen, Haraldsgade 53, 2100 København Ø
Det centrale Fredningsregister, Haraldsgade 53, 2100 København Ø
Danmarks Naturfredningsforening, Nørregade 2, 1165 København K
Danmarks Naturfredningsforenings lokalkomité v/Bo Ryge Sørensen, Søholt allé 26,
8600 Silkeborg
Dansk Ornitologisk Forening i Århus Amt, Sølyst, Gjellerupvej 11, 8220 Brabrand
Them Kommune, Them Centret 12, 8653 Them

FREDNINGSNÆVNET FOR ÅRHUS AMT

Retten i Randers, Sandgade 12
8900 Randers - tlf. 86 43 70 00

22/06-99

Århus Amt
Natur og Miljø
Lyseng Allé 1
8270 Højbjerg

REG. NR. 4549.00

Modtaget i
Skov- og Naturstyrelsen
23 JUNI 1999

Vedr. j.nr. 43/1999 - forsøg med hedepleje på Bavnhøj, matr.nr. 5 g Vrads by, Vrads Sande.

I skrivelse af 20. maj 1999 har Amtet for Hedeselskabet, der repræsenterer ejerkredsen vedrørende Vrads Sande, forelagt et projekt om indgreb på Vrads Sande for at foretage forsøg over effekten over forskellige plejeformer.

Der ønskes tilladelse til at udføre forsøg med hedepleje i form af forskellige typer mekanisk overfladebehandling på to forsøgsparcer af cirka 50 x 70 meter på matr.nr. 5 g Vrads by. De to forsøgsparcer skal behandles i adskilte striber med henholdsvis afskrældning af morlag, tallerkenharvning, fræsning og pløjning. Lyngvegetationen på Bavnhede er senil og døende og i store områder helt udkonkurreret af sammenhængende græsvegetation. Fladeafbrændingen, der blev udført i foråret 1998, har tilsyneladende ikke effektivt kunne vende den udvikling. Der er derfor behov for supplerende og varieret naturpleje for fremtidigt at kunne fastholde en alsidig hedenatur på stedet.

Arealet er omfattet af Overfredningsnævnets kendelse af 22. november 1968 vedrørende Vrads Sande.

Fredningsnævnets afgørelse:

Da der er tale om et forsøg, hvis resultater vil kunne anvendes i planlægning af fremtidig naturpleje af heden på Vrads Sande og andre steder, og da det er vurderingen, at forsøget ikke under udførelsen har væsentlig negativ indflydelse på den hedenatur, der er en del af grundlaget for områdets udpegning til EF-habitatområde. men derimod på længere sigt vil kunne anvendes til at styrke disse naturværdier på arealet, meddeler Fredningsnævnets formand i medfør af naturbeskyttelseslovens § 50, stk. 1, tilladelse til det ansøgte. Der henvises i øvrigt til Århus Amts skrivelse af 17. maj 1999.

Klagevejledning

Der kan inden 4 uger fra den dag, afgørelsen er meddelt, klages til Naturklagenævnet

ad 1996-1211/12-0013

over afgørelsen.

Klageberettigede er:

Ansøgeren, Kommunalbestyrelsen, Århus Amt, Skov- og Naturstyrelsen, Danmarks Naturfredningsforening samt lokale foreninger og lignende, der har en væsentlig interesse i afgørelsen.

En eventuel klage skal indgives skriftligt til Fredningsnævnet, som derpå vil sørge for sagens videresendelse til Naturklagenævnet.

Tilladelsen må ikke udnyttes, før klagefristen er udløbet. Rettidig klage har opsættende virkning for den påklagede afgørelse, med mindre klagemyndigheden bestemmer andet.

Tilladelsen bortfalder, hvis den ikke er udnyttet inden tre år fra i dag, jf. naturbeskyttelseslovens § 66, stk. 1.

Med venlig hilsen


Mogens Beier

Kopi er sendt til:

Hedeselskabet, Harbohus, Harbovad 43, 8600 Silkeborg

Skov- og Naturstyrelsen, Haraldsgade 53, 2100 København Ø

Det centrale Fredningsregister, Haraldsgade 53, 2100 København Ø

Danmarks Naturfredningsforening, Masnedøgade 20, 2100 København Ø

Danmarks Naturfredningsforenings lokalkomité v/Bo Ryge Sørensen, Søholt Allé 26, 8600 Silkeborg

Dansk Ornitologisk Forening i Århus Amt, Sølyst, Gjellerupvej 11, 8220 Brabrand
Them Kommune, Them Centret 12, 8653 Them

10 DEC 1999

FREDNINGSNÆVNET FOR ÅRHUS AMT

Retten i Randers, Sandgade 12
8900 Randers - tlf. 86 43 70 00

09/12-99

Århus Amt, Natur og Miljø
Lyseng Allé 1
8270 Højbjerg

REG. NR. 4549.00

Vedr. j.nr. 117/1999 - nyt kreaturhegn på Vrads Sande - matr.nr. 5 g Vrads by,
Vrads. - Amtets j.nr. 8-70-51-8-749-10-99.

Den 15. november 1999 fremsendte Amtet efter aftale med ejeren v/P. Friis Jespersen, en ansøgning om tilladelse til at hegne den del af Vrads Sande, som ligger syd for den offentlige bivej, der skærer over heden.

Vrads Sande er fredet ved Overfredningsnævnets kendelse af 22. november 1968.

Der agtes hegnet med kreaturhegn, som opsættes 5-10 meter fra kommunevejen. Ved krydsninger med fodtråtte stier og hvor der parkeres, etableres gennemgang. Der er tale om en naturpleje, som opfølgning på den afbrænding af heden, der efter Nævnets godkendelse tidligere er sket. Afgræsningen har vist en positiv effekt på hedearealet. Der ønskes nu foretaget afgræsning ved kreaturer, f.eks. skotsk højlandskvæg.

Fredningsnævnets bemærkninger:

Da der er tale om en naturpleje, som har vist en positiv effekt, meddeler Nævnet i medfør af naturbeskyttelseslovens § 50, stk. 1, tilladelse til det ansøgte, foreløbig for en periode af 5 år fra 1. maj 2000.

Nævnet forudsætter, at Hærvejen som forløber langs ejendommens vestskel, holdes uden for hegnet, og at hegnet nord for vejen fjernes i år 2000, så vidt muligt inden sommerferieperioden.

Klagevejledning

Der kan inden 4 uger fra den dag, afgørelsen er meddelt, klages til Naturklagenævnet over afgørelsen.

Klageberettigede er:

Ansøgeren, Kommunalbestyrelsen, Århus Amt, Skov- og Naturstyrelsen, Danmarks Naturfredningsforening samt lokale foreninger og lignende, der har en væsentlig interesse i afgørelsen.

adsw 1996-1211/12-0013
8

En eventuel klage skal indgives skriftligt til Fredningsnævnet, som derpå vil sørge for sagens videresendelse til Naturklagenævnet.

Tilladelsen må ikke udnyttes, før klagefristen er udløbet. Rettidig klage har opsættende virkning for den påklagede afgørelse, med mindre klagemyndigheden bestemmer andet.

Tilladelsen bortfalder, hvis den ikke er udnyttet inden tre år fra i dag, jf. naturbeskyttelseslovens § 66, stk. 1.

Med venlig hilsen


Mogens Beier

Kopi er sendt til:

P. Friis Jespersen, Skovvej 6, 9990 Skagen

Århus Amt, Naturforvaltningen (j.nr. 8-70-52-2-749-1-97)

Skov- og Naturstyrelsen, Haraldsgade 53, 2100 København Ø

Det Centrale Fredningsregister, Haraldsgade 53, 2100 København Ø

Danmarks Naturfredningsforening, Masnedøgade 20, 2100 København Ø

Danmarks Naturfredningsforenings lokalkomité v/Bo Ryge Sørensen, Søholt Allé 26, 8600 Silkeborg

Dansk Ornitologisk Forening i Århus Amt, Sølyst, Gjellerupvej 11, 8220 Brabrand

Det amtsrådsvalgte medlem af Nævnet, Børge Sundahl, Vinkelvej 5, 8870 Langå

Det kommunevalgte medlem af Nævnet, Frede Bakkær, Ålhøjvej 4, 8653 Them

Them Kommune, Them Centret 12, 8653 Them

Retten i Århus
Tinghuset, Vester Alle 10
8000 Århus C

Århus Amts Naturpleje
Lyseng Allé 1
8270 Højbjerg

SCANNET

Modtaget i
Skov- og Naturstyrelsen

11 JULI 2006

Tlf. 86 12 20 77
Fax 86 19 71 91
E-mail:
post@aarhus.byret.dk
Direkte: 86125911 – 4001
CVR 11 98 62 93
Den 10. juli 2006.

Vedrørende journal nr. 11.01.2006-55, ansøgning om tilladelse til opsætning af kreaturhegn i Vrads Sande.

Århus Amts Naturpleje har søgt om tilladelse til at opsætte et kreaturhegn på ca. 50 ha af Vrads Sande, matr. nr. 5g Vrads By, Vrads og 1o Ansø Møllegård, Vrads.

Arealet ligger nord for landevejen Vrads – Hjøllund. Hegnet ønskes opsat i forbindelse med pleje af lyngheden, idet kreaturgræsning har vist sig at være til stor gavn for hedelyngen og bl.a. hindrer tilgroning med løvtræer.

Der søges samtidig om tilladelse til at opretholde det eksisterende kreaturhegn på arealet Bavnhede, matr. nr. 5x Vrads By, Vrads, der ligger umiddelbart syd for ovennævnte areal. Fredningsnævnet meddelte i 2000 en 5-årig tilladelse til dette hegn.

Hegnet vil være af samme type og udseende som kreaturhegnet på Bavnhede (2-trådet hegn).

Fredningen

Arealerne ligger inden for fredningen af Vrads Sande, Overfredningsnævnets kendelse af 22. november 1968.

Fredningens formål er at bevare arealerne i deres nuværende tilstand.

Ifølge fredningskendelsens bestemmelser om hegning gælder, at opsætning af hegn må foretages i det omfang, færehold gør det påkrævet, og efter nærmere aftale med Fredningsnævnet.

Amtets vurdering

Fredningskendelsen rummer mulighed for, efter aftale med Fredningsnævnet, at opsætte hegn til færehold. Imidlertid har færegæsning vist sig ikke at have den ønskede effekt på foryngelsen af hedelyngen, og græsningen med får er derfor ophørt.

Da kreaturgræsning af Bavnhede derimod har vist sig at være meget gavnlige for hedelyngen, ønskes denne tilladelse gjort permanent, samt udvidet til også at omfatte det aktuelle areal beliggende nord for landevejen mellem Vrads og Hjøllund.

Området er meget besøgt og har stor rekreativ værdi. For at sikre offentlighedens adgang til hedeområdet vil hegnet mod vejen blive udført med et større antal låger de steder, hvor der i forvejen er trådt stier. Hegnet ønskes opsat i efteråret 2006.

SNS-121-00240

~~SNS-10~~

4 Tilladelsen til hegnet kan evt. blive meddelt på vilkår om fjernelse, såfremt kreaturgræsningen ophører.

Amtets indstilling er tiltrådt af Danmarks Naturfredningsforenings lokalkomité.

Fredningsnævnets bemærkninger og afgørelse:

Afgørelsen træffes på baggrund af det foreliggende skriftlige materiale.

Da kreaturgræsning, i modsætning til fåregræsning, har vist sig at være til stor gavn for hedelyngen og bl.a. hindrer tilgroning med løvtræer, finder nævnet, at kreaturafgræsning vil fremme fredningens formål, hvorfor der i medfør af naturbeskyttelseslovens § 50, stk. 1, meddeles tilladelse til at opsætte et kreaturhegn som ansøgt på ca. 50 ha af Vrads Sande, matr. nr. 5g Vrads By, Vrads og 1o Ansø Møllegård, Vrads, nord for landevejen Vrads – Hjøllund, ligesom der meddeles tilladelse til at opretholde det eksisterende kreaturhegn på arealet Bavnhede, matr. nr. 5x Vrads By, Vrads, der ligger umiddelbart syd for ovennævnte areal.

Hegnet skal fjernes, såfremt kreaturgræsningen ophører.

Klagevejledning, jf. naturbeskyttelseslovens § 86 og § 87:

Der kan inden 4 uger fra den dag, afgørelsen er meddelt, klages til Naturklagenævnet over afgørelsen.

En eventuel klage skal indgives skriftligt til Fredningsnævnet, som derefter vil fremsende sagen til Naturklagenævnet.

Det er en betingelse for Naturklagenævnets behandling af klagen, at klageren indbetaler et gebyr på 500,- kr. til Naturklagenævnet.

Naturklagenævnet vil sende klageren en opkrævning på gebyret, når nævnet har modtaget sagen fra Fredningsnævnet.

Naturklagenævnet vil ikke påbegynde behandlingen af klagen, før gebyret er modtaget.

Rettidig klage har opsættende virkning for den påklagede afgørelse, med mindre klagemyndigheden bestemmer andet.

Tilladelsen må ikke udnyttes, før klagefristen er udløbet uden at klage er modtaget.

Tilladelsen bortfalder, hvis den ikke er udnyttet inden tre år fra i dag, jf. naturbeskyttelseslovens § 66, stk. 2.

Klageberettigede er:

Adressaten for afgørelsen,

ejeren af den ejendom, som afgørelsen vedrører,


offentlige myndigheder,

lokale foreninger og organisationer, som har en væsentlig interesse i afgørelsen,

landsdækkende foreninger og organisationer, hvis hovedformål er beskyttelse af natur og miljø, og

landsdækkende foreninger og organisationer, som efter deres formål varetager væsentlige rekreative interesser, når afgørelsen berører sådanne interesser.

Med venlig hilsen



Per Holkmann Olsen

Kopi er tilsendt:

Århus Amt, Natur & Miljø, Lyseng Allé 1, 8270 Højbjerg (journalnr. 8-70-52-2-749-1-05)

Danmarks Naturfredningsforening, Masnedøgade 20, 2100 København Ø

Skov- og Naturstyrelsen, Haraldsgade 53, 2100 København Ø

Det Centrale Fredningsregister, Haraldsgade 53, 2100 København Ø

Dansk Ornitologisk Forening i Århus Amt, Louisevej 100, 8220 Brabrand

Danmarks Naturfredningsforenings lokalkomité v/ Bo Ryge Sørensen, Søholt Allé 26, 8600
Silkeborg

Det amtsrådsvalgte medlem af nævnet, Børge Sundahl, Vinkelvej 5, 8870 Langå

Det kommunevalgte medlem af nævnet, Agner Thulesen, St. Bredlundvej 10, 8654 Bryrup

Them Kommune, Them Centret 12, 8653 Them

Fredningsnævnet for Midtjylland, østlig del

Retten i Århus
Tinghuset, Vester Alle 10
8000 Århus C

Jørgen Hauschildt
Møllehøjvej 6
8752 Østbirk

Tlf. 86 12 20 77
Fax 86 19 71 91
E-mail:
pho@domstol.dk

CVR 11 98 62 93

Den 29. marts 2011.

Vedrørende j.nr. 8901-01.2011.1, belægning på kørespor på Vrads Sande.

Silkeborg Kommune har den 4. januar 2011 fremsendt følgende til fredningsnævnet:

Silkeborg Kommune behandler en sag om allerede foretaget ændring af et eksisterende kørespor ved ilægning af natursten på matr. nr. 5x Vrads By, Vrads. Køresporet har hidtil fremstået som en græsbegroet jord/sandvej uden belægning.

Beliggenhed:



Fredningen

Arealet ligger inden for en fredning jf. Overfredningsnævnets kendelse af 22. november 1968 om fredning af arealer i Vrads Sogn. Arealet ligger desuden inden for EF-habitatområde nr. 49 for Sepstrup Sande, Vrads Sande, Velling Skov og Palsgård Skov, og er omfattet af naturbeskyttelseslovens § 3 (hede).

Fredningens formål er at bevare arealernes tilstand, og ifølge fredningens stk. 1, pkt. 2 er ændringer i terrænet, opfyldning eller planering ikke tilladt.

Besigtigelse

Silkeborg Kommune har den 15. oktober 2010 besigtiget området sammen med ejeren samt entreprenøren og kunne konstatere, at det eksisterende kørespor var pålagt natursten fra St. Hjøllundvej og ca. 275 m mod syd, hvor vejen ender i en lille stigning mod skoven.

Mod St. Hjøllundvej var der ikke pålagt mange natursten, og disse lå hovedsagligt i de eksisterende kørespor, mens der længere mod syd, især på bakken, var pålagt sten i hele vejens bredde og lidt til. Vejskrænterne bar præg af maskinkørsel. Entreprenøren var villig til at udbedre skrænterne med håndskovl og evt. så græs. Sidstnævnte kan dog ikke tillades, idet den for stedet naturlige plantevækst skal have lov at genindvandre.

Kommunens bemærkninger

I forhold til fredningen kræver planering og terrænregulering Fredningsnævnets tilladelse.

Det er i forhold til både fredning og naturbeskyttelseslovens § 3 Silkeborg Kommunes vurdering, at forholdet ikke er af underordnet betydning, idet der især i den sydligste ende af køresporet er tale om en væsentlig mængde sten, dog udlagt i terrænniveau. Mod nord er indgrebet ikke nær så markant. Vi vurderer, at der ikke umiddelbart ville være givet dispensation til at lægge belægning på vejen, der hidtil har fremstået som en græsbevokset jord/sandvej med bevoksning af græsser og halvgræsser, men uden belægning. Vejen bør fortsat fremstå som en simpel græsbevokset jord/sandvej.

Silkeborg Kommune er derfor indstillet på at meddele efterfølgende afslag efter naturbeskyttelseslovens § 3 til det foretagne vejanlæg, og vurderer ligeledes, at der bør meddeles afslag i henhold til fredningen.

Det er dog kommunens vurdering, at den naturlige vegetation hurtigt vil indfinde sig igen, idet køresporet primært var bevokset med de for heden karakteristiske græsser og halvgræsser, og idet stenene ret hurtigt forventes trykket ned i sandjorden. Samtidig vil yderligere kørsel med fjernelse af sten som formål skade heden yderligere.

Kommunen finder derfor ikke, at stenene bør påbydes fjernet, men vil ved besigtigelse i næste vækstsæson vurdere, om arealet har retableret sig og fremstår naturligt. Som drøftet på besigtigelsen skal køresporene i vejkanterne udjævnes med håndskovl i vejens sydlige ende, men der må ikke genses med græs. Arealets naturlige vegetation skal have lov at genindvandre.

Kommunen har overfor ejeren indskærpet, at enhver ændring i områdets tilstand kræver forudgående dispensation fra naturbeskyttelseslovens § 3 samt evt. tilladelse fra Fredningsnævnet for Midtjylland, Østlig del.

Silkeborg Kommune foreslår samme fremgangsmåde i forhold til fredningen, dvs. at der meddeles efterfølgende afslag, men at arealet tillades naturlig retablering under kommunens vejledning som tilsynsmyndighed.

./. Besigtigelsesnotat, ejers bemærkninger samt kommunens foreløbige vurdering og indskærpelse vedlægges til Fredningsnævnets behandling.

Fredningsnævnets bemærkninger og afgørelse:

Det er oplyst, at køresporet ligger ved St. Hjøllundvej 4, Silkeborg.

Nævnets afgørelse træffes på det foreliggende skriftlige grundlag og med bemærkning, at Danmarks Naturfredningsforenings lokalkomite har tilsluttet sig indstillingen fra Silkeborg Kommune, Teknik- og Miljøafdelingen.

Nævnet er enig i, at den skete ilægning af natursten i, og ændring af, det omfattede kørespor er stridende mod fredningens formål og ikke ville være blevet tilladt ved en dispensation fra fredningsbestemmelserne.

Nævnet er imidlertid ligeledes enig i, at yderligere kørsel med fjernelse af sten som formål vil medføre yderligere skader, og kan derfor tiltræde, at stenene ikke påbydes fjernet, men at køresporene i vejkanterne udjævnes med håndskovl i vejens sydlige ende som krævet af kommunen, og at arealet tillades naturlig retablering under kommunens vejledning som tilsynsmyndighed.

Nævnet indskærper, at enhver ændring i områdets tilstand kræver forudgående tilladelse fra fredningsnævnet og kommunen.

Nævnet finder således i det hele at kunne tiltræde indstillingen fra Silkeborg Kommune, Teknik- og Miljøafdelingen.

Klagevejledning, jf. naturbeskyttelseslovens § 86 og § 87:

Der kan inden 4 uger fra den dag, afgørelsen er meddelt, klages til Natur- og Miljøklagenævnet over afgørelsen.

En eventuel klage skal indgives skriftligt til Fredningsnævnet, som derefter vil fremsende sagen til Natur- og Miljøklagenævnet.

Det er en betingelse for Naturklagenævnets behandling af klagen, at klageren indbetaler et gebyr til Natur- og Miljøklagenævnet.

Gebyret udgør 500,- kr. for privatpersoner og 3.000,- kr. for alle andre klagere.

Natur- og Miljøklagenævnet vil sende klageren en opkrævning på gebyret, når nævnet har modtaget sagen fra Fredningsnævnet.

Natur- og Miljøklagenævnet vil ikke påbegynde behandlingen af klagen, før gebyret er modtaget.

Klageberettigede er:

Adressaten for afgørelsen,

ejeren af den ejendom, som afgørelsen vedrører,

offentlige myndigheder,

lokale foreninger og organisationer, som har en væsentlig interesse i afgørelsen,

landsdækkende foreninger og organisationer, hvis hovedformål er beskyttelse af natur og miljø, og

landsdækkende foreninger og organisationer, som efter deres formål varetager væsentlige rekreative interesser, når afgørelsen berører sådanne interesser.

Med venlig hilsen

Per Holkmann Olsen

Denne afgørelse er pr mail fremsendt til:

Jørgen Hauschildt, Møllehøjvej 6, 8752 Østbirk, jht@bechbruun.com

Silkeborg Kommune, Vej- og Trafiksektion, Søvej 1, 8600 Silkeborg, kommunen@silkeborg.dk

Danmarks Naturfredningsforening, Masnedøgade 20, 2100 København Ø, dn@dn.dk

Naturstyrelsen, Haraldsgade 53, 2100 København Ø, nst@nst.dk

Danmarks Naturfredningsforenings lokalkomité, silkeborg@dn.dk

Det ministerudpegede medlem af nævnet, Jytte Heslop, Katterhøjvej 4, 8270 Højbjerg, jytte.heslop@gmail.com

Det kommunevalgte medlem af nævnet, Søren Stauning Goldmann, Silkeborgvej 11, 8653 Them, sorenstauning.goldmann@silkeborg.dk

Silkeborg Kommune, Natur- og Miljøsektionen, Søvej 1-3, 8600 Silkeborg, Helene D. Clausen, hdc@silkeborg.dk