

Afgørelser – Reg. nr.: 04487.00

Fredningen vedrører: Hingelbjerge

Domme

Taksationskommissionen

Naturklagenævnet

Overfredningsnævnet 22-05-1968

Fredningsnævnet 02-09-1967, 06-01-1972

Kendelser

Deklarationer

OVERFREDNINGSNÆVNET>

U D S K R I F T

a f

OVERFREDNINGSNÆVNETS KENDELSESPROTOKOL.

=====

År 1968, den 22. maj , afsagde Overfredningsnævnet følgende

k e n d e l s e

i sagen nr. 1935/67 om fredning af arealer i Hingelbjerge m.m. -
Fjerritslev og Hjortedal kommuner.

I den af fredningsnævnet for Thisted amtsrådsreds den
2. september 1967 afsagte kendelse hedder det:

"Ved skrivelse af 17. november 1965 har Danmarks Naturfredningsforening, Nationalmuseet og fredningsplanudvalget for Hjørring og Thisted amter overfor fredningsnævnet for Thisted amtsrådsreds rejst spørgsmålet om fredning af visse arealer ved Hingelbjerge i Hjortedal og Fjerritslev kommuner, Thisted amt.

I indstillingen hedder det, at de til fredning foreslåede arealer, der i de udarbejdede fredningsdisponeringer for Fjerritslev og Hjortedal kommuner påregnes friholdt for bebyggelse og fredet med delvis offentlig adgang, begrænses mod vest af offentlig bivej nr. 1 (del af den projekterede vestkystvej mellem Slettestrand og Bygholm Vejle), mod syd i det væsentlige af markveje og dyrkningsgrænser ved gården V. Hingelbjerg, mod øst af dyrkningsgrænsen og mod nord af hedearealer og agerfelter grænsende op til den skovbevoksede lokalitet ved "Jægerbohus" vest for Hedegaard.

Som motivering for fredning anføres, at området, der indenfor den foreslåede fredningsgrænse er af en størrelse på ca. 120,5 ha, ved sine naturlige landskabelige grænser udgør en klar helhed af en sjælden, oprindelig og storladet karakter og er bemærkelsesværdigt ved sin konstellation af landskabelige og arkæologiske attraktioner.

Området består af ret mager stenet jord, af hvilken omkring 1/3 er under dyrkning eller afgrænsning, mens resten henligger som skov, selvsåning, hede og mose. Det storbakkede morænelandskab domineres af den 83 m over havet beliggende bronzealderhøj, Nordbjerg, der er herredets højeste punkt, og hvorfra der under gunstige forhold er udsigter, der spænder fra Bulbjerg i vest til Rubjerg Knude i nord-øst og lokalt over det under nærværende sag inddragne landskab med sine karakteristiske koncentrationer af gravhøje fra alle tre oldtids-afsnit.

Årsagen til sagens fremkomst er et andragende om udstykning til sommerhusbebyggelse af et areal på ca. 4 ha i arealets nordside, hvilken sag bygningsmyndighederne, Thisted amtsbygningsråd, havde udsat for at afvente fredningssagens forløb.

Ca. 21,9 ha af området ejes af arkitekt C.J. Nørgaard Pedersen, Holte, der ligeledes ejer det i arealets østside beliggende træhus, der er etableret i 1956 og overtaget af arkitekten i 1963, ved hvilken lejlighed han med kommunens tilladelse restaurerede og udvidede huset. Formålet med den pågældende erhvervelse af arealerne har været at retablere skovejendommen og senere at udvide denne ved tilkøb af arealer, hvor nyplantning kan finde sted, uden at de landskabelige værdier derved forrykkes, og således med tiden opbygge et mindre skovbrug, der som driftsmiddel kan give beskæftigelse, når den pågældende afhænder sin igangværende virksomhed. En driftsplanlægning for det nævnte skovbrug er udarbejdet i samråd med statsskovrider E. Lau-mann-Jørgensen; ved fredningssagens eventuelle gennemførelse vil ejeren give fredningsmyndighederne påtaleret ved udformningen af de påtænkte beplantninger, ligesom han har erklæret sig villig til efter overenskomst med samme myndigheder at fælde og undertrykke de eksisterende og kommende vækster, der kan virke udsigtshæmmende eller

skæmmende i det fredede område, herunder bl.a. frilæggelse af de omvoksede gravhøje.

Det er Nørgård-Pedersens tanke indenfor en årrække at opføre et helårshus til eget brug i den på ejendommens østlige del beliggende fredskovsplantage; Landbrugsministeriet har efter korrespondance med Hedeselskabet intet fundet at indvende herimod. Fredningsnævnet har haft sagen forelagt og har i henhold til skovlovens § 6 stk. 1 ingen bemærkninger haft hertil. Den på arealet beliggende træhytte agter ejeren derefter at anvende under den fremtidige skovdrift.

Der nedlægges følgende fredningspåstand:

1. Der må ikke uden fredningsmyndighedernes tilladelse foretages afgravning, opfyldning eller planering eller anlæg af nye veje; vandhuller og væld må ikke reguleres ud over det hidtil skete, og der må ikke ved yderligere udgrøftning eller bortpumpning af vand foretages vandstandssænkninger.
2. Arealer under kultur (jfr. planen) skal kunne dyrkes som hidtil. Udyrkede arealer må ikke opdyrkes og ikke gøres til genstand for kemikaliebehandling eller andre lignende indgreb, hvorved den vilde plantevækst eller det vilde dyreliv kan lide skade. Enhver beplantning, bl.a. den i sagen forudsætte, skal ske i samråd med fredningsnævnet og Nationalmuseet. Afgræsning og fældning bør fremdeles tilstedes, og der bør åbnes mulighed for, at selvsået trævækst til enhver tid kan fjernes ved fredningsnævnets foranstaltning.
3. Det skal være forbudt at opføre bygninger af nogen art eller anbringe master, boder eller andre indretninger, der kan ødelægge naturindtrykket på stedet eller forringe områdets betydning for almenheden.

4. Almheden skal have adgang til færdsel til fods i de på vedlagte kortplan markerede områder og ad eksisterende stier, herunder den private vej fra Kollerup - Aldrupvejen mod vest ind i området. Hunde skal overalt føres i snor.

Under sagen har rekvirenterne forbeholdt sig ret til nærmere at formulere påstanden.

Nationalmuseet, der har ønsket at stå sammen med Danmarks Naturfredningsforening og fredningsplanudvalget for Hjørring og Thisted amter ved fremsættelsen af fredningsforslaget, har ved påtegning af 20. november 1965 anført, at begrundelsen herfor er den, at området i vid udstrækning har bevaret et oprindeligt, d.v.s. af nutidige elementer uforstyrret præg, der accentueres af og virker tilbage på de 34 gravhøje, der er bevaret inden for området, nemlig fredningsfortegnelse numre: 1009.115-121, 124, 125, 127, 157-162, 183-198, 209 og 210. Heraf er 12 høje fredet i 1894, 1 i 1899, 1 i 1915 og yderligere 13 i henhold til naturfredningslovens § 2, medens 7 (nr. 1009.157-162 og 209) skønnedes så beskadigede før 1937, at de er frigivet i henhold til § 2 stk. 1, pkt. 7. I ingen af sidstnævnte tilfælde har ejerne dog hidtil fremsat ønske om sløjfning, og det vil under sagens behandling være rimeligt at overveje, om et bevaringskrav bør præciseres under hensyn til beliggenheden inden for et fredet område. Desuden findes i områdets nordøstre hjørne et nu beplantet areal med furer, tolket som højryggede agre fra sen jernalder. Også dette areal bør måske, afhængigt af bevaringstilstanden, belægges med særlige fredningsbestemmelser.

Da der ikke inden for området er foretaget faglige arkæologiske undersøgelser, er oplysninger om fund i højene sparsomme. I en enkelt af de frigivne høje (1009.161) er fundet et "flintspyd"

(antagelig en dolk fra stenalderens slutfase) og ravperler, i to andre (loo9.157, 158) er set brændte ben. Når det ovenfor er anført, at højene stammer fra oldtidens tre afsnit, beror dette således mere på et skøn end på direkte fund. Det er måske tvivlsomt, om nogle af højene er opført i jernalderen, men det tør næsten tages for givet, at de også indeholder grave fra dette tidsafsnit.

Få hundrede meter sydsydvest for området undersøgte Nationalmuseet i 1897 en gravplads fra vikingetiden bestående af elleve små høje. Mindst ni af gravene var mandsgrave, de otte våbengrave. Det ville for så vidt være ønskeligt at medtage dette ret kendte findested i fredningsområdet, men man finder, at de landskabelige forhold ikke begunstiger en sådan afgrænsning, hvorfor man har afstået derfra.

Naturfredningsrådet, hvem sagen havde været forelagt, har i skrivelse af 11. november 1966 udtalt, at de pågældende arealer er rådet bekendt, og at rådet anbefaler den foreslåede fredning, især ud fra de arkæologiske interesser, der knytter sig til området.

Rådet understreger vigtigheden af, at selvsåede "trævækster" etc. kan fjernes for at modvirke, at området gror til.

Bekendtgørelse i henhold til naturfredningslovens § 10 blev indrykket i Statstidende nr. 234 for den 7. januar 1966 og samme dato bekendtgjort i Fjerritslev Avis og Thisted Amtstidende. Meddelelse om fredningssagens rejsning blev få dage senere forkyndt pr. afleveringsattest for de af forslaget omfattede lodsejere.

Efter at nævnet dels havde modtaget ejerfortegnelse, dels selv fået fremskaffet det fornødne kortmateriale m.v., derunder også luftfoto af området, blev der den 18. november 1966 afholdt et forhandlingsmøde med de af forslaget omfattede lodsejere, der tilligemed panthavere og andre rettighedshavere i ejendommene var indvarslet til

mødet. Nævnet havde samme dag forinden mødet foretaget en besigtigelse af området, hvorom underretning var tilstillet lodsejerne.

I lodsejermødet deltog tillige efter tilvarsling repræsentanter for Thisted amtsråd, Fjerritslev og Hjortdal sogneråd samt repræsentanter for rekvirenterne.

I mødet redegjorde nævnsformanden for sagens rejsning og servitutforslaget, hvorefter repræsentanterne for rekvirenterne nærmere uddybede sagens baggrund. Herefter havde lodsejerne lejlighed til at udtale sig. Der blev under mødet nærmere redegjort for spørgsmålet om adgangsveje og efter forhandlinger blev det oprindelige udkast hertil ændret under hensyn til lodsejernes ønsker.

Under besigtigelse af arealerne blev der fra rekvirenternes side nedlagt påstand om, at grænserne blev ændret, således at dele af 8 a og 9 a Andrup by - Kollerup sogn beliggende øst for den offentlige bivej nr. 1 samt del af 3 c Andrup by - Kollerup sogn og hele matr. nr. 5 ø Hjortdal by og sogn blev inddraget under fredningen.

Med udvidelsen udgør de samlede til fredning foreslåede arealer, ialt 125.1105 ha.

Fredningsplanudvalget har endvidere nedlagt påstand om, at der gives udvalget ret til efter nærmere forhandling med fredningsnævnet at erhverve arealer og anlægge 2 parkeringspladser, henholdsvis matr. nr. 8 a Andrup og på matr.nr. 16 a Hingelbjerg og Aldrup byer - Kollerup sogn, samt udlægge vejret til gående færdsel ind til de i området eksisterende stier.

Repræsentanten for Nationalmuseet måtte derhos nedlægge påstand om, at de i museets indstilling ommeldte 7 høje, der tidligere var frigivet, påny blev undergivet fredning, og repræsentanten for Danmarks Naturfredningsforening måtte stille krav om, at der ved kendelsen blev tillagt foreningen en særlig påtaleret.

De mødte lodsejere måtte principielt udtale sig imod fredningen, men gjorde iøvrigt deres standpunkt afhængig af, at der blev ydet dem passende erstatninger.

Til mødet var desuden indvarslet køberne af parceller af matr.nr. 4 a Hingelbjerger og af matr.nr. 8 a Andrup henholdsvis, slagteridirektør Per Bertelsen, Hadsten og lærer Arne Krabsen, Vebbestrup pr. Øster Doense, og begge købere gav møde og fastholdt købene.

Den 15. december 1966 afholdt fredningsnævnet et afsluttende lodsejermøde, hvortil samtlige lodsejere med undtagelse af ejeren af matr.nr. 5 g Hjortdal by og sogn, oberst Aksel Jørgensen, der efter senere indhentede oplysninger for tiden opholder sig i Washington, U.S.A., var indvarslet ved meddelelse pr. afleveringsattest.

Under mødet var såvel rekvirenterne som amts- og sognerådene repræsenterede, ligesom samtlige lodsejere med undtagelse af lodsejerne nr. 1, 8 og 9 var mødt.

Endvidere var amtsrådsmedlem sagfører M.A. Madsen, Fjerritslev mødt og bemærkede, at han repræsenterede samtlige lodsejere med undtagelse af lodsejer nr. 6 arkitekt Nørgård-Pedersen og nr. 13 oberst Jørgensen.

For sine klienter måtte sagfører Madsen principielt protestere imod den påtænkte fredning, og såfremt fredningen blev gennemført, måtte han subsidiært stille krav om en erstatning på ikke under 3.000 kr. pr. td. land.

Til begrundelse for erstatningskravet har han anført, at sagen bl.a. er rejst i forbindelse med lodsejernes ønske om udenfor 100 m's zonen fra fortidsminder at plante juletræer i en stor del af området. Ved en erstatning på 3.000 kr. pr. td. land opnår man en godtgørelse, der ligger under halvdelen af værdien af arealerne til den nævnte udnyt.

telse til juletræer, men værdien ansættes under hensyn til, at lodsejerne bevarer en vis - om end begrænset - landbrugsmæssig udnyttelse, jfr. servitutpålæget, der dog afskærer en række dispositioner over arealet.

Ydermere ønsker lodsejerne at fremføre, at flere arealer var solgt til en pris af 3.000 kr. pr. td. land, og at frednings sagen derved påfører dem et direkte økonomisk tab.

Den helt urimelige forskelsbehandling, der fremkommer ved, at de ikke fredede områder afhændes til betydelig større priser, medens de fredede arealer ikke alene fredes, men direkte udlægges til almenhedens frie færdsel m.v. bør bevirke, at man ikke freder uden at betale en erstatning på ikke under 3.000 kr. pr. td. land.

Den omstændighed, at landsbyggelovens regler kan hindre bebyggelse i området, bør ikke bevirke, at man udlægger området, der er i privat eje, til et for hele samfundet tilgængeligt rekreativt område, uden at man giver en rimelig erstatning herfor. Der vil i så fald opstå en ganske urimelig forskelsbehandling af borgerne.

Sagfører Madsen tog endvidere forbehold om, at lodsejer nr. 1 stillede krav om, at han forbeholdt sig ret til afdrivning af den eksisterende beplantning, og påny inddrage arealet til dyrkning.

Lodsejer nr. 6 - arkitekt Nørgård-Pedersen, Holte - ville ikke udtale sig imod fredningen og frafaldt for sit vedkommende, at der blev ydet erstatning, hvis fredningen blev gennemført på vilkår af,
1. at den mellem ham og planudvalget og Nationalmuseet aftalte beplantningsplan blev godkendt.

2. at der meddeltes tilladelse til opførelse af et helårshus i fredskoven, idet han var indforstået med, at huset blev udformet som et eetplanshus (udnyttet tagetage), og således at husets placering, udformning og farver senere skulle godkendes af nævnet,

3. at det eksisterende sommerhus, der er opført i 1956 blev opretholdt og godkendt, og at der meddeltes ham tilladelse til eventuelt senere ændring eller tilbygning, dog under fredningsnævnets censur, og

4. at der blev meddelt tilladelse til genetablering af en mindre sø.

Det er i øvrigt en forudsætning for tilbuddet, at der ikke gives offentligheden adgang til færdsel på den østlige del af området omkring lodsejerens private sommerhus og ad adgangsvejen hertil fra Hjortedal-Kollerupvejen.

I øvrigt er der ikke fremsat andre krav overfor fredningsnævnet.

Fredningsnævnet finder, at det omhandlede område er af en så særlig storladen karakter og fremtræder som et så usædvanlig smukt landskab, ligesom det er bemærkelsesværdigt ved sin konstellation af landskabelige og arkæologiske attraktioner, at det bør fredes, jfr. dog nedenfor, og at der bør sikres almenheden adgang til området.

Hvad angår parcellen matr.nr. 5 ø Hjortedal by og sogn, findes spørgsmålet om fredning af denne parcel dog at burde udsættes, allerede fordi det ikke har været muligt at indvarsle ejeren, der for tiden opholder sig i U.S.A., til lodsejermøderne, hvorefter nævnet har været afskåret fra at drøfte sagen med ham. Vedrørende denne parcel bemærkes det i øvrigt, at nævnet ved et åstedsmøde den 14. december 1964 på visse nærmere vilkår, derunder almindelig censur samt om opretholdelse af læhegn m.v. for sit vedkommende har meddelt tilladelse til opførelse af et sommerhus. Derhos er der efter begæring af Thisted amtsråd af hensyn til en kommende vejforlægning under 4. juni 1965 tinglyst servitut om, at bebyggelse kun må finde sted med amtsrådets

godkendelse.

Fredningen omfatter herefter følgende arealer, der fredes i deres helhed:

matr.nr. 1 c, 1 d, 1 g, 9 c, 14 b, 8 b, 6 i, 16 c, 8 c, 9 d
Hingelbjerg og Aldrup byer - Kollerup sogn.

og dele af følgende

matr.nr. 3 a, 12, 13, 8 a, 15 a, 6 a, 5 a, 4 a, 5 b
Hingelbjerg og Aldrup byer - Kollerup sogn,

og dele af

matr.nr. 3 c, 8 a, 9 a Andrup by - Kollerup sogn,

samt dele af

matr.nr. 5 m, 5 n, 5 o, 5 p, 5 u, 5 t, 5 a og 5 i
Hjortdal by og sogn,

ialt et samlet areal på 125. 1105 ha.

Med hensyn til fredningens udstrækning på de delvis fredede matr.nr. henvises til det i sagen udarbejdede kort.

Der pålægges de omhandlede arealer følgende fredningsservitut:

1.

Der må ikke uden fredningsmyndighedernes tilladelse foretages afgravning, opfyldning eller planering eller anlægges nye veje. Vandhuller og væld må ikke reguleres ud over det hidtil skete, og der må ikke ved yderligere udgrøftning eller bortpumpning af vand foretages vandstandssænkninger, jfr. dog pag. 13.

2.

Arealer under kultur må dyrkes som hidtil. Udyrkede arealer må ikke opdyrkes og ikke gøres til genstand for kemikaliebehandling eller andre lignende indgreb, hvorved den vilde plantevækst eller det vilde dyreliv kan lide skade.

3.

Arealerne må - bortset fra den i sagen forudsatte beplantning på matr.nr. 16 c m.fl. Hingelbjerge - ikke yderligere beplantes uden tilladelse fra fredningsnævnet og Nationalmuseet.

Afgrænsning og fældning er fremdeles tilladt, og det tillades at inddrage tidligere beplantede arealer under dyrkning, men ikke at opdyrke hede- og mosearealer.

Selvsået trævækst kan til enhver tid fjernes ved fredningsnævnets foranstaltning. Arbejdet kan udføres af fredningsplanudvalget under tilsyn af fredningsnævnet og udhugst skal, om det ønskes, tilfalde lodsejeren.

4.

Der må på arealerne - bortset fra et helårshus i fredskoven på matr.nr. 16 c Hingelbjerge jfr. derom senere - ikke opføres bygninger af nogen art, hverken midlertidigt eller vedvarende. Der må ikke anbringes boder, skure, master, beboelsesvogne, campingvogne, telte eller andre indretninger, der kan ødelægge naturindtrykket på stedet eller forringe området's betydning for almenheden.

5.

Der tillægges almenheden ret til færdsel til fods ad stier og veje hvoraf nogle eksisterer i marken i overensstemmelse med det i sagen udarbejdede kort. Der meddeles fredningsplanudvalget ret til at rydde og i øvrigt anlægge de stier, der er vist på kortet, men som endnu ikke findes i marken. Fredningsplanudvalget skal derhos være berettiget til at opsætte møller og stenter ved stier og imellem udyrkede arealer.

6.

Efter nærmere forhandling med fredningsnævnet skal fredningsplanudvalget være berettiget til at anlægge parkeringsplads på matr.nr. 8 a Andrup.

7.

Påtaleretten tilkommer fredningsnævnet for Thisted amtsråds-kreds, Nationalmuseet og Danmarks Naturfredningsforening hver for sig.

Udover de i deklARATIONEN omhandlede bestemmelser har fredningsnævnet vedtaget følgende bestemmelser for ejeren af matr.nr. 1 d, 1 g, 9 c, 14 b, 8 b, 6 i og 16 c Hingelbjerge og Aldrup byer - Kollerup sogn.

Fredningsnævnet godkender den af ejeren i samråd med planudvalget og Nationalmuseet udarbejdede beplantningsplan.

Planen er i øvrigt af grundejeren udarbejdet i samråd med statsskovrider E. Laumann Jørgensen.

Ved planen er det hensigten, dels at retablere den oprindelige plantage der er fredskov, dels at udbygge denne på arealer, hvor dette er foreneligt med naturskønheden, dels at bevare og understrege den særprægede natur, i hvilken de mange fortidsminder er et karakteristisk træk.

Planen går ud på følgende:

1. På det c. 7 tdr. land store område i nordvest, dele af matr.nr. 9 c, 14 b og 6 i Hingelbjerge, der på 3 sider er omgivet af tætte læhegn af sitka henholdsvis hvidgran er der planlagt intensive kulturer af nordmannsgran og nobilis til juletrær og pyntegrønt.

2. Syd herfor, mellem læhegnene i vest og øst, en åben, parkagtig plantning af fyr og blandet løvskov.

Denne plantning, der efter planen skal ende i åben løvskov, begrænses mod syd af vejen, der deler arealet. Afstanden fra beplantningen til den syd for liggende "Møllehøj" (mb. 1009.191) vil blive ca. 45 m.

3. Et areal på c. 7 tdr. land syd og vest for "Møllehøj" friholdes herefter for beplantning, idet den parkagtige beplantning bliver ført frem langs vestskellet af matr.nr. 9 c Hingelbjerge i c. 20 m's bredde til forbindelse med en kunstig sø, der etableres i den sydlige del af 9 c, 8 b og 6 i Hingelbjerge.

Soen tænkes etableret ved udnyttelse af bækken gennem mosearealet mod syd.

4. På hedearealet i den oprindelige plantages nordvestlige del på matr.nr. 16 c Hingelbjerge foretages der fældning af selvsåede bjergfyr m.v. omkring gravhøjene mb. 1009 nr. 193 og 194, medens enerne i alle former bevares.

5. På den sydvestlige del af ejendommen på matr.nr. 1 c Hingelbjerge foretages der fældning af en del af fyrreplantagen omkring gravhøjene "Nordbjerg" mb. 1009 nr. 190 og 210, således at højene vil kunne gøre sig gældende over den omgivende beplantning. På hedearealet i dette område foretages der fældning af selvsået bjergfyr m.v.

Ejeren har overfor nævnet i øvrigt nedlagt påstand om at opføre et helårshus inde i fredskovsplantagen. Tilladelsen hertil er meddelt af landbrugsministeriet.

Ejeren er indforstået med, at helårshuset udformes som et lavt eetplanshus (uudnyttet tagetage) og at undergive sig nævnets censur

med henblik på husets placering, størrelse og udseende og farver.

Endelig har ejeren nedlagt påstand om, at det eksisterende sommerhus, der er opført i 1956, nærmere end 100 m fra gravhøj mb. 1009 nr. 194, må bevares og eventuelt ændres, idet han også herom underkaster sig nævnets censur af den eventuelle udvidelse eller ombygning.

Ejeren har for sit vedkommende godkendt de stier, der er foreslået udlagt til gående færdsel for almenheden. Stierne har en længde på 937 m.

Såfremt nævnet kan godkende disse vilkår, har ejeren frafaldet at kræve erstatning for fredningen.

Nationalmuseet har for sit vedkommende indstillet til nævnet, at den foreslåede beplantningsplan godkendes, og at der af nævnet meddeles dispensation fra fredningslovens § 2 i forhold til gravhøjene mb. 1009 nr. 117-121, 180, 190-194 og nr. 210, dog således at dispensationen i forhold til højene 1009 nr. 117-119 begrænses til 10 m fra foden af høj 117 og i øvrigt betinges af, at den del af 10 m bræmmen, der ligger indenfor grundejerens ejendom, ryddes og fremtidig friholdes for træ- og buskbevoksning.

Nævnet har eenstemmigt vedtaget at godkende den af ejeren udarbejdede beplantningsplan og meddele dispensation fra fredningslovens § 2 i overensstemmelse med Nationalmuseets indstilling. Nævnet har ligeledes vedtaget at meddele tilladelse til opførelse af et helårshus i fredskoven, tilladelse til bevarelse og eventuelt udvidelse af det eksisterende sommerhus, samt tilladelse til efter nærmere forhandling med nævnet at foretage retablering af den tidligere sø, alt på de af ejeren tilbudte vilkår om nævnets censur.

Med hensyn til fastsættelse af erstatningsbeløbenes størrelse

har nævnet som vejledning set hen til, at der i området er sket salg af parceller til sommerhusbebyggelse, og fra nævnets side har man herefter ment, at erstatningerne burde sættes i en vis relation til købesummerne for de pågældende parceller, særlig når der må ses hen til, at der foreligger mulighed for opførelse af sommerhuse, uden at der i de enkelte tilfælde krævedes dispensation fra fredningslovens § 2 om afstandsbestemmelser fra gravhøje.

Forinden fredningssagen blev rejst, var der således solgt en parcel matr.nr. 4 a Hingelbjerge. Parcellen havde en størrelse på ca. 3,7 ha og købesummen var aftalt til 22.000 kr. kontant med tillæg af sagfører- og udstykningsomkostninger. Fredningsnævnet havde ved et åstedsmøde den 9. juni 1964 for sit vedkommende på visse nærmere vilkår om censur m.v. derunder tillige respekt af 100 m's zonen fra gravhøje, meddelt tilladelse til opførelse af et sommerhus på parcellen. Der forelå mulighed for at overholde disse vilkår. Bygningsmyndighederne har ikke truffet afgørelse i sagen, men henvist til den kommende fredning.

Inden nævnet vedtog udvidelsen af området til at omfatte yderligere arealer af matr.nr. 8 a og 9 a Andrup by - Kollerup sogn, var der endvidere solgt en parcel af disse matr.nr. med opførelse af sommerhus for øje. Parcellen havde en størrelse på c. 4 ha, og købesummen var aftalt til 25.000 kr.

Nævnet var herefter enige om, at der under de foreliggende forhold måtte tilbydes ejerne erstatning på c. 4.000 kr. pr. ha, noget afhængig af bebyggelsesmulighederne set i relation til fredningslovens § 2.

De arealer, der fredes, er af følgende størrelse:

Hingelbjerg og Aldrup byer - Kollerup sogn.

<u>lb.nr.</u>	<u>matr.nr.</u>	<u>fredet areal ha.</u>
1.	dele af 3 <u>a</u>	9.6600
	- - 12	5.4400
	- - 13	6.1700 = <u>21.2700</u>
2.	dele af 4 <u>a</u>	3.7480
	- - 5 <u>b</u>	9.9500 = <u>13.6980</u>
3.	dele af 6 <u>a</u>	2.0000
	- - 6 <u>a</u>	0.2700
	- - 5 <u>a</u>	2.2700
	8 <u>c</u>	3.4300
	9 <u>d</u>	0.6400
		0.6200 = <u>6.9600</u>
4.	1 <u>c</u>	17.8040
	dele af 3 <u>c</u> Andrup	0.1200 = <u>17.9240</u>
5.	dele af 15 <u>a</u>	6.5960 = <u>6.5960</u>
6.	1 <u>d</u>	2.1680
	1 <u>g</u>	6.5910
	9 <u>c</u>	1.2370
	14 <u>b</u>	0.4755
	8 <u>b</u>	1.2100
	6 <u>i</u>	5.5980
	16 <u>c</u>	11.1550 = <u>28.4445</u>

Hjortdal by og sogn.

7.	5 <u>m</u>	5.0100
	5 <u>n</u>	5.1700
	5 <u>o</u>	4.3700
	5 <u>p</u>	0.2100 = <u>14.7600</u>
8.	dele af 5 <u>u</u>	0.7400 = <u>0.7400</u>
9.	dele af 5 <u>t</u>	0.7100 = <u>0.7100</u>
10.	- - 5 <u>a</u>	2.2600
	- - 5 <u>i</u>	4.5900 = <u>6.8500</u>

Andrup by - Kollerup sogn.

12.	dele af 8 <u>a</u>	3.1650
	- - 9 <u>a</u>	3.9930 = <u>7.1580</u>

Samlet fredet areal i alt 125.1105 ha.

Under nævnets forhandling med de enkelte lodsejere og senere godkendelse, opnåedes der forlig med samtlige lodsejere, som er berørt af fredningen:

1. gdr. Ejvind Mikkelsen Fuglsang, Hingelbjerg pr. Fjerritslev som ejer af matr.nr. 3 a, 12, 13 Hingelbjerg m.fl. byer modtog nævnets tilbud om en erstatning på 4.000 kr. pr. ha til fuld afgørelse eller i alt 85.080 kr.
2. gdr. Gudmund Hove Nielsen, Hingelbjerg som ejer af matr.nr. 4 a, 5 b Hingelbjerg m.fl. byer modtog nævnets tilbud om en erstatning på 4.000 kr. pr. ha eller i alt 54.792 kr.
Samt en erstatning på 5 kr. pr. løbende meter sti, der udlægges til færdsel for almenheden - stilængde 580 m 2.900 kr.
3. Fru Elisabeth Bering Hedegaard, Hingelbjerg, som ejer af matr.nr. 6 a, 5 a, 8 c, 9 d Hingelbjergerne modtog nævnets tilbud om en erstatning på 4.000 kr. pr. ha eller i alt 27.840 kr.
Samt en erstatning på 5 kr. pr. løbende meter sti, der udlægges til færdsel for almenheden stilængde 162 m 810 kr.
4. Landmand Albrecht Larsen Christensen, Andrup pr. Fjerritslev, som ejer af matr.nr. 1 c Hingelbjerg og 3 a Andrup modtog nævnets tilbud om en erstatning på 4.000 kr. pr. ha eller ialt 71.696 kr.
Samt en erstatning på 5 kr. pr. løbende meter sti, der udlægges til færdsel fra almenheden - Stilængde 110 m 5.550 kr.

5. Gdr. Theodor Pallesen, Nr. Aldrup pr. Fjerritslev, som ejer af matr.nr. 15 a Hingelbjerger, modtog nævnets tilbud om en erstatning på 4.000 kr. pr. ha eller i alt 26.384 kr.
6. Arkitekt C.J. Nørgård-Pedersen, Zinnsgade 3, København Ø, har som ejer af matr.nr. 1 d, 1 g 9 c, 14 b, 8 b, 6 i, 16 c Hingelbjerg givet afkald på erstatning i henhold til de af nævnet godkendte vilkår.
7. Grd. Hans Andersen, Hjortdal pr. Fjerritslev, som ejer af matr.nr. 5 m, 5 n, 5 o, 5 p Hjortdal, modtog nævnets tilbud om en erstatning på 3.200 kr. pr. ha eller i alt 47.232 kr.
Samt en erstatning på 5 kr. pr. løbende meter sti, der udlægges til færdsel for almenheden - stilængde 755 m 3.775 kr.
8. Enkefru Dora Margrethe Madsen, Hjortdal, som ejer af matr.nr. 5 u Hjortdal, modtog nævnets tilbud om en erstatning på i alt 4.000 kr.
9. Statshusmand Olaf Poulsen, Hjortdal, som ejer af matr.nr. 5 t Hjortdal, modtog nævnets tilbud om en erstatning på i alt 4.000 kr.
10. Grd. Magnus Henriksen, Hjortdal, som ejer af matr.nr. 5 a, 5 i Hjortdal, modtog nævnets tilbud om en erstatning på 4.000 kr. pr. ha eller i alt 27.400 kr.

forts....

12. Husejer Niels Møller Sand, Andrup pr. Fjerritslev, som ejer af matr.nr. 8 a, 9 a, Andrup, modtog nævnets tilbud om en erstatning på

5.000 kr. pr. ha eller i alt

35.790 kr.

Erstatning i alt

397.249 kr.

Ejerne af matr.nr. 15 a Hingelbjerg - Theodor Pallesen, af matr.nr. 5 m, 5 n, 5 o og 5 p Hjortdal - Hans Andersen og af matr.nr. 5 a, 5 i Hjortdal - Magnus Henriksen indgik i øvrigt på, at de tidligere frigivne gravhøje mb. 1009 henholdsvis nr. 209, og nr. 159, 160, 161, 162 og nr. 157, 158 påny måtte undergives fredning i henhold til naturfredningslovens § 2.

For så vidt angår udbetalingen af erstatningen til fru Dora Margrethe Madsen og statshusmand Olaf Poulsen, begge Hjortdal, har finansministeriet ved skrivelser af 11. november 1966 taget forbehold om at kræve erstatningsbeløbene helt eller delvis indbetalt som ekstraordinært afdrag på statslån.

I øvrigt er der ikke rejst krav om andel i erstatningsbeløbene. Erstatningsbeløbene forrentes med 6 % p.a. fra indgåelsen af forliget, den 18. december 1966.

Erstatningerne udredes af statskassen med 3/4, medens den sidste fjerdedel udredes af Thisted amtsfond, Thisted købstads kommune og Nykøbing Mors købstads kommune og fordeles i det indbyrdes forhold mellem disse i overensstemmelse med reglerne i naturfredningslovens § 17, stk. 1."

Konklusionen er sålydende:

"De foran ommeldte arealer fredes som fastsat mod betaling af de ligeledes foran fastsatte erstatninger, der udredes som anført."

Sagen er forelagt Overfredningsnævnet i medfør af naturfredningslovens § 19, stk. 3, og er tillige indanket af Danmarks Naturfredningsforening og af fredningsplanudvalget for Hjørring og Thisted amter med påstand om, at der gives offentligheden adgang til alle udyrkede arealer.

Overfredningsnævnet har den 28. september 1967 foretaget besigtigelse i sagen og har forhandlet med de implicerede lodsejere, der alle - bortset fra arkitekt C.J. Nørgaard Pedersen - var repræsenterede ved advokat M.A. Madsen, Fjerritslev, samt med repræsentanter for Fjerritslev og Hjortdal kommuner, Nationalmuseet, naturfredningsrådet, fredningsplanudvalget og fredningsnævnet.

Under forhandlingen blev det af fredningsplanudvalget fremhævet, at almindelig adgang til udyrkede arealer må anses for at være af væsentlig betydning. Herudover oplyste fredningsplanudvalget, at dette uafhængig af fredningssagen har indledt forhandlinger om en østlig forlængelse af den åbnede sti i matr.nr. 6 a Hingelbjergs nord-skel (grænsende til 6 i Hingelbjerg), således at der herved skabes offentlig adgang til fredningen fra den øst herfor forløbende Hingelbjergvej, på hvis vestside et parkeringsareal søges etableret på matr.nr. 16 a Hingelbjerg ved stiens udmundig i Hingelbjergvejen.

Vedrørende den ikke fredede parcel, matr.nr. 5 ø, Hjortdal, der som en kile går ind i fredningens nordvestlige hjørne, og som tilhører oberst Aksel Jørgensen, med hvem fredningsnævnet forgæves har søgt kontakt, oplystes det, at den kommende forlægning af vejen til Slettestrand formentlig vil komme til at gennemskære denne parcel. De lokale fredningsmyndigheder vil fortsat være opmærksom på spørgsmålet om fornøden sikring af arealet.

Med hensyn til spørgsmålet om erstatningsberegningen, hvor det

fra Overfredningsnævnets side blev anført, at niveauet fandtes at være noget for højt, erklærede advokat M.A. Madsen sig på lodsejernes vegne indforstået med at modtage tilbud fra Overfredningsnævnet.

Overfredningsnævnet har besluttet at stadfæste fredningsnævnets kendelse med følgende ændringer:

1. Fredningens indhold:

Med hensyn til offentlighedens adgang til det fredede område bemærkes, at Overfredningsnævnet ikke har fundet tilstrækkelig anledning til at foretage nogen ændring i eller udvidelse af den mellem lodsejerne og fredningsnævnet aftalte adgang til området bortset fra, at der efter aftale med ejeren af bl.a. matr.nr. 1 d Hingelbjerg, arkitekt C.J. Nørgaard Pedersen, åbnes en stiforbindelse langs denne parcels vest- og nordskel, hvorved der opnås forbindelse mellem den på matr.nr. 8 a - nu 8 c - Andrup, udgående sti til stisystemet omkring "Femhøje",

at der efter aftale med samme lodsejer foretages en forenkling af stiadgangen mellem de i fredningens sydlige ende beliggende højdepunkter Nordbjerg og Sønderbjerg og

at der efter aftale med ejeren af matr.nr. 5 b Hingelbjerg, gårdejer Gudmund Hove Nielsen, foretages en forlængelse af stiforbindelsen i denne parcels østskel, således at det bliver muligt at gå rundt om Sønderbjerg.

./.

Man henviser til det nærværende kendelse vedhæftede kort.

I spørgsmålet om beplantning m.v. på de arkitekt C.J. Nørgaard Pedersen tilhørende arealer har Overfredningsnævnet efter den pågældende lodsejers erhvervelse af den fra matr.nr. 1 c Hingelbjerg udstykkede parcel matr.nr. 1 h vedtaget følgende tilføjelse til den foran i fred-

ningsnævnets kendelse givne beskrivelse af beplantning m.v. på de arkitekt Nørgaard Pedersen tilhørende arealer:

"Arkitekt Nørgaard Pedersen har efter erhvervelsen af matr.nr 1 h oplyst, at der ikke for denne parcels vedkommende agtes foretaget nogen egentlig beplantning, udover en forstærkning af læhegnet i vestskellet, hvortil kommer ønsket om at plante nogle få trægrupper ved hjørnerne af de bestående plantager for at sløre disses lidt kantede konturer.

Overfredningsnævnet har kunnet godkende denne regulering af beplantningen på matr.nr. 1 h, idet man dog finder det ønskeligt, at der i forbindelse med områdets pleje - foretaget i samråd med fredningsnævnet - sker en vis frilæggelse af omvoksede gravhøje.

Lignende pleje af landskabet vil i forståelse med fredningsnævnet og Nationalmuseet kunne udvides til at omfatte eventuelle senere af arkitekt Nørgaard Pedersen erhvervede arealer på det fredede område."

2. Erstatningerne.

a) Efter at Overfredningsnævnet har afgivet tilbud til lodsejerne - bortset fra arkitekt C.J. Nørgaard Pedersen, der fortsat har erklæret sig indforstået med vederlagsfri fredning - har disse accepteret de af Overfredningsnævnet tilbudte erstatninger, der inclusive erstatning for offentlig adgang udgør de i konklusionen anførte erstatningsbeløb.

b) Finansministeriet, der ifølge fredningsnævnets kendelse har forbeholdt sig andel i de fru Dora Margrethe Madsen og statshusmand Olaf Poulsen tilkendte erstatningsbeløb, har i skrivelse af 13. september 1967 frafaldet krav herom.

c) Overfredningsnævnet har besluttet at lade statskassen afholde 9/10 af de med fredningen forbundne udgifter.

3. Matrikulære ændringer.

De i fredningsnævnets kendelse som matr.nr. 8 a og 9 a Andrup by, Kollerup sogn, betegnede fredede arealer er senere blevet sammenlagt og herefter atter udstykket som henholdsvis matr.nr. 8 c og 8 f Andrup by, Kollerup sogn.

Herudover er som foran anført et areal af matr.nr. 1 c Hingelbjerg overdraget til arkitekt C.J. Nørgaard Pedersen og udstykket under betegnelsen 1 h Hingelbjerg.

Overfredningsnævnet kan tilslutte sig de af fredningsplanudvalget udfoldede bestræbelser på at tilvejebringe en stiforbindelse mod øst og en parkeringsplads ved Hingelbjergvejen.

Endvidere anser Overfredningsnævnet det for betydningsfuldt, at der under hensyntagen til forlægningen af vejen til Slettestrand tilvejebringes sikring af parcellen matr.nr.5 ø Hjortdal.

Et kort, nr. TH. 112 visende det fredede areal, der omfatter ca. 125 ha, er vedhæftet nærværende kendelse.

T h i b e s t e m m e s :

Den af fredningsnævnet for Thisted amtsrådsreds den 2. september 1967 afsagte kendelse om fredning af arealer i Hingelbjerg m.m. stadfæstes med de af det foranstående følgende ændringer.

Erstatningerne udgør følgende beløb:

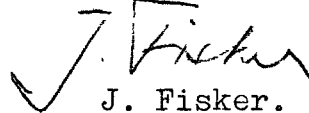
gdr. Ejvind Mikkelsen Fuglsang, Hingelbjerg pr. Fjerritslev	64.000 k
- Gudmund Hove Nielsen,	" " " 44.000 "
fru Elisabeth Bering Hedegård,	" " " 21.710 "
gdr. Albrecht Larsen Christensen, Andrup pr. Fjerritslev...	59.350 "

gdr. Theodor Pallesen, Nr. Aldrup pr. Fjerritslev.....	20.000 kr
- Hans Andersen, Hjortedal pr. Fjerritslev.....	39.275 "
fru Dora Margrethe Madsen, Hjortedal pr. Fjerritslev.....	3.000 "
statshusmand Olaf Poulsen, " " "	3.000 "
gdr. Magnus Henriksen, " " "	20.600 "
husejer Niels Møller Sand, Andrup pr. Fjerritslev.....	27.000 "

Udbetaling af erstatningerne på i alt 301.935 kr., forrentet med 6% p.a. fra den 18. december 1966, har fundet sted, idet statskassen har afholdt 9/10 af beløbet og den resterende 1/10 er udredet af Thisted amtsfond og de i amtsråds kredsen beliggende købstadkommuner efter folketal i henhold til den senest offentliggjorte folketælling.

Udskriftens rigtighed

bekræftes.


J. Fisker.

kh.

FREDNINGSNÆVNET >

CITERET FULDT UD I OFN K AF 22/5 1968

UDSKRIFT

af

Forhandlingsprotokollen for fredningsnævnet for Thisted amtsråds-kreds

År 1967, den 2/9, kl. 10.00 holdt fredningsnævnet for Thisted amtsråds-kreds møde på dommerkontoret i Vestervig.

Til stede var formanden, dommer Bech, Vestervig.

Der foretoges:

fredningssag nr.257/65.

Fredning af arealer i Hingelbjerge
m.m. - Kollerup og Hjortdal sogne.

Formanden bemærkede, at lodsejerne var underrettet om tid og sted for kendelsens afsigelse.

Der afsagdes herefter sålydende

Kendelse:

Ved skrivelse af 17. november 1965 har Danmarks Naturfredningsfor-ening, Nationalmuseet og Fredningsplanudvalget for Hjørring og Thisted amter overfor Fredningsnævnet for Thisted amtsråds-kreds rejst spørgsmålet om fredning af visse arealer ved Hingelbjerge i Hjortdal og Fjerritslev kommuner, Thisted amt.

I indstillingen hedder det, at de til fredning foreslåede arealer, der i de udarbejdede fredningsdisponeringer for Fjerritslev og Hjortdal kommuner påregnes friholdt for bebyggelse og fredet med delvis offentlig adgang, begrænses mod vest af off. bivej nr. 1 (del af den projekterede vestkystvej mellem Slettestrand og Byg-holm Vejle), mod syd i det væsentlige af markveje og dyrknings-grænser ved gården V. Hingelbjerg, mod øst af dyrkningsgrænsen og mod nord af hedearealer og agerfelter grænsende op til den skovbevoksede lokalitet ved "Jægerbohus" vest for Hedegaard.

forts.....

FREDNINGSNÆVNET >

Mali. nr. 54
Hjortdal by og søger.

FREDNINGSNÆVNET
7770 VESTERVIG

REG. NR. 4487

Original.

U D S K R I F T

af

forhandlingsprotokollen

for

Fredningsnævnet for Viborg amts

nordlige fredningskreds

År 1971, den 31. juli kl. 10 holdt Fredningsnævnet møde på tinghuset i Vestervig. Til stede var den fungerende formand, dommer Aage Bech, Vestervig.

Der foretoges:

Fredningssag nr. 257/65
Jfr. 193/64

Fredning af arealer i Hingelbjergerne m.m.
i Fjerritslev kommune.

Formanden bemærkede, at den nedenfor anførte tillægskendelse i udkast har været forlagt formanden for Nordjyllands amts nordlige fredningskreds, dommer Th. Haagen, Hjørring samt det amtsvalgte medlem for Nordjyllands amt, gårdejer Carl Nielsen, "Skovbo", Sønderkov, pr. 9800 Hjørring og det amtsvalgte medlem for den tidligere Thisted amtsråds-kreds, vurderingsformand H. Ovesen, Nygaard, Kallerup, pr. 7700 Thisted og det kommunevalgte medlem for Fjerritslev kommune, borgmester E. Damsgaard, der alle har tiltrådt kendelsen.

Herefter afsagdes sålydende

T I L L Æ G S K E N D E L S E :

Ved kendelse afsagt den 2. september 1967 af Fredningsnævnet for Thisted amtsrådskreds, hvilken kendelse i hovedtrækkene blev stadfæstet af Overfredningsnævnet ved kendelse afsagt den 22. maj 1968 (sag nr. 1935/67) blev visse arealer ved Hingelbjergerne m.m. i Hjortedal og Fjerritslev kommuner, Thisted amt fredet efter begæring af Danmarks Naturfredningsforening, Nationalmuseet og Fredningsplanudvalget for Hjørring og Thisted amter.

Fredningen, der var en status quo-fredning, omfattede følgende arealer: matr. nr. 1 c, 1 d, 1 g, 1 h, 9 c, 14 b, 8 b, 6 i, 16 c, 8 c, 9 d Hingelbjerg og Aldrup byer, Kollerup sogn i deres helhed,

og dele af følgende

matr. nr. 3 a, 12, 13, 15 a, 6 a, 5 a, 4 a, 5 b Hingelbjerg og Aldrup byer, Kollerup sogn

og del. af

matr. nr. 3 c samt hele matr. nr. 8 c, 8 f Aldrup by, Kollerup sogn samt dele af

matr. nr. 5 m, 5 n, 5 o, 5 p, 5 u, 5 t, 5 a, 5 i Hjortedal by og sogn, ialt et samlet areal på 125,1105 ha.

Ved kendelsen blev der pålagt arealerne følgende fredningsservitut:

1.

Der må ikke uden fredningsmyndighedernes tilladelse foretages afgravning, opfyldning eller planering eller anlægges nye veje. Vandhuller og væld må ikke reguleres ud over det hidtil skete, og der må ikke ved yderligere udgrøftning eller bortpumpning af vand foretages vandstands-sænkninger.

2.

Arealer under kultur må dyrkes som hidtil. Udyrkede arealer må ikke opdyrkes og ikke gøres til genstand for kemikaliebehandling eller andre lignende indgreb, hvorved den vilde plantevækst eller det vilde dyreliv kan lide skade.

3.

Arealerne må - bortset fra den i sagen forudsatte beplantning på matr. nr. 16 c m.fl. Hingelbjergerne - ikke yderligere beplantes uden tilladelse fra Fredningsnævnet og Nationalmuseet.

Afgræsning og fældning er fremdeles tilladt, og det tillades at ind-

drage tidligere beplantede arealer under dyrkning, men ikke at opdyrke hede- og møscarealer.

Selvsået trævækst kan til enhver tid fjernes ved Fredningsnævnets foranstaltning. Arbejdet kan udføres af Fredningsplanudvalget under tilsyn af Fredningsnævnet, og udhugst skal, om det ønskes, tilfalde lodsejeren.

4.

Der må på arealerne - bortset fra et helårshus i fredskoven på matr. nr. 16 c Hingelbjerge - ikke opføres bygninger af nogen art, hverken midlertidigt eller vedvarende. Der må ikke anbringes boder, skure, master, beboelsesvogne, campingvogne, telte eller andre indretninger, der kan ødelægge naturindtrykket på stedet eller forringe området's betydning for almenheden.

5.

Der tillægges almenheden ret til færdsel til fods ad stier og veje, hvoraf nogle eksisterer i marken i overensstemmelse med det i sagen udarbejdede kort. Der meddeles Fredningsplanudvalget ret til at rydde og iøvrigt anlægge de stier, der er vist på kortet, men som endnu ikke findes i marken. Fredningsplanudvalget skal derhos være berettiget til at opsætte møller og stenter ved stier og inellem udyrkede arealer.

6.

Efter nærmere forhandling med Fredningsnævnet skal Fredningsplanudvalget være berettiget til at anlægge parkeringsplads på matr. nr. 8 c Andrup.

7.

Påtaleretten tilkommer Fredningsnævnet, Nationalmuseet og Danmarks Naturfredningsforening hver for sig.

Udover de i deklARATIONEN omhandlede bestemmelser blev der såvel af Fredningsnævnet som af Overfredningsnævnet vedtaget visse særlige bestemmelser for enkelte lodsejeres vedkommende om beplantning, stiforbindelser m.m., hvorom henvises til Overfredningsnævnets kendelse.

Ved nævnets besigtigelse den 18. november 1966 af det til fredning foreslåede område blev der fra rekvirenternes side nedlagt påstand om,

at grænserne for området blev ændret, bl.a. således at hele matr. nr. 5 g Hjortdal by og sogn blev inddraget under fredningen.

Nævnet tog denne påstand til følge, men da ejeren af matr. nr. 5 g Hjortdal, oberst Aksel Jørgensen, dengang var militær attaché ved den danske ambassade i Washington, USA, fandt nævnet, at spørgsmålet om fredning af parcellen burde udsættes, indtil der forelå muligheder for at drøfte sagen med lodsejeren.

Ved Overfredningsnævnets kendelse blev det herom udtalt, at Overfredningsnævnet anså det for betydningsfuldt, at der under hensyntagen til en forlægning af vejen til Slettestrand blev tilvejebragt sikring af ommeldte parcel.

Hvad angår matr. nr. 5 g Hjortdal, er det oplyst, at oberst Jørgensen, dengang sidst på året 1964 indledte forhandlinger med den daværende ^{ejere} af arealet, murermester Mads Møller Madsen, "Jægersbo", Andrup om køb af en parcel, i det øjemed at opføre et sommerhus på parcellen. Oberst Jørgensen lagde herudover særlig vægt på, at den omhandlede parcel ved sin størrelse repræsenterede et mangfoldigt udsnit af den nordjydske natur.

Landinspektør Monrad, Aggersund, der skulle foretage udstykning af parcellen, forelagde herefter ved skrivelse af 8.12.1964 sagen for Fredningsnævnet i medfør af bestemmelse i den dagældende fredningslovs § 22.

Ved et åstedsmøde den 14. december 1964 meddelte Fredningsnævnet for sit vedkommende den ansøgte dispensation på visse nærmere vilkår, derunder især, at der på parcellen, der ville få en størrelse på 3.2312 ha, kun måtte opføres eet sommerhus og iverigt under nævnets censur med husets størrelse, placering, udseende og farver m.v.

Udstykningssagen blev i forbindelse hermed forelagt Thisted amtsråd, der efter indstilling af Amtsbygningsrådet stillede som betingelse for udstykningssagens videre ekspedition, at der på parcellen blev tinglyst deklARATION om, at bebyggelse af parcellen kun måtte finde sted med Thisted amtsråds tilladelse. Begrundelsen for dette krav var, såvidt det er nævnet bekendt, at der på dette tidspunkt var overvejelser med henblik på en ændret linieføring af Slettestrand-vejen, der ville berøre parcellen.

Den ommeldte servitut blev tinglyst den 4.6.1965, hvorefter udstykning fandt sted, og oberst Jørgensen, der opholdt sig i Washington, fik herefter endeligt skøde på parcellen, tinglyst den 5. februar

1966.

I oktober måned 1967 rettede herefter oberst Jørgensen forespørgsel til Thisted amtsvejvæsen om, hvordan det gik med projektet til udbygning af vejen fra Fjerritslev til Hjortdal, og efter at obersten c. maj måned 1968 var kommet hjem fra Washington, blev der den 7. november 1968 på Amtsvejvæsenets foranledning afholdt en besigtigelse af forholdene på stedet. Under mødet, hvori oberst Jørgensen deltog, blev sagen om vejforlægningen drøftet, hvorefter sagen blev udsat på overvejelser, dels af en detailprojektering af landevejen og herunder undersøgelse af mulighed for en flytning af linieføringen mod øst, dels om der overhovedet kunne bygges på grunden mellem den nye og den gamle vej og i forbindelse hermed en eventuel overtagelse af arealet til offentlig formål.

Efter at der af Amtsvejvæsenet i marts 1969 var udarbejdet et projekt til en ændret linieføring af Slettestrandvejen i Hjortdal kommune (en forlægning mod øst) blev der af Fredningsnævnet afholdt et forhandlingsmøde den 11. november 1969, hvori deltog såvel oberst Jørgensen som Amtsvejvæsenet, Fredningsplanudvalget og repræsentanter for Hjortdal sogneråd.

Forinden mødet havde projektet til den ændrede linieføring været forelagt Nationalmuseet, der for sit vedkommende som påtaleberettiget i Hingelbjergkendelsen var gået imod den projekterede forlægning mod øst, idet den foreslåede linieføring ville bevirke, at vejen blev ført gennem det fredede område ved Hingelbjerge, hvor der er beliggende et betydeligt antal gravhøje.

Fredningsplanudvalget måtte ligeledes udtale sig imod, at den nu projekterede linieføring blev tilladt.

Resultatet af mødet blev herefter, at Fredningsnævnet enstemmigt vedtog at nægte godkendelse af Amtsvejvæsenets projekt af marts 1969, idet nævnet samtidig opfordrede Amtsvejvæsenet til under udarbejdelse af projektet til vejforlægningen at søge frem til at placere den nye vej så tæt op mod den eksisterende vej som muligt.

Indtil amts- og kommuneomlægningen fandt sted pr. 1.4.1970, hvorefter det heromhandlede område i Fjerritslev kommune blev henlagt under Nordjyllands amt, er der indtil nu, såvidt det er nævnet bekendt, ikke udarbejdet noget endeligt projekt til en forlægning af Slettestrandvejen.

Ved et møde den 12. oktober 1970 blev der af Fredningsnævnet for Viborg

amts nordlige fredningskreds efter aftale med formanden for Nordjyllands amts nordlige fredningskreds, dommer Haagen, Hjerring, afholdt et afsluttende fredningsmøde i sagen. I mødet deltog foruden det samlede navn yderligere det amtsvalgte medlem for Nordjyllands amts nordlige fredningskreds, gårdejer Carl Nielsen, "Skovbo", Sønderskov, samt repræsentanter for Fjerritslev kommune og for Fredningsplanudvalget for Nordjyllands amt, ligesom lodsejeren, oberst Jørgensen, var til stede.

Sagen blev forhandlet, og lodsejeren, der principielt protesterede mod fredningen, betonedede her påny, at købet af parcellen fra hans side især var begrundet ved, at han havde ønsket at erhverve grunden i den hensigt at opføre et sommerhus på denne. Såfremt parcellen ved en påtænkt vejforlægning af Slettestrandvejen deles i 2 stykker, og hele arealet eller en del af dette inddrages under fredningen i forbindelse med fredningen af arealer i Hingelbjergeområdet, bl.a. indeholdende forbud mod bebyggelse, var lodsejeren af den opfattelse, at fredningsmyndighederne burde overtage parcellen, idet han ikke var interesseret i at beholde grunden, når den ikke kunne bebygges.

For Fredningsplanudvalget, der var repræsenteret ved arkitekt Fyhn, henviste denne særlig til, at det, såfremt matr. nr. 5 g Hjortdal blev erhvervet af fredningsmyndighederne, ville være muligt at finde frem til den løsning, at man undlod at etablere den i fredningskendelsen forudsatte parkeringsplads på matr. nr. 8 c Andrup og den dertil knyttede stiforbindelse, og i stedet etablerede parkeringspladsen på matr. nr. 5 g Hjortdal, og over denne parcel udlagde stiforbindelser bl.a. frem til højområderne. Såfremt parkeringsforholdene blev ændret således, måtte det anses for ønskeligt, at der samtidig blev meddelt tilladelse til opførelse af en toiletbygning m.v. på matr. nr. 5 g Hjortdal efter nærmere godkendelse af nævnet.

Lodsejeren nedlagde herefter påstand om, at der, såfremt fredningen af arealet fremmes, tillægges ham en erstatning på 75.000 kr., idet han oplyste, at han for samme vederlag var villig til uden yderligere erstatning, men dog uden udgift for ham, at meddele staten skøde på parcellen.

Lodsejeren begrundede herefter nærmere for opgørelsen af erstatningskravet.

Sagen blev herefter drøftet og efter forudgående forhandling mellem nævnets medlemmer vedtog nævnet ensstemmigt, at matr. nr. 5 g Hjortdal i sin helhed burde undergives fredning og pålægges servitut i

overensstemmelse med den ved Overfredningsnævnets kendelse af 22. maj 1968 pålagte servitut i sagen om fredning af arealer i Hingelbjørge m.m., jfr. den foran citerede servitut post 1 - 7.

Der foretoges dog følgende tilføjelse: vedr. heromhandlede parcel:

"Efter nærmere forhandling med Fredningsnævnet skal Fredningsplanudvalget være berettiget til at anlægge en parkeringsplads på matr. nr. 5 g Hjortdal og fra denne etablere stiforbindelser ind til højområderne. Når dette måtte anses for ønskeligt skal Fredningsplanudvalget derhos ligeledes efter nærmere forhandling med Fredningsnævnet være berettiget til at opføre en eventuel kiosk og/eller toiletbygning i tilknytning til parkeringspladsen. Hvad angår erstatningskravets størrelse blev sagen derpå forligt, således at lodsejeren erklærede sig indforstået med, at parcellen fredes i overensstemmelse med nævnets beslutning mod at der tillægges ham en erstatning på 48.000 kr. Lods-ejeren erklærede sig herefter indforstået med, at nærværende kendelse uden yderligere erstatning tinglyses som adkomst for Ministeriet for kulturelle anliggender på statens vegne på matr. nr. 5 g Hjortdal by og sogn.

Erstatningsbeløbet forrentes fra denne tillægskendelses afsigelse at regne, og indtil det kan hæves med en årlig rente, der er 1% højere end den af Danmarks Nationalbank fastsatte diskonto, der er gældende på afsigelsesdagen.

Erstatningen udredes med $3/4$ af statskassen og med $1/4$ af Nordjyllands amtsfond.

Ejendommen er ubehæftet med pantegæld."

Thi bestemmes:

Den foran ommeldte parcel, matr. nr. 5 g Hjortdal by og sogn fredes som fastsat mod betaling af det fastsatte erstatningsbeløb, der som anført udbetales med $3/4$ af statskassen og med $1/4$ af Nordjyllands amtsfond.

Når erstatningsbeløbet er udredet, kan kendelsen tinglyses som adkomst for Ministeriet for kulturelle anliggender på statens vegne på matr. nr. 5 g Hjortdal by og sogn.

Sagen sluttet.

Bech - H. Ovesen Nygaard - Ejnar Damsgaard - Carl Nielsen.

Udskriftens rigtighed bekræftes.

Vestervig, den 31. juli 1971


Bech

Fot -

fungerende formand

overstående tillægskendelse bekræftes tinglyst på matr. nr. 5 i Hjortdal by og søgne af areal 3, 2312 ha:

dels som servitutstiftende med hensyn til fredning af arealet jfr. servitut part 1-7 (side 2 og 3) med tilføjelse af side 7.

dels som arkonist for minoritetens for kulturelle anlæggen på statens regne.

Ved tinglysningen respekteres de til dato tinglyste servitutter, 9. Dok l. 13/1-1912 ang. vejservitut samt 3. Dok l. 4/6-1945, hvoraf det bebyggelse kun må finde sted med tilladelse af Strøbet amtsråd.

Ejendommen er ubekæftet med pantegæld.

Det bemærkes, at erstatningsbeløbet 48000 kr forlangt er indbetalt ledsejeren i henhold til Omsætningsnarrats skrivelse af 30. aug 1971 (Ofu jnr 1935/67)

FREDNINGSNÆVNET
7770 VESTERVIG. 5. 6/1-72

Pech
fing. formant.

Forannævnte ejendom er under løbe nummer 54 pr. 1/8. 1969
vurderet til ejendomsværdi kr. 20.000
heraf grundværdi kr. 20.000

Ejendommen udgør ikke en landbrugsejendom og er ikke i matriklen noteret som del af en samlet fast ejendom.

Konto 230-54  den - 7 JAN. 1972
Amtsskatteinspektoret *B. Bille*
Hjørring

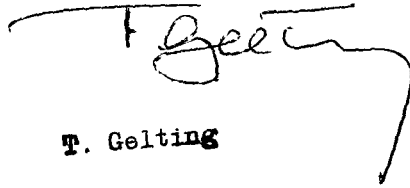
Indført i dagbogen for retten
i Fjerritslev den 14 JAN. 1972

L Y S T. som adkomst og arvefølgesag.


Tingbog: Bd. Hvidst 1 bl 5a

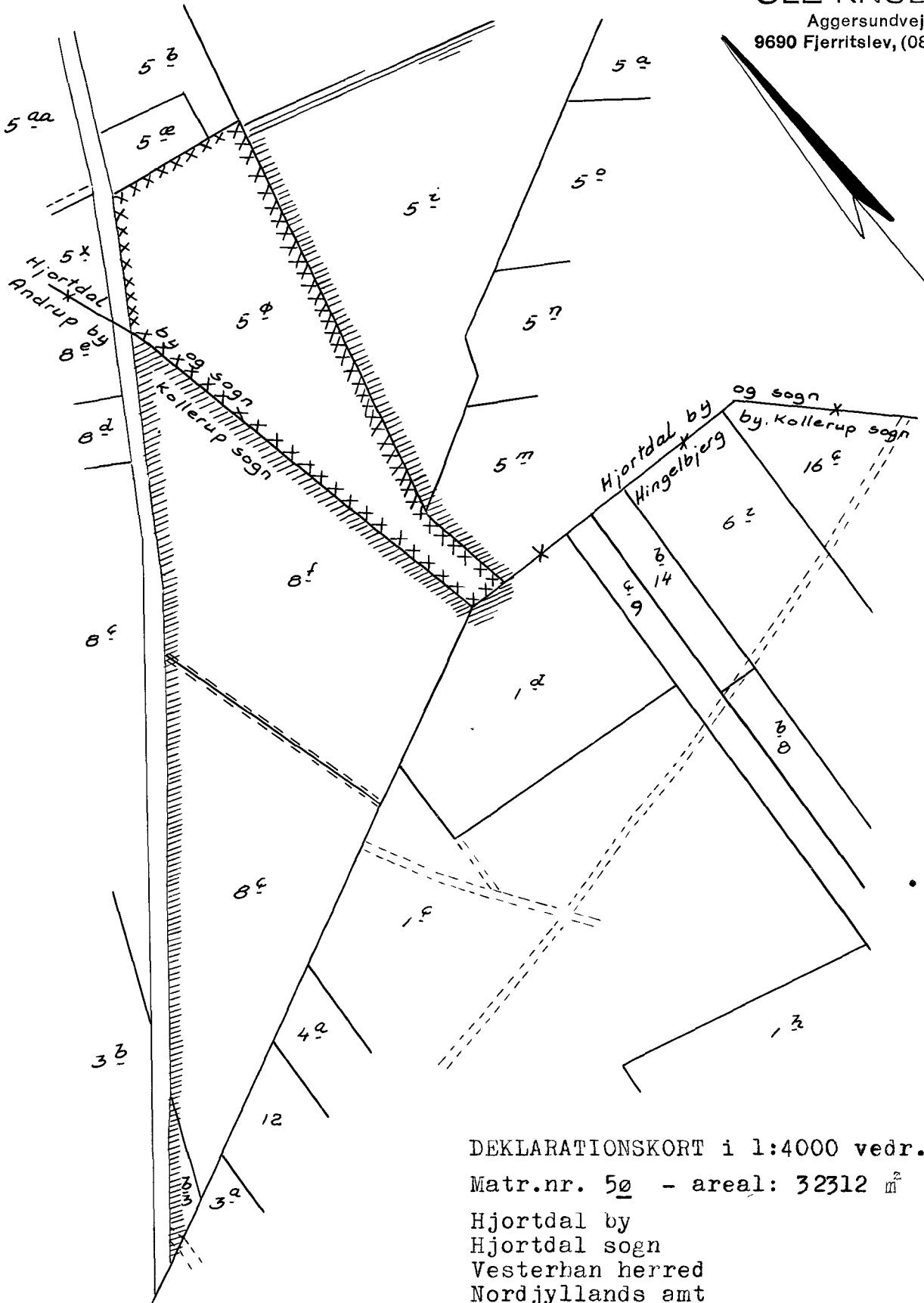
Akt: Skab K nr. 623

Rids med hæftet.



T. Gelting





Signaturforklaring:

//// = tidligere fredet
xxx = udvidelse af fredning

DEKLARATIONSKORT i 1:4000 vedr.

Matr.nr. 50 - areal: 32312 m²

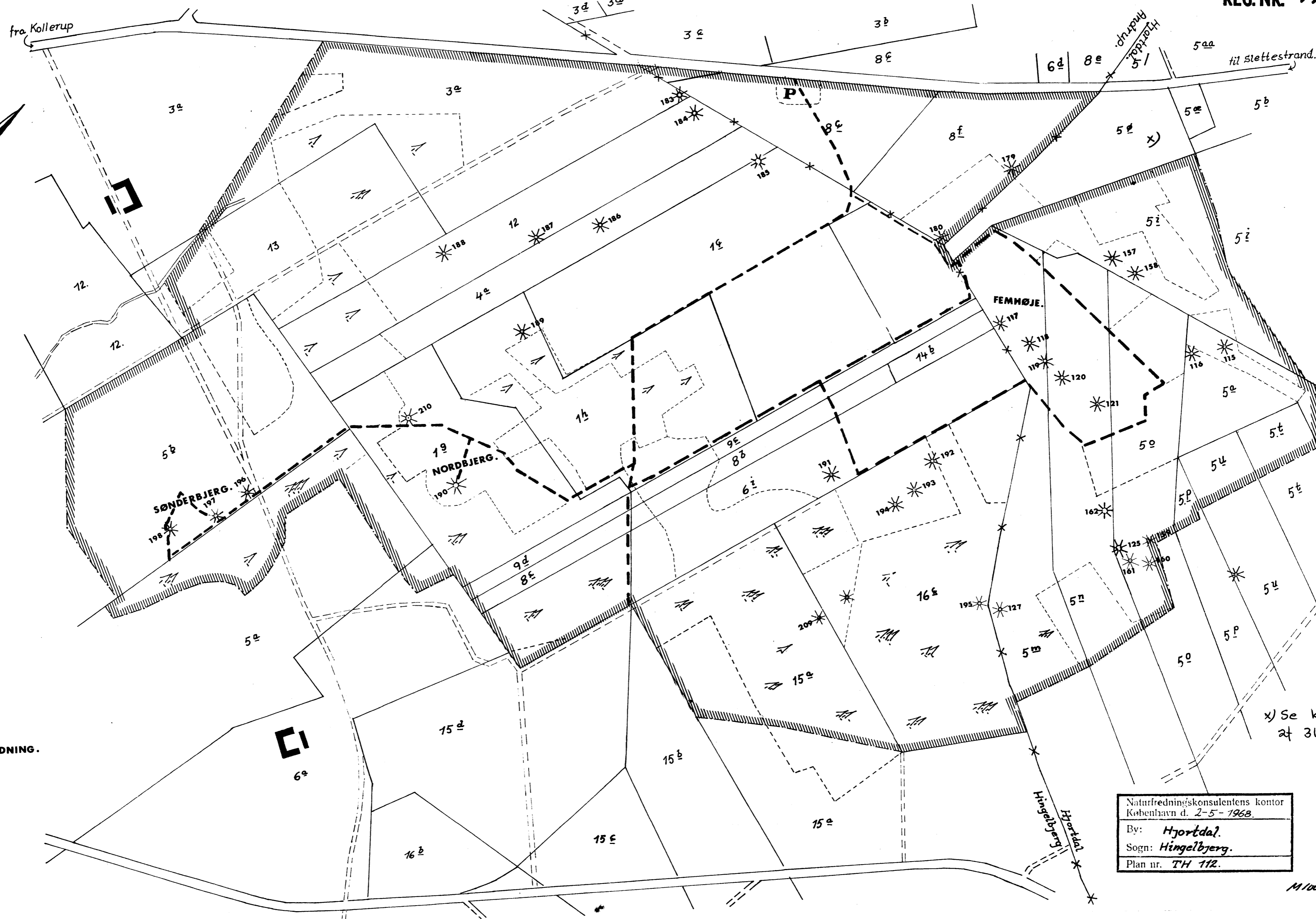
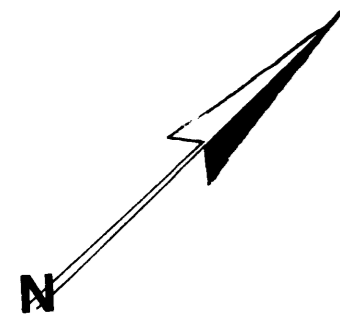
Hjortdal by
Hjortdal sogn
Vesterhan herred
Nordjyllands amt

Udfærdiget til brug ved tinglysning
af fredning - udvidelse af arealet
omfattet af overfredningsnævnets
kendelse af 22. maj 1968.

Fjerritslev, den 23/4-1971

Ole Knudsen.
landinspektør

KORT>



GRÆNSE FOR FREDNING.
STIER.

Naturfredningskonsulentens kontor
København d. 2-5-1968.
By: Hjortdal.
Sogn: Hingelbjerg.
Plan nr. TH 112.

x) Se kendelse af 31/7 1971

DISPENSATIONER>

Afgørelser – Reg. nr.: 04487.00

Dispensationer i perioden: 27-06-1983 - 12-06-2006

FREDNINGSNÆVNET

for

Nordjyllands amts nordlige fredningskreds

Banegårdspladsen 4, 9700 Brønderslev

Telf. 08 - 820388

REG. NR. 4487

Brønderslev, den 27. juni 1983

Fs. 132/83

Miljøministeriet

Fredningsstyrelsen

Amaliegade 13

1256 København K.

Nævnet har d.d. tilskrevet arkitekt C. J. Nørgaard Pedersen, Bredgade 30, 1260 København K., således:

Ved skrivelse af 20. april 1983 har De gennem Fjerritslev kommune ansøgt om tilladelse til opførelse af en tilbygning til sommerhus på ejendommen matr. nr. 16 c Hingelbjerg by, Kollerup.

Fredningsnævnet har foretaget en besigtigelse på stedet.

Det blev oplyst, at ejendommen er omfattet af overfredningsnævnets kendelse af 22. maj 1968 vedrørende fredning af arealer i Hingelbjerge m.m..

Kendelsen indeholder tilladelse til byggeri på ovennævnte matr. nr.

Huset er beliggende inden for beskyttelseszonen omkring de fredede høje 1009.191, 193 og 194 jfr. ovennævnte fredningskendelse og er opført i 1956.

Tilbygningen vil blive udført i samme materiale og i samme farve som det eksisterende hus.

Sagen har været forelagt fortidsmindeforvaltningen.

Fredningsnævnet skal herved i medfør af naturfredningslovens § 34 og § 53 meddele tilladelse til det projekterede byggeri på vilkår, at opførelsen sker i overensstemmelse med de fremsendte tegninger og beskrivelse.

Afgørelsen kan efter naturfredningslovens § 58 indbringes for overfredningsnævnet, Amaliegade 7, 1256 København K. af bl. a. ansøgeren og forskellige myndigheder.

Klagefristen er 4 uger fra modtagelsen af denne meddelelse.

Tilladelsen kan ikke udnyttes før udløbet af klagefristen. Er klage iværksat, kan tilladelsen ikke udnyttes, medmindre den opretholdes af overfredningsnævnet.

Nærværende tilladelse bortfalder, såfremt den ikke udnyttes inden 5 år fra dato.

Genpart af denne skrivelse er sendt til Amtsfredningskontoret, Nordjyllands amtskommune, Fredningsstyrelsen, Danmarks Naturfredningsforening, Fjerritslev kommune, Fortidsmindeforvaltningen.

P. n. v.

P. Holm-Christiansen

FREDNINGSNÆVNET

for
Nordjyllands amts nordlige fredningskreds
Banegårdspladsen 4, 9700 Brønderslev
Telf. 08 - 820388

4487
Brønderslev, den 23. oktober 1985
Fs. 190/85

Miljøministeriet
Fredningsstyrelsen
Amaliegade 13
1256 København K.

Modtaget i Fredningsstyrelsen

2. 5 OKT. 1985

Til fredningsregisteret
til orientering

6/11-85
P.H.

Nævnet har d.d. tilskrevet F. R. Nielsen, Andrupvej 74, Andrup, 9690 Fjerritslev, således:

Nordjyllands amtskommune, amtsfredningskontoret, har ved skrivelse af 31. juli 1985 til fredningsnævnet indberettet, at De på Deres ejendom matr. nr. 3 i Andrup by, Andrup, har foretaget rydning af hedeareal.

Matr. nr. 3 i er undergivet fredning i henhold til overfredningsnævnets kendelse af 22. maj 1968 vedrørende arealer ved Hingelbjergerne m.m., og ifølge fredningskendelsen må udyrkede arealer ikke opdyrkes og ikke gøres til genstand for kemikaliebehandling og andre lignende indgreb.

Fredningsnævnet har foretaget besigtigelse.

Fredningsnævnet kan ikke meddele tilladelse til, at det pågældende areal bliver opdyrket, og det pålægges Dem at føre arealet tilbage til tidligere tilstand, hvilket skal ske ved at foretage dybdepløjning og let harvning.

Afgørelsen kan efter naturfredningslovens § 58 indbringes for overfredningsnævnet, Amaliegade 7, 1256 København K. af bl. a. ansøgeren og forskellige myndigheder.

Klagefristen er 4 uger fra modtagelsen af denne meddelelse.

Genpart af denne skrivelse er sendt til Amtsfredningskontoret, j. nr. 8-70-51-1/6-1, Amtsarkitektkontoret, Danmarks Naturfredningsforening, Fredningsstyrelsen, Fjerritslev kommune.

nr. 1303/14-40.

P. H. v.
P. Holm-Christiansen

REG. NR. 4487

FREDNINGSNÆVNET

for

Nordjyllands amts nordlige fredningskreds
Banegårdspladsen 4, 9700 Brønderslev
Telf. 08 - 820388

Brønderslev, den 23. oktober 1985
Fs. 191/85

Miljøministeriet
Fredningsstyrelsen
Amaliegade 13
1256 København K.

Modtaget i Fredningsstyrelsen
26. OKT. 1985

Til fredningsregisteret
til orientering 6/11-85/AM

Nævnet har d.d. tilskrevet N. Møller Sand, Borups Alle 13, 9690 Fjerritslev, således:

Nordjyllands amtskommune, amtsfredningskontoret, har ved skrivelse af 31. juli 1985 til fredningsnævnet indberettet, at De på Deres ejendom matr. nr. 8 f Andrup by, Andrup, har foretaget afgravning og opfyldning af et mindre vandhul.

Ejendommen er undergivet fredning i henhold til overfredningsnævnets kendelse af 22. maj 1968 vedrørende arealer ved Hingelbjerge m.m., og ifølge fredningskendelsen må vandhuller og væld ikke reguleres.

Fredningsnævnet kan ikke godkende den foretagne regulering, og det pålægges Dem inden 2 måneder at tilbageføre vandhullet til dets oprindelige udseende og størrelse.


Afgørelsen kan efter naturfredningslovens § 58 indbringes for overfredningsnævnet, Amaliegade 7, 1256 København K. af bl. a. ansøgeren og forskellige myndigheder.

Klagefristen er 4 uger fra modtagelsen af denne meddelelse.

Genpart af denne skrivelse er sendt til Amtsfredningskontoret, j. nr. 8-70-51-1/6.1, Amtsarkitektkontoret, Fredningsstyrelsen, Danmarks Naturfredningsforening, Fjerritslev kommune.

P. n. v.
P. Holm-Christiansen

11/10. 1303/14-40.


Fredningsnævnet for
Nordsjyllands amts nordlige
Fredningskreds
Jernboretgade 12, 1. - 9900 Hjørring
Tlf. 99923377

Den 9. marts 1992.

FS 34/91.

Fællesudvalget for Læplantning,
Hjortsvangen 3,
7323 Give.

Fredningsnævnet har den 20. september 1991 modtaget Fællesudvalgets ansøgning om tilladelse til plantning af læhegn indenfor Hingelbjerge-fredningen. (Overfredningsnævnets kendelse af 22. maj 1968).

Fællesudvalget har ansøgt om dispensation på vegne Finn Ebdrup, Svinkløvvej 218, 9690 Fjerritslev.

Til brug for sagens behandling har nævnet indhentet udtalelser fra Danmarks Naturfredningsforening og Nationalmuseet som påtaleberettigede i henhold til fredningskendelsen.

Jeg skal herved meddele, at et enigt fredningsnævn ved skriftlig votering har besluttet for sit vedkommende i medfør af naturfredningslovens § 34 at meddele tilladelse til plantning af det ønskede læhegn.

Dog må Rosa rugosa ikke anvendes.


Nævnet skal i den forbindelse bemærke, at Nationalmuseet i sin indstilling har oplyst, at man har konstateret, at dybdepløjningen allerede var foretaget, hvilket museet finder uheldigt. Nævnet kan tiltræde dette synspunkt og finder anledning til at påtale forholdet, specielt fordi amtet i sin skrivelse af 17. september 1991 havde henledt udvalgets opmærksomhed på nødvendigheden af at forelægge sagen for nævnet.

Fredningsnævnets afgørelse kan påklages til Overfredningsnævnet af blandt andre ansøgeren, amtskommunen, kommunen og Danmarks Naturfredningsforening. Klagefristen er 4 uger fra den dag afgørelsen meddeles den pågældende. Tilladelsen må ikke

udnyttes før klagefristens udløb. Er klage indgivet må tilladelsen ikke udnyttes medmindre den opretholdes af Overfredningsnævnet.

Tilladelsen bortfalder, hvis den ikke udnyttes inden 5 år fra dato.

Med venlig hilsen



Munk-Petersen.

Fredningsnævnet for Nordjyllands Amt,
Badehusvej 17, 9000 Aalborg,

Modtaget i
Skov- og Naturstyrelsen
30 OKT. 1998

Telefon 96 30 70 00

REG. NR. 4487.00

Aalborg, den 29. oktober 1998

Hoslagt fremsendes udskrift af protokoltilførsel indeholdende afgørelse og klagevejledning i

FS 59/1998:

Ansøgning om tilladelse til læplantning på matr. nr. 3 a Hingelbjerg Gde, Kollerup, på et areal, der er omfattet af Overfredningsnævnets kendelse af 22. maj 1968.

Med venlig hilsen,

På vegne Sortsøe Jensen


Dorete Bager,
retsassessor.

1. Egon Skjørbæk,
2. Johan Svaneborg,
3. Nordjyllands Amt, landskabskontoret.
4. Fjerritslev Kommune.
5. Danmarks Naturfredningsforening, København,
6. Danmarks Naturfredningsforening v/M. Stenholm, Fjerritslev
7. Skov - og Naturstyrelsen,
8. Finn Ebdrup.

Miljø- og Energiministeriet
Skov- og Naturstyrelsen
J nr SN 1996-1211/14-0001 Bil.

1. 10/01

Fredningsnævnet for Nordjyllands Amt foretog den 21. oktober 1998 kl. 11.30 besigtigelse og forhandling i

FS 59/1998:

Ansøgning omm tilladelse til læplantning på matr. nr. 3 a Hingelbjerg Gde, Kollerup, på et areal, der er omfattet af Overfredningsnævnets kendelse af 22. maj 1968.

Nævnet var mødt ved formanden, dommer Sortsøe Jensen, det amtsrådsvalgte medlem, Egon Skjørbæk og det kommunaltvalgte medlem Johan Svaneborg.

For Nordjyllands Amt mødte Lone Godske og Annemarie Christensen.

Ejeren Finn Ebdrup var til stede.

Der fremlagdes skrivelse af 25. september 1998 med bilag 1-3 fra Nordjyllands Amt.

Ejeren påviste det omhandlede areal, hvor der mod nordøst, langs med vejen allerede er plantet med Hedeselskabets trerækkede løvtræshegn for ca. 10 år siden, men hegnet er ikke groet særlig godt. Han ønsker derfor at plante endnu et trerækket løvtræshegn umiddelbart indenfor det eksisterende hegn, ialt ca. 500 meter samt i en vinkelform øst herfor ligeledes med det trerækkede løvtræshegn for der at så etårige planter som vildtfoder. Han er indstillet på at denne vinkels østlige "ben" ikke plantes.

Lone Godske fandt, at det vil være i strid med fredningskendelsens formål, nemlig at bevare områdets storladne karakter, idet det "...fremtræder som et usædvanligt smukt landskab, ligesom det er bemærkelsesværdigt ved sin konstellation af landskabelige og arkæologiske attraktioner..."

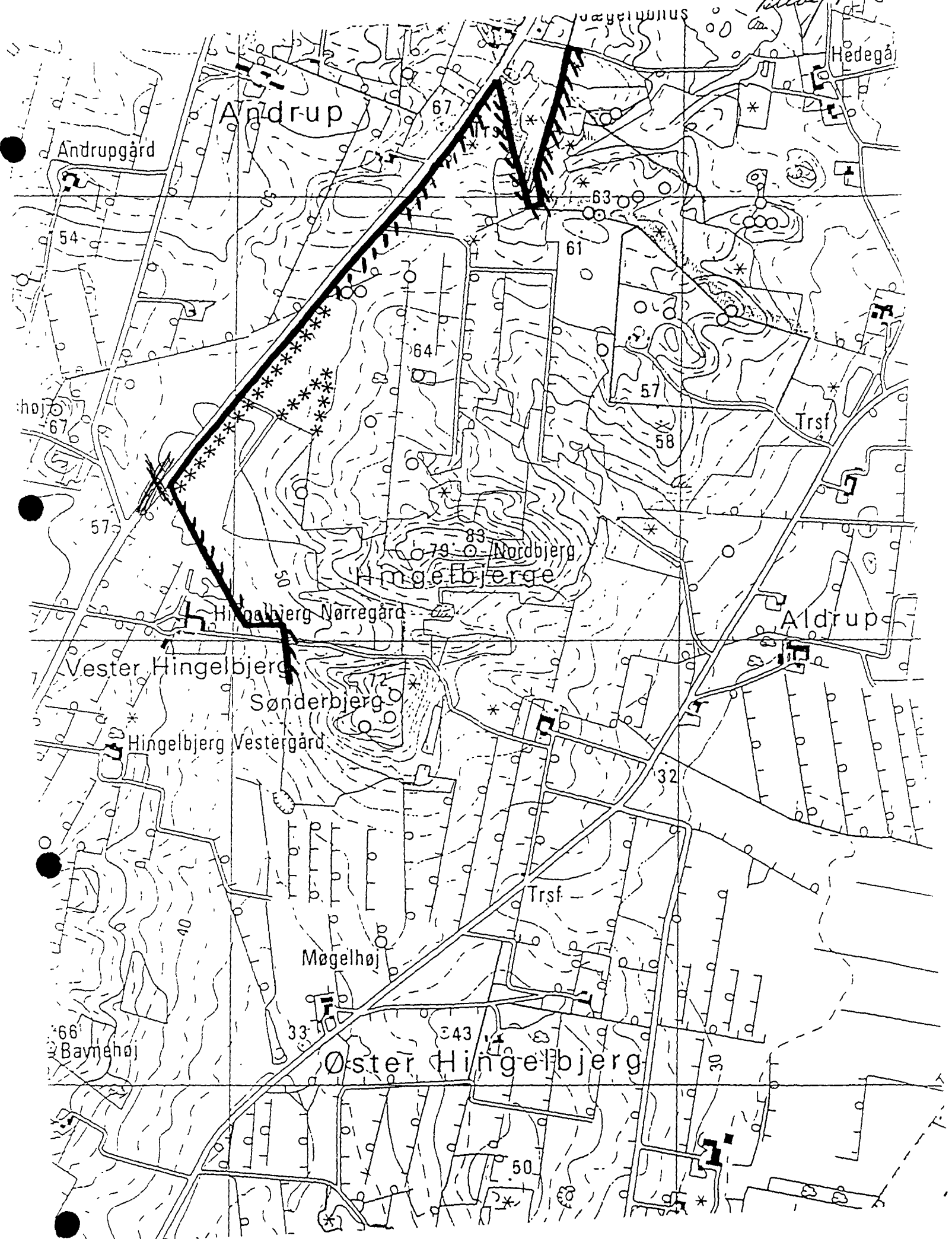
Nævnet voterede og bemærkede, at der ved fredningsnævnets behandling den 9. marts 1992 er meddelt ejeren dispensation til at foretage plantning af læhegn. Ved Overfredningsnævnets

kendelse af 22. maj 1968 er Fredningsnævnet og Nationalmuseet tillagt påtaleretten med gensyn til beplantninger for bl.a. at sikre, at beplantninger ikke vil blive udsigtshæmmende eller skæmmende for gravhøjene i området. Da den påtænkte beplantning ikke ses at ville få en sådan karakter imødekommes det ansøgte dog f.s.v.a. den vinkelformede plantning alene f.s.v.a. "det vestlige ben".

Den delvise tilladelse er meddelt i henhold til Naturbeskyttelseslovens § 50 og kan inden 4 uger påklages til Naturklagenævnet. Skriftlig klage fremsendes til fredningsnævnet. Tilladelsen må ikke udnyttes inden klagefristens udløb og bortfalder såfremt den ikke udnyttes inden 3 år.

Således passeret.

Sortsøe Jensen.



Beplantning



Fredningsgrænse

Målestok: 1:10.000

Fredningsnævnet for Nordjyllands Amt,
Badehusvej 17, 9000 Aalborg,
Telefon 96 30 /0 00.

**Nordjyllands Amt,
Naturkontoret,
Postboks 8300,
Niels Bohrs Vej 30,
9220 Aalborg Øst.**

Aalborg, den 12. juni 2006

Vedr. FS 28/2006 :

Ansøgning om lovliggørelse af opdyrkning på ejendommen, matr.nr. 3a Hingelbjerg Gårde, Kollerup, beliggende Svinkløvvej 218, Fjerritslev, de er omfattet af Overfredningsnævnets kendelse af 22. maj 1968 vedrørende fredning af arealer i Hingelbjerg m.m.

Ved skrivelse af 31. marts 2006 har De under Deres j.nr. 8-70-51-81-811-0002-06 anmodet om fredningsnævnets lovliggørelse af opdyrkning foretaget på et areal på ovennævnte ejendom tilhørende Finn Ebdrup.

Nævnet afholdt den 31. maj 2006 besigtigelse og forhandling i sagen. Udskrift af forhandlingsprotokollen vedlægges til orientering. Endvidere vedlægges delkopi af fredningskortet, hvor et skraveret felt viser den del af ejendommen, ansøgning om lovliggørelse efter nævnets vurdering vedrører.

Det fremgår af sagen, at arealet har været opdyrket før denne ejer overtog ejendommen i 1989. Arealet har tæt sammenhæng med det øvrige markareal og er ikke længere vådt således som det må antages at have været på fredningstidspunktet. Ejeren har tilbudt at lade et tilsvarende areal, beliggende øst for ejendommen og grænsende mod et skovareal, henligge som udyrket.

Nævnet har kunnet lovliggøre dyrkningen af det omhandlede areal. Da dette ikke ses at være af indgribende karakter i forhold til fredningens formål, har nævnet ikke stillet det som et vilkår herfor, at der udlægges et tilsvarende areal som udyrket men ser naturligvis gerne, at dette bliver tilfældet.

Afgørelsen er truffet i medfør af naturbeskyttelseslovens § 50, stk. 1 og kan inden 4 uger påklages til Naturklagenævnet. Skriftlig klage fremsendes til fredningsnævnet til videre foranstaltning.

Tilladelsen må ikke udnyttes inden klagefristens udløb og bortfalder, såfremt den ikke udnyttes inden 3 år.

Det er en betingelse for Naturklagenævnets behandling af en klage, at der

SNS-121-00192

indbetales et gebyr på 500 kr. Naturklagenævnet vil opkræve gebyret, når klagen er modtaget fra fredningsnævnet, og behandlingen af klagen bliver først påbegyndt, når gebyret er modtaget. Gebyret bliver tilbagebetalt, hvis der gives medhold i klagen.

Sortsøe Jensen

kopi er fremsendt til :

1. Knud Erik Jeppesen,
2. Johan Svaneborg,
3. Fjerritslev Kommune,
4. Danmarks Naturfredningsforening, København,
5. Danmarks Naturfredningsforening v/ Christian Holm Jensen,
6. Skov- og Naturstyrelsen,
7. Finn Ebdrup.

Onsdag, den 31. maj 2006 afholdt Fredningsnævnet for Nordjyllands Amt besigtigelse og forhandling i

FS 28/2006 .

Anmodning om lovliggørelse af opdyrkning på ejendommen, matr.nr. 3a Hingelbjerg Gårde, Kollerup, beliggende Svinkløvvej 218, Fjerritslev, der er omfattet af Overfredningsnævnets kendelse af 22. maj 1968 vedrørende fredning af arealer i Hingelbjerg m.m.

Nævnet var mødt ved formanden, dommer Sortsøe Jensen, det amtsrådsvalgte medlem Knud Erik Jeppesen og det kommunaltvalgte medlem Johan Svaneborg.

For Nordjyllands Amt, Naturkontoret mødte Nils Schou,

For Danmarks Naturfredningsforening mødte Christian Holm Jensen,

Ejeren Finn Ebdrup var mødt.

Der fremlagdes skrivelse af 31. marts 2006 fra Nordjyllands Amt med et kortbilag.

Nævnsformanden orienterede kort om fredningskendelsen, hvorefter de på kendelsens tidspunkt opdyrkede arealer fortsat kunne dyrkes, medens resten skulle henligge udyrkede, idet afgrænsningen var markeret på fredningskortet.

Ved en gennemgang af fredningskortet sammenholdt med det til ansøgningen vedlagte kortmateriale kunne det konstateres, at ansøgningen om lovliggørelse af dyrkning alene vedrører ét areal beliggende mod fredningens nordvestlige grænse.

Ejeren oplyste, at han overtog ejendommen i 1989. Han var bekendt med fredningen, men havde vanskeligt ved ud af fredningskortet at vurdere, hvilke arealer, der måtte og ikke måtte dyrkes. Han fortsatte derfor med at dyrke de da opdyrkede arealer. En grøft over arealerne er rørlagt i 1964. Han er indstillet på at lade et tilsvarende areal udgå af dyrkning og fremtidig henligge som de udyrkede arealer i fredningen.

Amtet have ingen indvendinger mod lovliggørelsen af dyrkningen, der har pågået fra før denne ejers overtagelse af ejendommen, navnlig henset til, at ejeren vil lade et areal øst for ejendommen henligge som udyrket.

Danmarks Naturfredningsforening tilsluttede sig amtets bemærkninger og så gerne arealet øst for ejendommen, der grænser op til skoven, henligge som foreslået.

Nævnet voterede og besluttede at tillade det ansøgte uden egentligt vilkår om at lade et andet areal henligge udyrket.

De mødende blev gjort bekendt med klageadgangen.

Sagen sluttet.

Sortsøe Jensen

fra Kollerup

