

Afgørelser – Reg. nr.: 04135.00

Fredningen vedrører: Abterp Langdysser

Domme

Taksationskommissionen

Naturklagenævnet

Overfredningsnævnet 21-02-1967

Fredningsnævnet 03-09-1966

Kendelser

Deklarationer

OVERFREDNINGSNÆVNET>

FREDEDE AREALER

Kommune: Bredebro

Ejerlav: Abterp

Matr.nr.: 6 del af

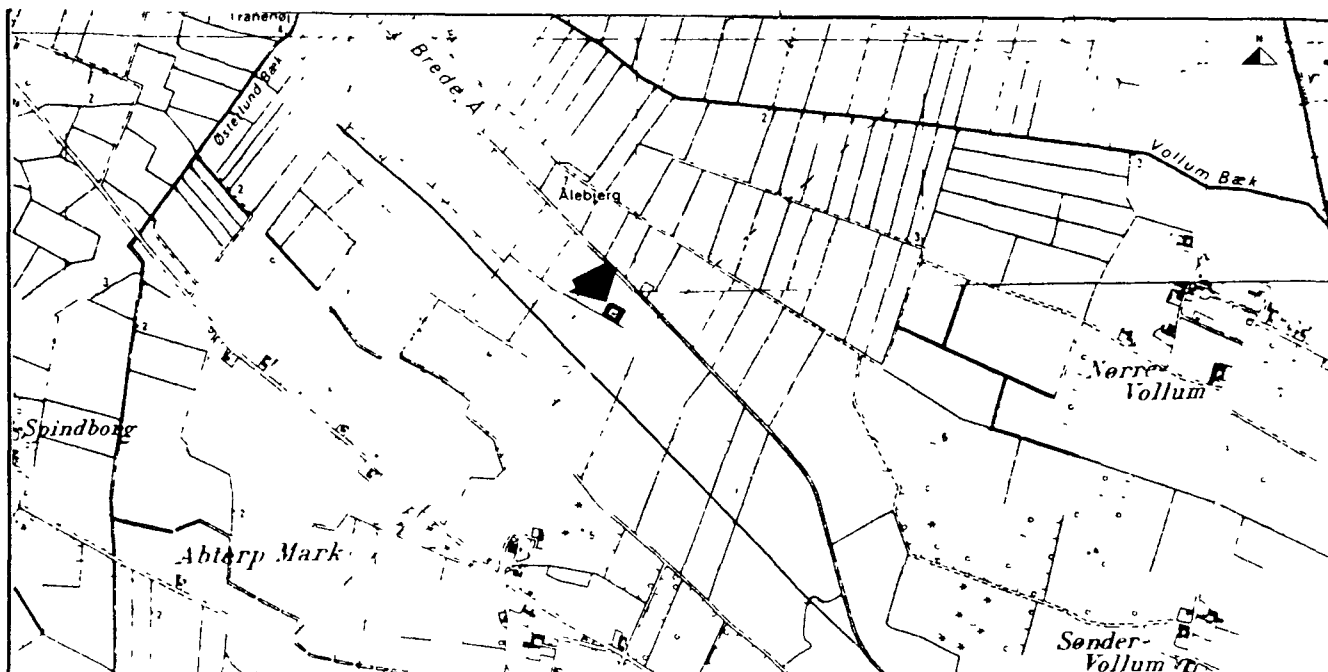
Lokalitet: Langdysser ved Abterp

J.nr.:

F.N.j.nr.: 99/1962

O.F.N.j.nr.: 1877/66

F.P.U.j.nr.: 54o-9o-32-72



Reproduceret af Sønderjyllands Amtsråd med tilladelse (A400/76) af Geodætisk Institut

Kort nr. 1112 II Sv

Bekendtgjort.

Fredningsnævnets kendelsesdato: 3.9.1966

Overfredn.nævnets kendelsesdato: 21.2.1967

Arealstørrelse 2.250 m²

Interessezone II (landområde af stor interesse)

Formål: Fredning af langdysser

Skala: 1:25.000

Sagsrejser: Nationalmuseet

Kort udarbejdet dato: 7.10.1975

Kort revideret dato:

Kort revideret dato:

Ejerforhold: Privat lodsejer

Påtaleret: Fredningsnævnet

Diverse

Indhold

Langdysserne og et område omkring dem fredes.

Der indrettes P-plads og der skal være offentlig adgang.

U D S K R I F T

21/2-1967

a f

OVERFREDNINGSNÆVNETS KENDELSESPROTOKOL.

År 1967, den 21. februar, afsagde Overfredningsnævnet følgende

k e n d e l s e

i sagen nr. 1877/66 vedrørende fredning af langdysser på en del af art. nr. 6 Abterp, Brede sogn.

I den af fredningsnævnet for Tønder amtsrådskreds den 3. september 1966 afsagte kendelse hedder det:

"Ved skrivelse af 10. oktober 1962 anmodede Nationalmuseet nævnet om, at der måtte blive rejst fredningssag i anledning af, at der var opdaget 2 langdysser på et engstykke af parcel 444₁, kortblad 1, art. nr. 6 Abterp, Brede sogn, tilhørende gårdejer Peter Winther, Abterp pr. Bredebro.

I anledning af anmodningen afholdt nævnet, hvis formand da var dommer Engelstoft, Løgunkloster, og som iøvrigt bestod af gårdejer Niels Lund, Vester Gammelby pr. Højer, som amtsrådsvalgt medlem og manufakturhandler Jacob Winter, som sognevalgt medlem, møde den 1. november 1962. I forbindelse med mødet foretog nævnet besigtigelse og traf herefter bestemmelse om ikke at træde i virksomhed til behandling af sagen, forinden fornøden restaurering af dysserne ved Nationalmuseets foranstaltning var sket.

Ved skrivelse af 24. august 1964 meddelte Nationalmuseet, at det havde afsluttet restaureringsarbejdet og anmodede om, at fredningssag måtte blive rejst og fremmet.

Den 18.maj 1965 afholdt nævnet, hvis formand nu var dommer Fogh, Tønder, møde, hvorunder der påny blev foretaget besigtigelse. På mødet opnåedes der enighed mellem Nationelmuseet, ejeren, der nu var gårdejer Peter Lausten Winther, og sognerådet samt nævnet om, at der gennemførtes fredning af et område omkring dysserne med adgang for offentligheden samt indretning af parkeringsplads. Ligeledes var der enighed om, at dysserne var fredede i henhold til naturfredningslovens § 2. Sagen udsattes herefter, for at der kunne blive foretaget opmåling af det areal, der omfattedes af fredningspåstanden.

Efter behørig indvarsling af lodsejeren, panthaverne, Brede kommune, de interesserede institutioner m.fl. afholdt nævnet, der blev tiltrådt af lærer Knud Nielsen som kommunalvalgt medlem i stedet for manufakturhandler Jacob Winter, den 7.juni 1966 forhandlingsmøde på stedet.

Fra kommunens side oplystes det, at vejen til dysserne, der på et stykke er privat, er søgt optaget som offentlig vej ned til det af fredningspåstanden omfattede areal. Derhos vil kommunen søge det areal af parcel $\frac{444}{1}$, der ligger syd for det af fredningspåstanden omfattede areal (der nu matrikulært betegnes som parcel $\frac{445}{1}$) udlagt og optaget som offentlig vej i forbindelse med parkeringspladsen.

På mødet blev der af ejeren gårdejer Peter Winther fremsat erstatningspåstand, og sagen herefter optaget til kendelse.

- - - - -

Efter foretaget opmåling er det konstateret, at det areal, der omfattes af fredningspåstanden, er ca. 2580 m² stort. Matrikulært betegnes selve arealet med dysserne samt det areal, der skal udlægges

som parkeringsplads som parcel $\frac{445}{1}$, kortblad 1 af art. nr. 6 Abterp, Brede sogn, medens det areal syd herfor, der påtænkes udlagt som offentlig vej, er en del af parcel $\frac{444}{1}$ smsts. Vestgrænsen af dette areal flugter med vestgrænsen af parcel $\frac{445}{1}$. Hele det omhandlede areal tilhører gårdejer Peter Lausten Winther. Med hensyn til vejen er det oplyst, at den for det stykke, der ikke ejes af Brede kommune, tilhører fra Maren Petersen, Abterp.

- - - - -

Gårdejer Peter Lausten Winther har påstået sig tilkendt 3.600 kr. 00 øre i samlet erstatning. Han har begrundet sit krav med, at han i fremtiden er afskåret fra enhver form for råden over de ialt ca. 2.580 m², der berøres af fredningen. I det forlangte erstatningsbeløb er inkluderet erstatning for den ulempe, der er ved, at der nu er flere hjørner på den del af parcel $\frac{444}{1}$, der ikke berøres af fredningen. Disse hjørner gør det vanskeligere at arbejde med traktorer og maskiner i marken. I det forlangte erstatningsbeløb er endvidere inkluderet erstatning for afsavn af arealet i de sidste to år. I denne forbindelse har Winther gjort gældende, at Nationalmuseet i årene 1962, 1963 og 1964 har betalt ham en leje på 300 kr. om året."

Konklusionen er sålydende:

"Med bemærkning, at der er enighed mellem parterne og nævnet herom, findes det at burde bestemmes, at der gennemføres fredning som begært af det omhandlede areal, der som anført består af parcel $\frac{445}{1}$, kortblad 1, art. nr. 6 Abterp, Brede sogn, samt den del af parcel $\frac{444}{1}$ smsts., der ligger syd herfor og som påtænkes udlagt som offentlig vej. Offentligheden skal have adgang til stedet.

Nævnet tager forbehold om at genoptage sagen overfor fru Maren Petersen, Abterp, som ejer af det vejstykke, der går fra kommunens vejstykke ned til det ved nærværende kendelse fredede areal,

såfremt det skulle vise sig, at planerne om at gøre vejstykket til en offentlig vej, ikke gennemføres.

Med bemærkning, at den af Winther forlangte erstatning findes passende, vil hans påstand herom være at tage til følge, således, at der vil være at udbetale ham en erstatning på 3.600 kr. 00 øre med renter 5% p.a. fra kravets fremsættelse den 7.juni 1966 til betaling sker.

Erstatningen udbetales Winther, idet der ikke af panthaverne eller andre interesserede er nedlagt påstand om andel i erstatningen.

Erstatningen udredes overensstemmende med naturfredningslovens § 17, stk. 1, med 3/4 af statskassen og 1/4 af Tønder amtsfond og de i amtsråds kredsen beliggende købstadkommuner efter folketal i henhold til den senest offentliggjorte folketælling.

Kendelsen vil med fortrinsret være at tinglyse med påtaleret for fredningsnævnet for Tønder amtsråds kreds.

Nærværende kendelse skal i medfør af lovens § 19, stk.3 forelægges Overfredningsnævnet. Uanset dette må enhver, der for sit vedkommende er utilfreds med den truffne afgørelse, indanke sagen for Overfredningsnævnet inden 4 uger fra kendelsens forkyndelse."

Overfredningsnævnet, for hvem sagen er forelagt i medfør af naturfredningslovens § 19, stk. 3, har besluttet at stadfæste fredningsnævnets kendelse.

Et kort, nr. Tø.104,visende det fredede område, der udgør ialt knap 2.600 m², hvoraf ca. 330 m² udgøres af det i kendelsen omtalte vejareal, er vedhæftet kendelsen.

T h i b e s t e m m e s :

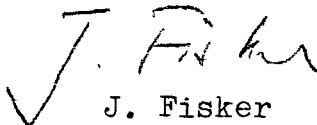
Den af fredningsnævnet for Tønder amtsrådskreds den 3. september 1966 afsagte kendelse stadfæstes.

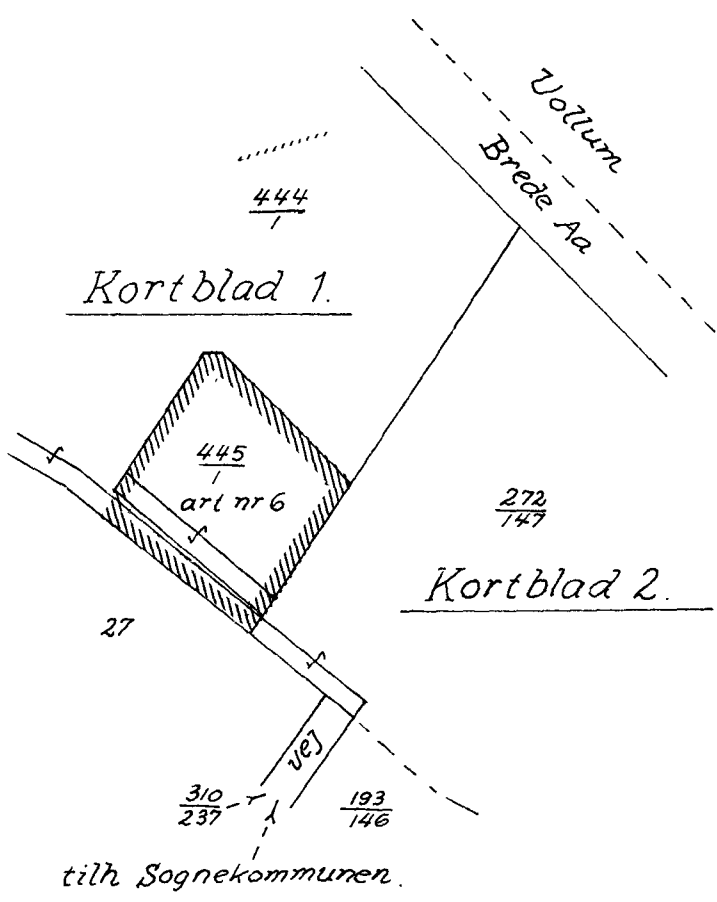
I erstatning udbetales til gårdejer Peter Lausten Winther, Abterp, et beløb på 3.600 kr., der forrentes med 6% p.a. fra den 7. juni 1966, til betaling sker.

Erstatningen udredes med 3/4 af statskassen og 1/4 af Tønder amtsfond og de i amtsrådskredsen beliggende købstadkommuner efter folketal i henhold til den senest offentliggjorte folketælling.


Udskriftens rigtighed

bekræftes.


J. Fisker



////// GRÆNSE FOR FREDET AREAL



1 2000

Naturfredningskonsulentens kontor København d. 13-2-1967
By: <i>Abterp</i>
Sogn: <i>Brede</i>
Plan nr. <i>TØ 104</i>

FREDNINGSNÆVNET>

K E N D E L S E

afsagt af fredningsnævnet for Tønder amtsrådskreds
den 3. september 1966

CITERET FULDT UD I OFN K AF 21/2 1967