

Afgørelser – Reg. nr.: 04029.00

Fredningen vedrører: Hundslund Kirke

Domme

Taksationskommissionen

Naturklagenævnet

Overfredningsnævnet

Fredningsnævnet

19-04-1966

Kendelser

Deklarationer

FREDNINGSNÆVNET>

Mtr. nr., ejerlav, sogn: Matr.nr. 6^f, 6^g, 6^h, 6^k, 6^l, 6^m, 6ⁿ,
(i København kvarter) 6^f, 6^g, 6^h, 6^k, 6^l, 6^m, 6ⁿ,
eller (i de sønderjydske lands-
dele) bd. og bl. i tingbogen, 5^o og 6^p Torup
art. nr., ejerlav, sogn. by, Hundslund sogn

Akt: Skab nr. 768
(udfyldt af dommerkontoret.)
9-658

Købers }
Kreditors } bopæl:

REG. NR. 4029

Gade og hus nr.:

Anmelder:

Naturfredningsnævnet for
Aarhus amtsrådskreds,
Sct. Clemensstræde 9, II,
Aarhus C.

- 1. JUN. 66 * nr. 2582

D e k l a r a t i o n .

Undertegnede Hundslund sogneråd pålægger herved,
som forpligtende for sognerådet og alle ^{ejere}ejere, de Hundslund
kommune tilhørende ejendomme matr. nr. 6^a, 6^d, 6^f, 6^g, 6^h, 6^k, 6^l,
6^m, 6ⁿ, 6^o, 6^p

Torup by, Hundslund sogn følgende

bestemmelser.

På arealer beliggende indenfor en afstand af 100 m
fra Odder-Horsens landevej må opførelse af enhver art af byg-
ninger ikke påbegyndes forinden beliggenhedsplaner og bygnings-
tegninger med angivelse af, hvilke materialer og farver, der
ønskes anvendt til bygningernes facader og tage, er godkendt af
Naturfredningsnævnet for Aarhus amtsrådskreds, der tillige
kan tage bestemmelse med hensyn til beplantning af arealerne.

Påtaleberettiget i henhold til foranstående er
Naturfredningsnævnet for Aarhus Amt.

Deklarationen kan tinglyses som servitutstiftende på
ejendommene, matr. nr. 6^a, 6^d, 6^f, 6^g, 6^h, 6^k, 6^l, 6^m, 6ⁿ, 6^o, 6^p,

Torup by, Hundslund sogn med prioritet forud for al pantegæld.

p.t. Odder, den 19. april 1966
p.s.v.

Jens Carlo Jensen
sognerådsformand

§ Kr. /
§ " /
§ 14 " /
§ 14² " /
Ialt kr. _____

Indført i dagbogen for retten
I Odder den - 1. JUN. 55 * 2582
LYST

M. Thaarup

Handwritten signature

Handwritten signature

Genpartens rigtighed bekræftes.
Dommeren i Odder.

Handwritten signature

Justitsministeriets genpartipapir. Til skæder
skadesbreve, kvitteringer til udbetaling og andre
påtegninger m. m. (vedr. fast ejendom).

matr. nr., ejerlav, sogn: atr.nr. Stempel: kr. øre
(i København kvarter) 6^d, 6^f, 6ⁿ,
eller (i de sønderjydske lands-
dele) bd. og bl. i tingbogen, 6^o og 6^p Torup
art.nr., ejerlav, sogn. by, Hundslund sogn

Akt: Skab *CT* nr. 700
(udfyldes af dommerkontoret)
0-258

Købers }
Kreditors } bopæl:

Anmelder:

Naturfredningsnævnet for
Aarhus amtsrådskreds,
Sct. Clemensstræde 9, II,
Aarhus C.

- 1. JUN. 6 5 * 2 5 8 3

D e k l a r a t i o n .

Undertegnede Hundslund sogneråd pålægger herved,
som forpligtende for sognerådet og alle senere ejere, de
Hundslund kommune tilhørende ejendomme, matr. nr. 6^d, 6^f, 6ⁿ, 6^o, 6^p
Torup by, Hundslund sogn følgende

servitutbestemmelser .

Samtlige arealer beliggende mellem Horsens- Odder
landevej og en ret linie, der strækker sig fra et punkt
15 m nord for kirkegårdsdigets sydvestlige hjørne til lande-
vejen 20 m øst for indkørslen til kommunens gård, matr. nr.
6^a Torup by, Hundslund sogn, således som disse arealer er
indtegnet på det deklARATIONEN vedhæftede rids, må ingensinde
bebygges, ligesom der ej heller må opsættes skure og boder
eller forefindes beboelsesvogne. Beplantninger på arealerne
må ej heller rage mere end højst 1 m over en flade bestemt af
rette, vandrette linier vinkelret på landevejens midtlinie.

Påtaleberettiget i henhold til foranstående er
Naturfredningsnævnet for Aarhus amt.

Deklarationen kan tinglyses som servitutstiftende på
ejendommene matr. nr. 6^d, 6^f, 6ⁿ, 6^o, 6^p Torup b., Hundslund sogn

Matr. nr., ejerlav, sogn:
(i København kvarter)
eller (i de sønderjydske lands-
dele) bd. og bl. i Tingbogen,
art. nr., ejerlav, sogn.

22 Torup
by, Hundslund sogn

Gade og hus nr.:

Købers }
Kreditors } bopæl: all. 059

Anmelder:

Naturfredningsnævnet for
Aarhus amtsrådskreds,
Sct. Clemensstræde 9, II,
Aarhus C.

- 1. JUN. 68 * 2584

D e k l a r a t i o n .

Undertegnede Hundslund sogneråd pålægger herved
som forpligtende for sognerådet og alle senere ejere, den
Hundslund kommune tilhørende ejendom, matr. nr. 62.

Torup by, Hundslund sogn følgende

fredningsbestemmelser.

Ejendommen må ingensinde bebygges eller beplantes,
midlertidigt eller vedvarende, ligesom der heller ikke på
ejendommen må graves grus eller anbringes transformatorsta-
tioner, elektricitets- telefon- og telegrafmaster eller lig-
nende, ej heller opsættes skure, udsalgssteder, isboder, vogne
til beboelse eller opbevaring af redskaber eller lignende
skønhedsforstyrrende genstande.

Ændringer ved eller udskiftning af den for tiden
på ejendommen anbragte højspændingsmast og transformatorstation
må ikke finde sted uden nedennævnte naturfredningsnævns sam-
tykke.

Påtaleberettiget i henhold til foranstående er Natur-
fredningsnævnet for Aarhus amt og Hundslund menighedsråd, hver
for sig.

Deklarationen kan tinglyses som servitutstiftende på

ejendommen, matr. nr. 6^e Torup by, Hundslund ~~hermed~~ med
prioritet forud for al pantegæld.

O. t. Odder, den 19. april 1966

P.S.V.

Jens Carlo Jensen

foreningsformand

§	Kr.	
§	,	indført i dagbogen for retten
§ 14	"	I Odder den - 1. JUN. 66 * 25 - 66
§ 14	"	LYST
Ialt kr.		

M. Thaarup

J. Ped.

af mynd.

Gendertens riethed bekræftes.

Thaarup

Terræn af
Torup by,
Hundslund sogn,
Hads herred,
Århus amt.

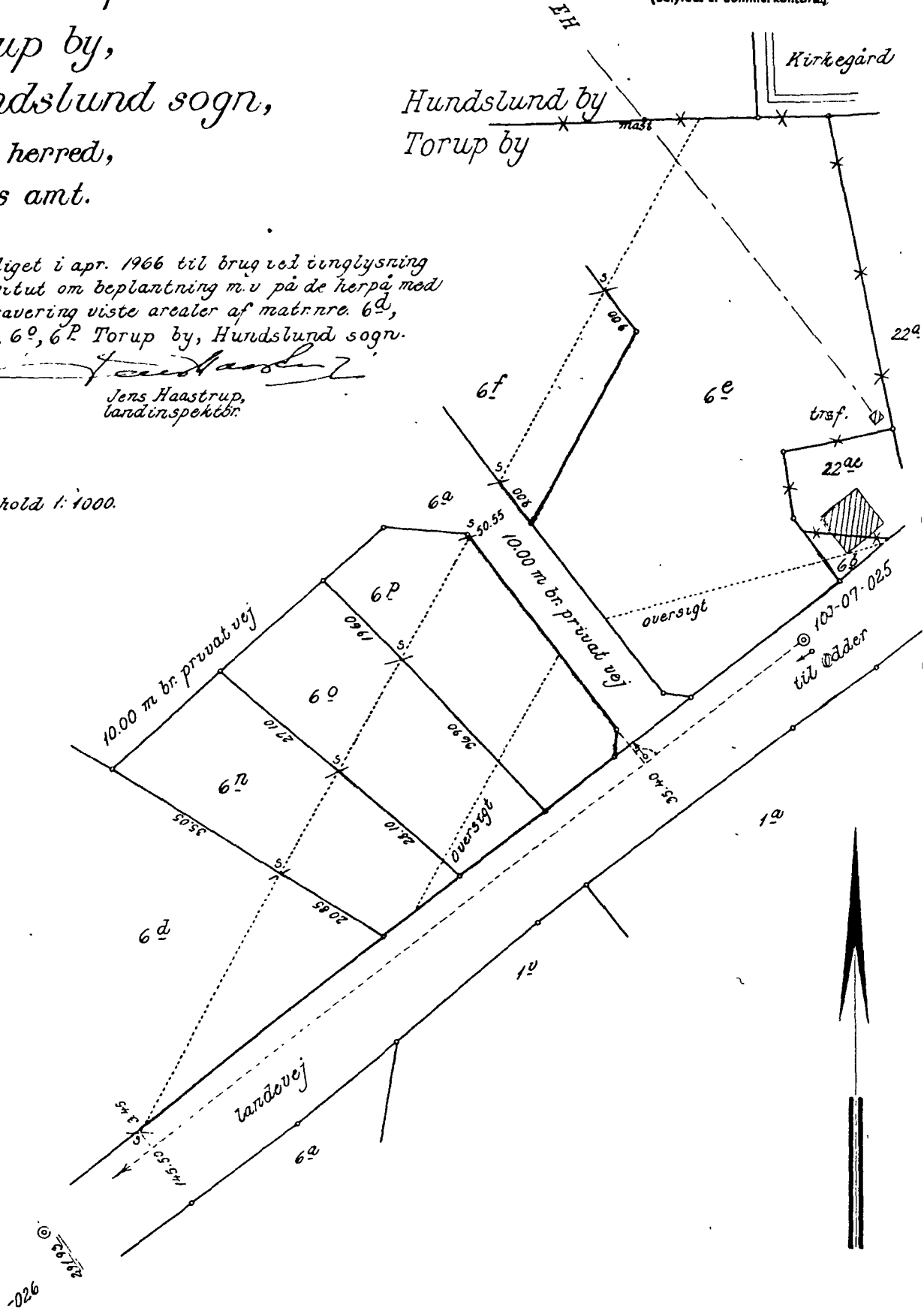
Hundslund by
Torup by

Kirkegård

Udfærdiget i apr. 1966 til brug ved tinglysning
af servitut om beplantning m.v på de herpå med
gul skravering viste arealer af matr. nr. 6^a,
6^f, 6ⁿ, 6^o, 6^p Torup by, Hundslund sogn.

Jens Haastrup
Jens Haastrup,
landinspektør

Målforkold 1:1000.



Signatur:

\s = Betonblok nrk. 8

Chr. Andersen & Jens Haastrup
Landinspektører

Odder . Tlf. (065) 41152

J. 1964 nr. 2894.

Justituministeriets genpartskalender. Til kort.

Hundslund sogn
mtr. nr. 68 m.fl. Torup by,
attesteres herved. Odder, d. 19. april 1966

ling-
ular

fløj

Terræn af
Torup by,
Hundslund sogn,
Hads herred,
Aarhus amt.

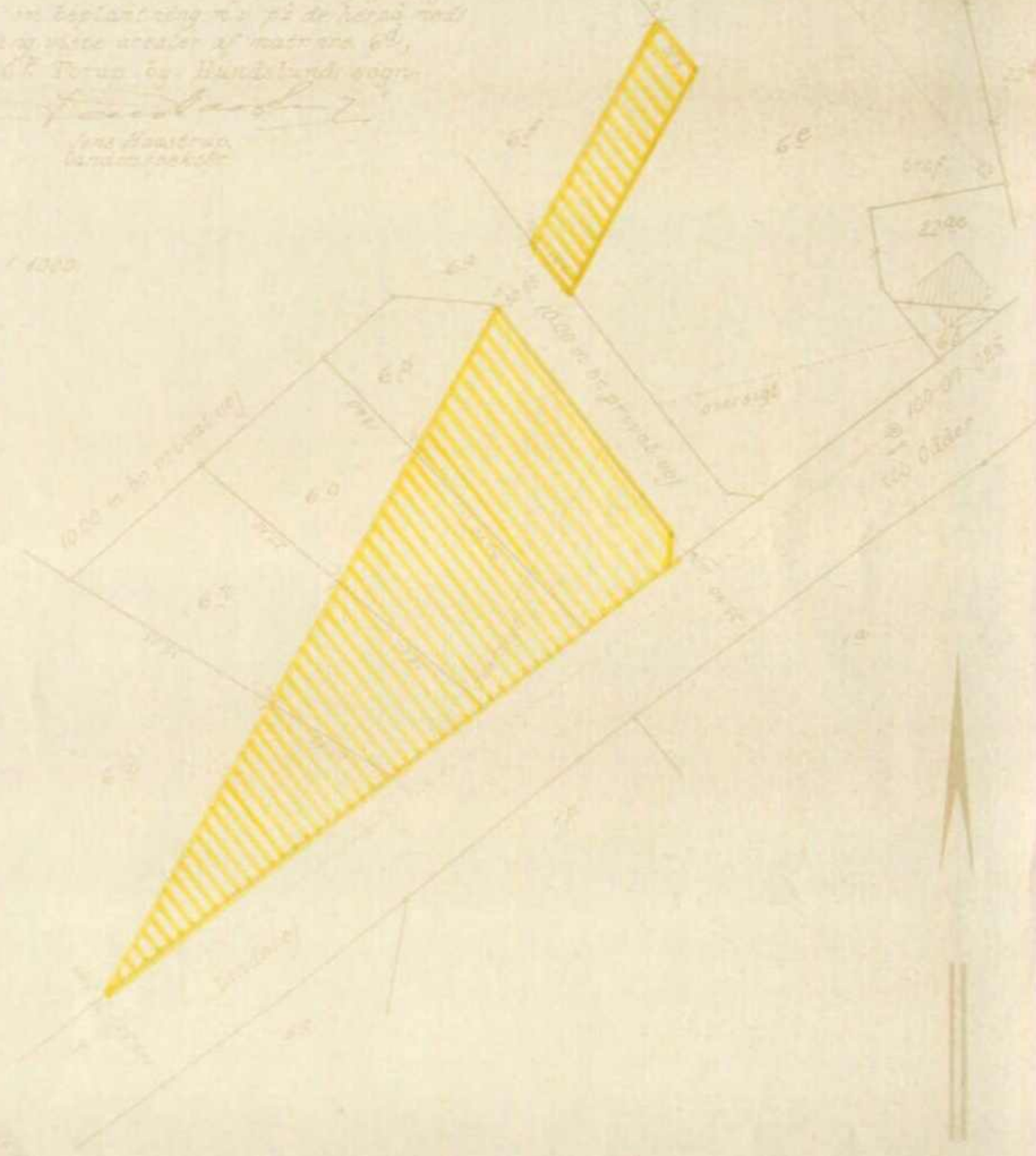
Hundslund by
Torup by

Kirkegårds

Vilfarligt i Apr. 1966 ved brug af anglylsning
af mælk i en beplantning af 12 de herpå med
de sædvanlige viste arealer af matr. nr. 6A,
6B, 6C, 6D, 6E Torup by, Hundslund sogn.

Jens Haastrup
Landinspektør

Målestok 1:1000



Justitsministeriet, geodesisk afdeling, TII kort.

- 1. JUN. 66 * 2584

Matr. nr.
6^e Torup
by, Hundslund sogn

Anmelder :

Naturfredningsnævnet for
Aarhus amtsrådsreds,
Sct. Clemensstræde 9, II,
Aarhus C.

D e k l a r a t i o n .

Undertegnede Hundslund sogneråd pålægger herved som forpligtende for sognerådet og alle senere ejere, den Hundslund kommune tilhørende ejendom, matr. nr. 6^e, Torup by, Hundslund sogn følgende

fredningsbestemmelser.

Ejendommen må ingensinde bebygges eller beplantes, midlertidigt eller vedvarende, ligesom der heller ikke på ejendommen må graves grus eller anbringes transformatorstationer, elektricitets- telefon- og telegrafmaster eller lignende, ej heller opsættes skure, udsalgssteder, isboder, vogne til beboelse eller opbevaring af redskaber eller lignende skønhedsforstyrrende genstande.

Ændringer ved eller udskiftning af den for tiden på ejendommen anbragte højspændingsmast og transformatorstation må ikke finde sted uden nedennævnte naturfredningsnævns samtykke.

Påtaleberettiget i henhold til foranstående er Naturfredningsnævnet for Aarhus amt og Hundslund menighedsråd, hver for sig.

Deklarationen kan tinglyses som servitutstiftende på

109/64 jz/c 7/1949 nr. 16.

727
K-7

ejendommen, matr. nr. 6^e Torup by, Hundslund sogn med
prioritet forud for al pantegæld.

p.t. Odder, den 19. april 1966

p.s.v.

Henri Carlo Jensen
sognerådformand

2 134/61
§ Kr. 0 -
§ ,
§ 14' " Indført i dagbogen for retten
§ 14^o " 3 - I Odder den - 1. JUN. 56 * 2584
Ialt kr. 3 -

LYST

M. Thaarup

M. Thaarup

15.7
W

Fremlagt i Naturfredningsnævnet

for Aarhus Amt, den 17/4 1952

Sag No. 7/1949 (bilag 163)

987 22 JULI 1952

den 17. april 1952, holdt fredningsnævnet møde i Odder

Der foretoges

7/1949

Fredning af Hundslund kirkes
omgivelser (nr.16)

Der afsagdes saalydende

Kendelse

Da de kirkelige myndigheder i henhold til kirkeministeriets cirkulære af 26. januar 1949 har fremsat ønske om, at der foretages fredningsforanstaltninger til sikring af Hundslund kirkes omgivelser, og da nævnet har fundet nedennævnte foranstaltninger paakrævede

bestemmes

et areal af kirkegaarden, der er beliggende i dennes sydøstre hjørne, udenfor det som kirkegaard anlagte areal, hvilket areal nærmere afgrænses af kirkegaardens mur, den offentlige vej, samt matr.nr. 22ak og 22e Hundslund by og sogn, saaledes som dette areal er indtegnet paa det fremlagte deklarationsrids, fredes i følgende omfang:

Arealet maa ikke bebygges eller beplantes, midlertidigt eller vedvarende, ligesom der heller ikke paa arealet maa anbringes transformatorstationer, telefon- eller telegrafmaster el. lign., ej heller opsettes skure, udsalgssteder, isboder, vogne til beboelse eller opbevaring af redskaber el. lign. skønhedsforstyrrende genstande.

For fredningen ydes ingen erstatning.

Nærværende kendelse vil være at tinglyse som servitutstiftende paa tingbogsbladet for kirkegaarden i Hundslund sogn med sikkerhed forud for al pantegæld og med paataleret for fredningsnævnet i Aarhus amt eller menighedsraadet i Hundslund sogn. hver for sig.

Fredningsnævnet i Aarhus amt,

Aarhus, den 17. april 1952

727
K-7

Indført i Dagbogens Nr. 53 Hads Herred

den 22. JULI 1952

Lyst. Tingbog: Bd *XV* Bl. 109 . Akt: Sicab F Nr. 686

And I. M. M. M.

M. M. M.

Afgift §	Kr.	Øre,
§ 14 ^l	"	"
§ 14 ^{ll}	2	"
Ialt	2	Kr. Øre

REGERINGEN
HADS HERRED

Matr. nr., ejerlav, sogn:

Anmelder:

8a m. fl. Hundslund by og sogn.

98522 JULI 1952

FREDNINGSTILBUD

Undertegnede Krøsten Andersen
tilbyder herved som ejer af matr. nr. 8a og 7e
af Hundslund by og sogn,
at lade nedennævnte areal af ovennævnte ejendom frede.

Arealet beskrives således:

den del af ejendommen, der ligger kirkegårdens vestlige skel nær-
mere end 50 meter, gårdens have undtaget.

Fredningen har følgende omfang:

Arealerne må ikke bebygges eller beplantes, midlerti-
digt eller vedvarende, ligesom der heller ikke på arealerne
må graves grus eller anbringes transformatorstationer,
telefon- og telegrafmaster o. lign., ej heller opsættes
skure, udsalgssteder, isboder, vogne til beboelse eller
opbevaring af redskaber eller lignende skønhedsforstyrrende
genstande.

~~Jeg forbeholder mig ikke ret til at~~

For fredningen kræver jeg ingen erstatning.

Jeg er indforstået med, at ovenstående fredningstilbud
tinglyses på min ejendom matr. nr. 8a og 7e
af Hundslund by og sogn,
dog uden udgift for mig.

Påtaleberettiget i henhold til foranstående er
fredningsnævnet for Århus amt og Hundslund menigheds-
råd hver for sig.

Hundslund, den 18/ 9 1951.

Kr. Andersen.

Under dags dato har fredningsnævnet besluttet at modtage og godkende det fremsatte fredningstilbud, således at dette vil være at tinglyse som servitutstiftende på de foranævnte matrikelnumre, med prioritet forud for al pantegæld.

Fredningsnævnet i Aarhus amt.

55786

Aarhus, den 17. april 1952

Indført i Dagsbogen for Retsskreds Nr. 53 Hads Herred den 22 JULI 1952

Lyst. Tingbog: Bd. Hads Bl. 184, Akt: Skab A Nr. 328.

Forudsættes 26800 kr. til kreditforeningen af jyske landejendomsriddere, ligesom ejendommen er forud rydet og servitutstiftet.

Genpartens Rigtighed bekræftes.

Hads Herreds Dommeramt, Odder den 22 JULI 1952

Indført i Dagsbogen for Retsskreds Nr. 53 Hads Herred den 22 JULI 1952

Matr. nr., ejerlav, sogn:

Anmelder:

220 m. fl. Hundslund by og sogn.

984 22 JULI 1952

FREDNINGSTILBUD

Undertegnede Knud Hansen
tilbyder herved som ejer af matr. nr. 220 og 22u
af Hundslund by og matr. nr. sogn,
at lade nedennævnte areal af ovennævnte ejendom frøde.

Arealet beskrives således:

den del af de ovennævnte matr. nr., der ligger kirkegårdsdiget
nærmere end 5 m.

Fredningen har følgende omfang:

Arealet må ikke bebygges eller beplantes, midlertidigt eller vedvarende, ligesom der heller ikke på arealet må graves grus eller anbringes transformatorstationer, telefon- og telegrafmaster o. lign., ej heller opsættes skure, udsalgssteder, isboder, vogne til beboelse eller opbevaring af redskaber eller lignende skønhedsforstyrrende genstande.

~~Jeg forbeholder mig at tage forbehold~~

For fredningen kræver jeg ingen erstatning.

Jeg er indforstået med, at ovenstående fredningstilbud
tinglyses på min ejendom matr. nr. 220 og 22u
af Hundslund by og sogn,
dog uden udgift for mig.

Påtaleberettiget i henhold til foranstående er
fredningsnævnet for Århus amt og Hundslund menigheds-
råd hver for sig.

Hundslund , den 8 / 5 19 51.

Knud Hansen.

727
K7

181

Under dags dato har fredningsnævnet besluttet at modtage og godkende det fremsatte fredningstilbud, således at dette vil være at tinglyse som servitutstiftende på de foranævnte matrikelnumre, med prioritet forud for al pantegæld.

Fredningsnævnet i Århus amt.

Århus, den 17' april 1952

[Handwritten signature]

Indført i Dagbogen / Nr. 53 Hads Herred

den 22 JULI 1952

Lyst. Tingbog: Bd. Håndsb. Bl. 232 . Akt: Skab N Nr. 184.

- Fornid haffer: *kunat*
- 44000 kr. til Håndstænd Soopn - spare og kinkere.
- 2/2000 " " Gals. Er. Gergensen.
- 3/18131 " " dft. Glinens Erakasshandel Hørrus
- 4/1500 " " ifl. ejerpantebrev (Oder Bank).

Gennertens Rigtighed bekræftes.

Hads Herreds Dommerråd, Oder den

22 JULI 1952

[Handwritten signature]

Matr. nr., ejerlav, sogn:

Anmelder:

22p m. fl. Hundslund by og sogn.

983

22 JULI 1952

FREDNINGSTILBUD

Undertegnede Søren Sørensen
tilbyder herved som ejer af matr. nr. 22p og 22s
af Hundslund by og sogn.
at lade nedennævnte areal af ovennævnte ejendom frede.

Arealet beskrives således:

den del af ejendommen, der ligger kirkegårdens østlige skel nær-
mere end 5 meter.

Fredningen har følgende omfang:

Arealerne må ikke bebygges eller beplantes, midlerti-
digt eller vedvarende, ligesom der heller ikke på arealerne
må graves grus eller anbringes transformatorstationer,
telefon- og telegrafmaster o. lign., ej heller opsættes
skure, udsalgssteder, isboder, vogne til beboelse eller
opbevaring af redskaber eller lignende skønhedsforstyrrende
genstande.

Jeg forbeholder mig dog ret til at plante bærbuske og
frugttræer.

For fredningen kræver jeg ingen erstatning.

Jeg er indforstået med, at ovenstående fredningstilbud
tinglyses på min ejendom matr. nr. 22p og 22s
af Hundslund by og sogn,
dog uden udgift for mig.

Påtaleberettiget i henhold til foranstående er
fredningsnævnet for Århus amt og Hundslund menigheds-
råd hver for sig.

Hundslund, den 14/ 9 19 51.

S. Sørensen.-

651
§
1952

T.A

Under dags dato har fredningsnævnet besluttet at modtage og godkende det fremsatte fredningstilbud, således at dette vil være at tinglyse som servitutstiftende på de foranævnte matrikelnumre, med prioritet forud for al pantegæld.

Fredningsnævnet i Århus amt.

Århus, den 17. januar 1952

Johannes Jensen

SSP og SSP
Hans Hansen
Hans Hansen

...

...

- som loka egtes af ...
Indført i Dagbogen for ... Nr. 53 Hads Herred

den 22 JULI 1952
Lyst. Tingbog: Bd. ...-Bl. 233. Akt: Skab 2 Nr. 190
bind I

J. H.

V. Nielsen

...

... Dommerkontor, Odder den 22 JULI 1952

V. Nielsen

...

...

22 JULI 1952

F R E D N I N G S T I L B U D .

Hundslund sogneråd tilbyder herved på kommunens vegne at lade den kommunen tilhørende ejendom matr. nr. 22ak Hundslud by og sogn, der er udlagt til parkeringsplads for kirken, frede i følgende omfang:

Arealet må ikke bebygges eller beplantes, midlertidigt eller vedvarende, ligesom der heller ikke på arealet må graves grus eller anbringes transformatorstationer, telefon- og telegrafmaster o. lign. ej heller opsættes skure, udsalgssteder, isboder, vogne til beboelse eller opbevaring af redskaber eller lignende skønhedsforstyrrende genstande.

For fredningen kræves ingen erstatning.

Ovenstående fredningstilbud kan tinglyses på ejendommen matr. nr. 22ak af Hundslund by og sogn, dog uden udgift for kommunen.

Påtaleberettiget er fredningsnævnet for Århus amt og Hundslund menighedsråd hver for sig.

Hundslund, den

Som formand og idet jeg attesterer, at underskriverne udgør samtlige medlemmer af Hundslund sogneråd.

Hundslund, den 7. August 1961.

Valdemar Rosenqvist

J. Prothmann

Kr. Hedegaard

Johannes Jensen
Formd.

Mikael Lauritzen
Poul Carl Jensen

Hildefr. Dalsgaard

Bjarne Hansen
Børge Madsen

Kr. Medicer J. C. Jensen

Under dags dato har fredningsnævnet besluttet at modtage og godkende det fremsatte fredningstilbud, således at dette vil være at tinglyse som servitutstiftende på de foran- nævnte matrikelnumre, med prioritet forud for al pantegæld.

Fredningsnævnet i Aarhus amt.
Aarhus, den 17. juli 1952

Johannes Thomsen

380

Indført i Dagbogen for Retsskreds Nr. 53 Hads Herres
den 22. JULI 1952
Lyt. Tingbog: Bd. 111, Bl. 284, Akt: Skab F. Nr. 377

Afgift § 14
§ 14
§ 14
Ialt 2 Kr. 00 Øre

Arv Indkomsten er yderligere forudsat
indbetalt.
Opvælt

W. J. P.

~~Fredningsnævnet~~

i Aarhus amt

2
4 34

Fredningstilbud.

Menighedsrådet i Hundslund sogn, der bestyrer den af kirken erhvervede udstykkede parcel af slagter H. J. Hansens hidtidige ejendom matr. nr. 22 d, 22 g, 22 ab og 22 ac Hundslund by og sogn, tilbyder herved at lade parcellen, der omfatter et ubebygget areal beliggende mellem kirkegården og Horsens - Odder landevej, frede i følgende omfang:

Arealet må ikke bebygges eller på udsigtshindrende måde beplantes, midlertidigt eller vedvarende, ligesom der heller ikke på arealet må graves grus eller anbringes transformatorstationer, telefon- og telegrafmaster o. l., ej heller opsættes skure, udsalgssteder, isboder, vogne til beboelse eller opbevaring af redskaber el. lign. skønhedsforstyrrende genstande.

Såfremt kirken senere erhverver resten af ovennævnte ejendom, skal fredningsbestemmelserne være gældende for hele ejendommen.

Så længe arealet administreres af de kirkelige myndigheder, træffer kirkeministeriet, dog efter indhentet erklæring fra fredningsnævnet, afgørelse om nyplacering af bygninger på arealet og tillige om selve byggeplanen for disse, for så vidt bygningerne skal tjene kirkelige formål.

For fredningen kræves ingen erstatning.

Ovenstående fredningstilbud kan lyses på den menighedsrådet tilhørende parcel af ejendommen matr. nr. 22 d, 22 g, 22 ab og 22 ac Hundslund by og sogn, dog uden udgift for menighedsrådet.

Påtaleberettiget er fredningsnævnet, for Aarhus amt, og hvis ejendommen måtte blive solgt, så at den udgår af de kirkelige myndigheders bestyrelse, da tillige menighedsrådet i Hundslund.

727
K-7

Hundslund, den 9^{de} November 1953.

N. M. A. Thag. P. Schmidt Rasmussen. Arne Jensen
Lars Andersen.
Frede Damgaard. Mikael Lassen
Hildeb. Dalsgaard. J. Thomsen

Som formand og idet jeg attesterer, at underskriverne udgør samtlige medlemmer af Hundslund menighedsråd.

Hundslund, den 25/11/1953

N. M. A. Thag.

Underskrevne slagter H. J. Hansen, Hundslund, tiltræder, at foranstående fredningstilbud lyses som servitutstiftende på den af menighedsrådet erhvervede parcel af min ejendom matr. nr. 22 d, 22 g, 22 ab og 22 ac Hundslund by og sogn.

Endvidere tiltræder jeg, at fredningstilbudet lyses som servitutstiftende også på den resterende del af min ovennævnte ejendom, på hvilken jeg har givet menighedsrådet forkøbsret, idet jeg dog forbeholder mig ret til at bibeholde den eksisterende bebyggelse og beplantning på denne del af ejendommen. Såfremt menighedsrådet til sin tid også køber restejendommen, skal fredningsbestemmelserne tillige gælde denne uden nogen begrænsning. Hvis menighedsrådet derimod ikke ønsker at benytte sin forkøbsret, og den tilbageværende ejendom derfor sælges til anden side, skal en ny ejer have krav på at deklarationen af fredningsnævnet kvitteres til aflysning i tingbogen.

Hundslund, den 9. november 1953

H. J. Hansen

Det tiltrædes, at nærværende fredningstilbud tinglyses som servitutstiftende på den Hundslund Kirke tilhørende parcel af ejendommen matr.nr. 22^d, 22^g, 22^{ab} og 22^{ac} Hundslund by og sogn, dog med følgende forbehold:

Så længe arealet administreres af de kirkelige myndigheder, træffer kirkeministeriet dog uanset nærværende deklaration afgørelse med hensyn til eventuel opførelse af bygninger på arealet, for så vidt disse skal tjene kirkelige formål.

Deklarationen bortfalder i det omfang, hvori arealet senere måtte blive inddraget under kirkegården.

Kirkeministeriet, den 25. marts 1954.



P. M. V.

E. B.

Arne Frielsen
Fru

Under 9. november 1953 har fredningsnævnet besluttet at modtage og godkende det fremsatte fredningstilbud, således at dette vil være at tinglyse som servitutstiftende med prioritet forud for al pantegæld, idet bemærkes, at fornævnte parcel ifl. landbrugsministeriets skrivelse af 19/3 1954 er udstykket under matr. nr. 22 al Hundslund by og sogn, medens den resterende del af matr. nr. 22g, 22 ab og 22 ac smst. iflg. samme skrivelse er inddraget under matr. nr. 22 d smst.

Fredningsnævnet i Aarhus amt.

Aarhus, den 1. april 1954.

[Handwritten signature]

2900 hrs til Jydsk Hermands-
medbestyrelse

Indført i dagbogen for retskreds nr. 53 Hads. herred
den - 8. DEC. 1956

Lyst. Tingbog: Bd. 22al 22d, akt: Skab 9 nr. 118

Afgift: frit (l. nr. 180/1937)

§ 141 : " " "
§ 141 : 2 " " "

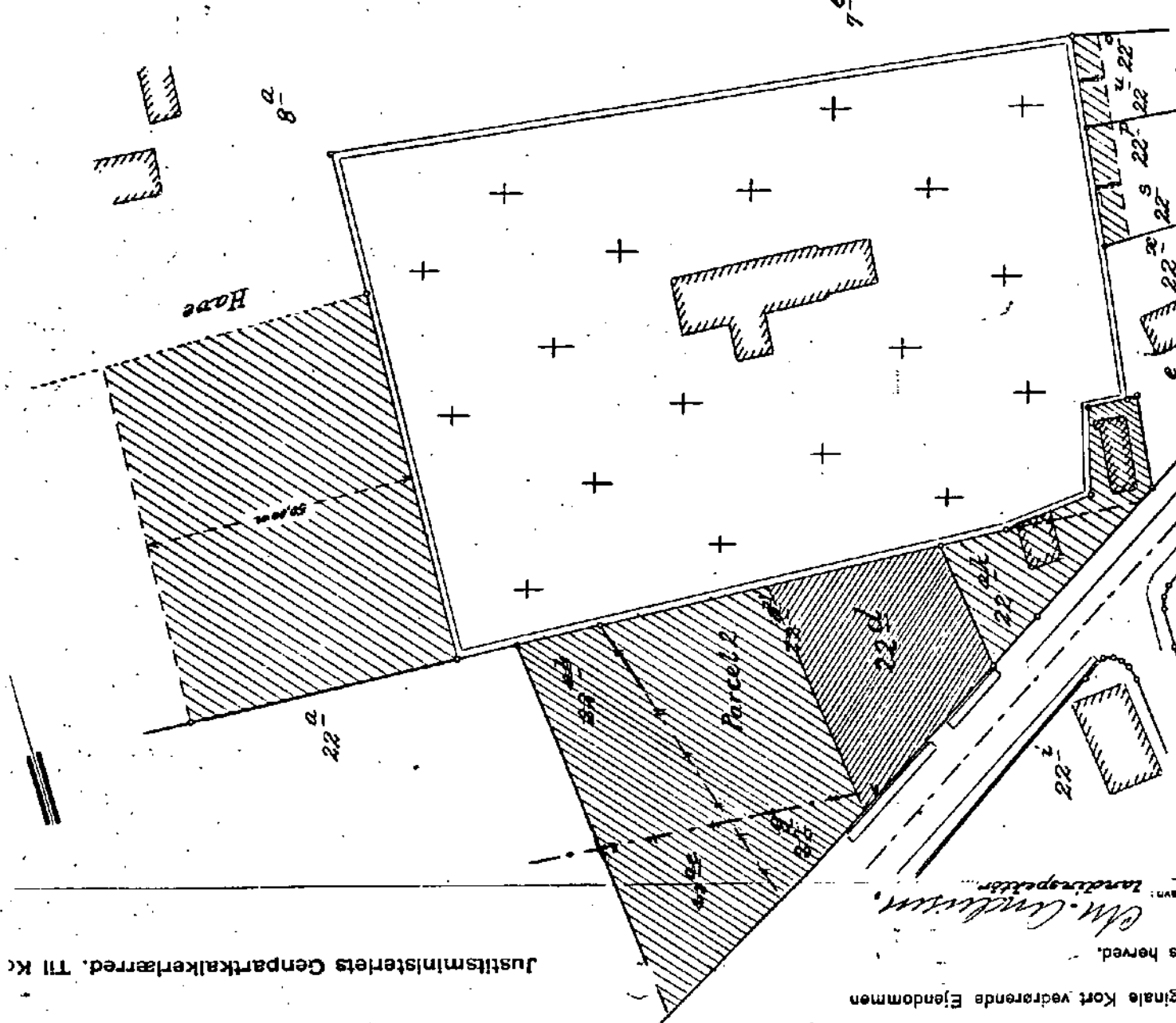
Kirkested I
Kirkested
Aarhus: Matr. nr. 22al og 22d er fridbeholdt med
dok. ang. byggetilladelse.
22d er tillige fridbeholdt med

Justitsministeriets Genpartkalkuleret. Til K.

At denne Kort-Genpart er nøjagtig Genpart af det originale Kort vedrørende Ejendommen

Mt. Nr. 8^a, 22^b, 22^c, 22^d, 22^e, 22^f, 22^g, 22^h, 22ⁱ Hundsblomstbestores herved.

Odder den 21. Februar 1952. *Om. Lindholm* Navn: Landinspektør



Det med rødt skravet areal er fredet.
 Kommunale ride er suppleret med matr. nr. 22^g, 22^h, 22ⁱ, 22^j, 22^k, 22^l, der er under samværgning til et matr. nr. udlysning. Parcel 2 er udlyst til menighedsrådet. Odder, den 12. decbr. 1951.

verdens Højtyndet bekræftes. *M. Lindholm* Landinspektør.
 Stads Herreds Dømmesager, Odder den 23. JUNI 1952

Rids over terræn af
 Hundsblum by og sogn,
 Hads herred, Århus amt.

Udfærdiget til brug ved tinglysning af fredningsområdet i februar 1952.

727
 K-7

Justitsministeriets genpartpapir. Til skædder klageskræve, kvitteringer til udsættelse og andre påtegninger m. m. (vedr. fast ejendom).

Mtr. nr., ejerlav, sogn: Matr.nr. Stempel: kr. øre
(i København kvarter) 6^d, 6^f, 6ⁿ,
eller (i de sønderjydske lands- 6^o og 6^p Torup
dels)bd. og bl. i tingbogen, art., nr., ejerlav, sogn. by, Hundslund sogn

Akt: Skab *nr. 428*
(udfyldes af dommerkantoren)
0-658

Købers }
Kreditors } bopæl:

Anmelder:

Naturfredningsnævnet for
Aarhus amtsrådsreds,
Sct. Clemensstræde 9, II,
Aarhus C.

- 1. JUN. 66 * 2583

D e k l a r a t i o n .

Undertegnede Hundslund sogneråd pålægger herved, som forpligtende for sognerådet og alle senere ejere, de Hundslund kommune tilhørende ejendomme, matr. nr. 6^d, 6^f, 6ⁿ, 6^o, 6^p Torup by, Hundslund sogn følgende

servitutbestemmelser .

Samtlige arealer beliggende mellem Horsens- Odder landevej og en ret linie, der strækker sig fra et punkt 15 m nord for kirkegårdsdigets sydvestlige hjørne til landevejen 20 m øst for indkørslen til kommunens gård, matr. nr. 6a Torup by, Hundslund sogn, således som disse arealer er indtegnet på det deklARATIONEN vedhæftede rids, må ingensinde bebygges, ligesom der ej heller må opsættes skure og boder eller forefindes beboelsesvogne. Beplantninger på arealerne må ej heller rage mere end højst 1 m over en flade bestemt af rette, vandrette linier vinkelret på landevejens midtlinie.

Påtaleberettiget i henhold til foranstående er Naturfredningsnævnet for Aarhus amt.

Deklarationen kan tinglyses som servitutstiftende på ejendommene matr. nr. 6^d, 6^f, 6ⁿ, 6^o, 6^p Torup by, Hundslund sogn.

727
K-7

Torup by, Hundsland sogn med prioritet forud for al pantegæld.

p.t. Odder, den 19. april 1966

p.s.v.

Jens Carlo Jensen,

sognerådsformand

~~SS
SS
SS 14/11
SS 11/11
14/11 kr.~~

Indført i dagbogen for retten

i Odder den 1. JUN. 66 * 2583

LYS!

Rids udtaget

M. Thaarup

M. Thaarup

Thaarup

Genpartens rigtighed bekræftes.
Dommeren i Odder.

Thaarup

Justitsministeriets geoteknisk afdeling, VII kass.

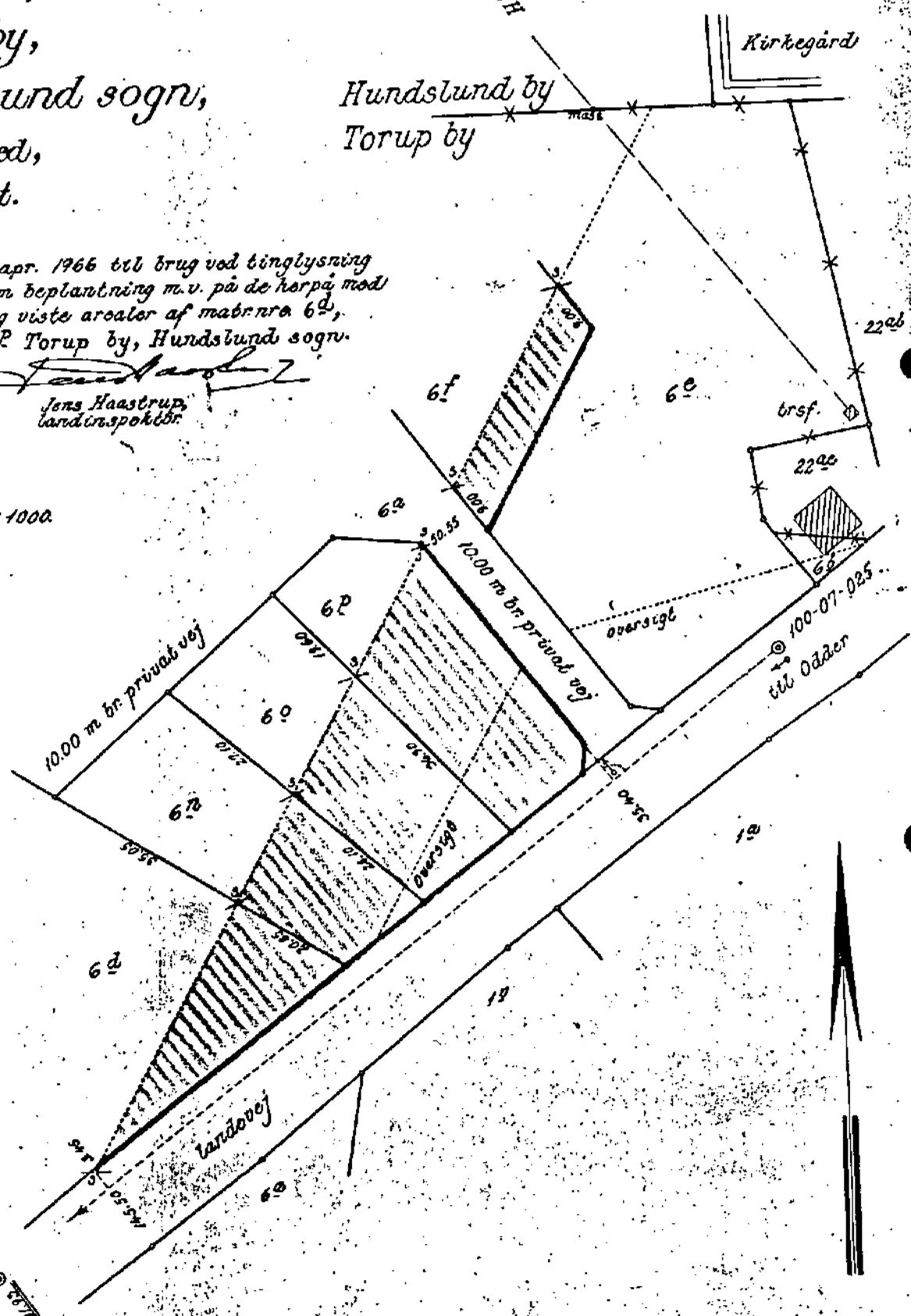
Terræn af
Torup by,
Hundslund sogn,
Hads herred,
Århus amt.

Akt: Skab nr.
(udfyldes af dommerkontoret)

Udfærdiget i apr. 1966 til brug ved tinglysning
af servitut om beplantning m.v. på de herpå mod
gul skravering viste arealer af matr. nr. 6^g,
6^f, 6^h, 6^e, 6^p Torup by, Hundslund sogn.

Jens Hastrup
Jens Hastrup,
landinspektør

Målforkold 1:1000



Signatur:
s = Betonblok mrk. S

727
K-7

Justitsministeriets genpartspapir. Til skeder
stædefølgebrev, kvitteringer og udjættelse og andre
påtegninger m. m. (vedr. last ejendom).

Matr. nr., ejerlav, sogn: Matr. nr. Stempel: kr. øre

Akt: Skab 00-1. 1203
(udfyld af dommerkantoren)
0-458

(i København kvarter) 6^d, 6^f, 6ⁿ,

eller (i de sønderjydske lands-
dele) bd. og bl. i Tingbogen, 6^o og 6^p Torup
art..nr., ejerlav, sogn. by, Hundslund sogn

Købers }
Kreditors } bopæl:

Gade og hus nr.:

Anmelder:

- 1. JUN. 65 * 2583

Naturfredningsnævnet for
Aarhus amtsrådsreds,
Sct. Clemensstræde 9, II,
Aarhus C.

D e k l a r a t i o n .

Undertegnede Hundslund sogneråd pålægger herved,
som forpligtende for sognerådet og alle senere ejere, de
Hundslund kommune tilhørende ejendomme, matr. nr. 6^d, 6^f, 6ⁿ, 6^o, 6^p
Torup by, Hundslund sogn følgende

servitutbestemmelser .

Samtlige arealer beliggende mellem Horsens- Odder
landevej og en ret linie, der strækker sig fra et punkt
15 m nord for kirkegårdsdigets sydvestlige hjørne til lande-
vejen 20 m øst for indkørslen til kommunens gård, matr. nr.
6^a Torup by, Hundslund sogn, således som disse arealer er
indtegnet på det deklARATIONEN vedhæftede rids, må ingensinde
bebygges, ligesom der ej heller må opsættes skure og boder
eller forefindes beboelsesvogne. Beplantninger på arealerne
må ej heller rage mere end højst 1 m over en flade bestemt af
rette, vandrette linier vinkelret på landevejens midtlinie.

Påtaleberettiget i henhold til foranstående er
Naturfredningsnævnet for Aarhus amt.

Deklarationen kan tinglyses som servitutstiftende på
ejendommene matr. nr. 6^d, 6^f, 6ⁿ, 6^o, 6^p Torup by, Hundslund sogn

Bestillings-
formular

D

727
K-7

Torup by, Hundslund sogn med prioritet forud for al pantegæld.

p.t. Odder, den 19. april 1966

p.s.v.

Jens Carlo Jensen

sognerådsformand

~~§ Kr.
§
§ 14
§
§
100 kr.~~

Indført i dombogen for retten

1966 - 1. JUN. 66 * 2583

Rids udtaget

M. Thaarup

[Handwritten signature]

[Handwritten signature]

Genpartens rigtighed bekræftes.
Dommeren i Odder.

[Handwritten signature]

Terræn af
Torup by,
Hundslund sogn,
Hads herred,
Århus amt.

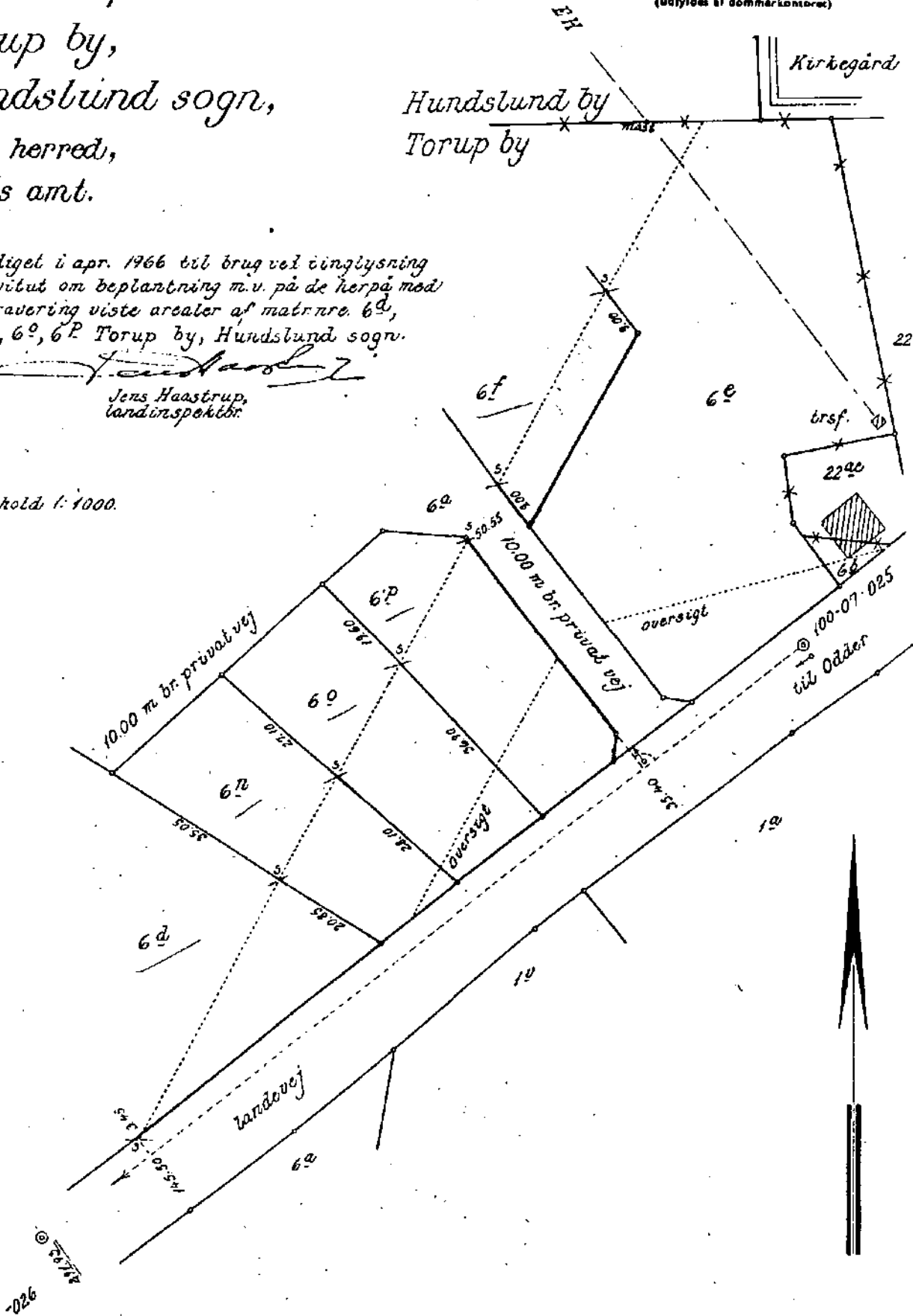
Hundslund by
Torup by

Kirkegård

Udfærdiget i apr. 1966 til brug ved tinglysning
af servitut om beplantning m.v. på de herpå med
gul skravering viste arealer af matr. nr. 6^a,
6^b, 6^c, 6^d, 6^e Torup by, Hundslund sogn.

Jens Hastrup
Jens Hastrup,
landinspektør.

Målforkold 1:1000.



Signatur:

\s = Betonblok nrk. 3

Chr. Andersen & Jens Hastrup

Landinspektører

Odder . Tlf. (0n5) 4 11 52

J. 1964 nr. 2894.

Hundslund sogn
mtr. nr. 6^a, m.fl. Torup by,
attesteres herved. Odder, d. 19. april. 1966

Navn: *Jens Hastrup*

linje
sular

llej

Justitsministeriets genpartspir. Til skøde, skattebrev, kvitteringer til udlejer og andre påtegninger m. m. (vedr. fast ejendom).

Matr. nr., ejerlav, sogn: ...

Stempel:

kr. øre

Akt: Skab nr. 72 (udfyld af dommerkantoret)

(I København kvarter)
eller (i de sønderjydske lands-
dele) bd. og bl. i tingbogen,
art. nr., ejerlav, sogn.

6^e Torup

by, Hundslund sogn

Købers }
Kreditors } bopæl:

all - 5770

Gade og hus nr.:

Anmelder:

Naturfredningsnævnet for
Århus amtsrådsreds,
Sct. Clemensstræde 9, II,
Århus C.

- 1. JUN. 65 * 2584

D e k l a r a t i o n .

Undertegnede Hundslund sogneråd pålægger herved
som forpligtende for sognerådet og alle senere ejere, den
Hundslund kommune tilhørende ejendom, matr. nr. 6^e
Torup by, Hundslund sogn følgende

fredningsbestemmelser.

Ejendommen må ingensinde bebygges eller beplantes,
midlertidigt eller vedvarende, ligesom der heller ikke på
ejendommen må graves grus eller anbringes transformatorsta-
tioner, elektricitets- telefon- og telegrafmaster eller lig-
nende, ej heller opsættes skure, udsalgssteder, isboder, vogne
til beboelse eller opbevaring af redskaber eller lignende
skønhedsforstyrrende genstande.

Ændringer ved eller udskiftning af den for tiden
på ejendommen anbragte højspændingsmast og transformatorstation
må ikke finde sted uden nedennævnte naturfredningsnævns sam-
tykke.

Påtaleberettiget i henhold til foranstående er Natur-
fredningsnævnet for Århus amt og Hundslund menighedsråd, hver
for sig.

Deklarationen kan tinglyses som servitutstiftende på

727
K-7

ejendommen, matr. nr. 6^e Torup by, Hundslund ~~noget~~ med
prioritet forud for al pantegæld.

Odder, den 19. april 1966

P.S.V.

Jens Carlo Jensen

Bofogedformand

§ Kr.

§

§ 14

§ 14

alt kr.

indført i dagbogen for retten

I Odder den. - 1. JUN. 66 * 25:54

LYST

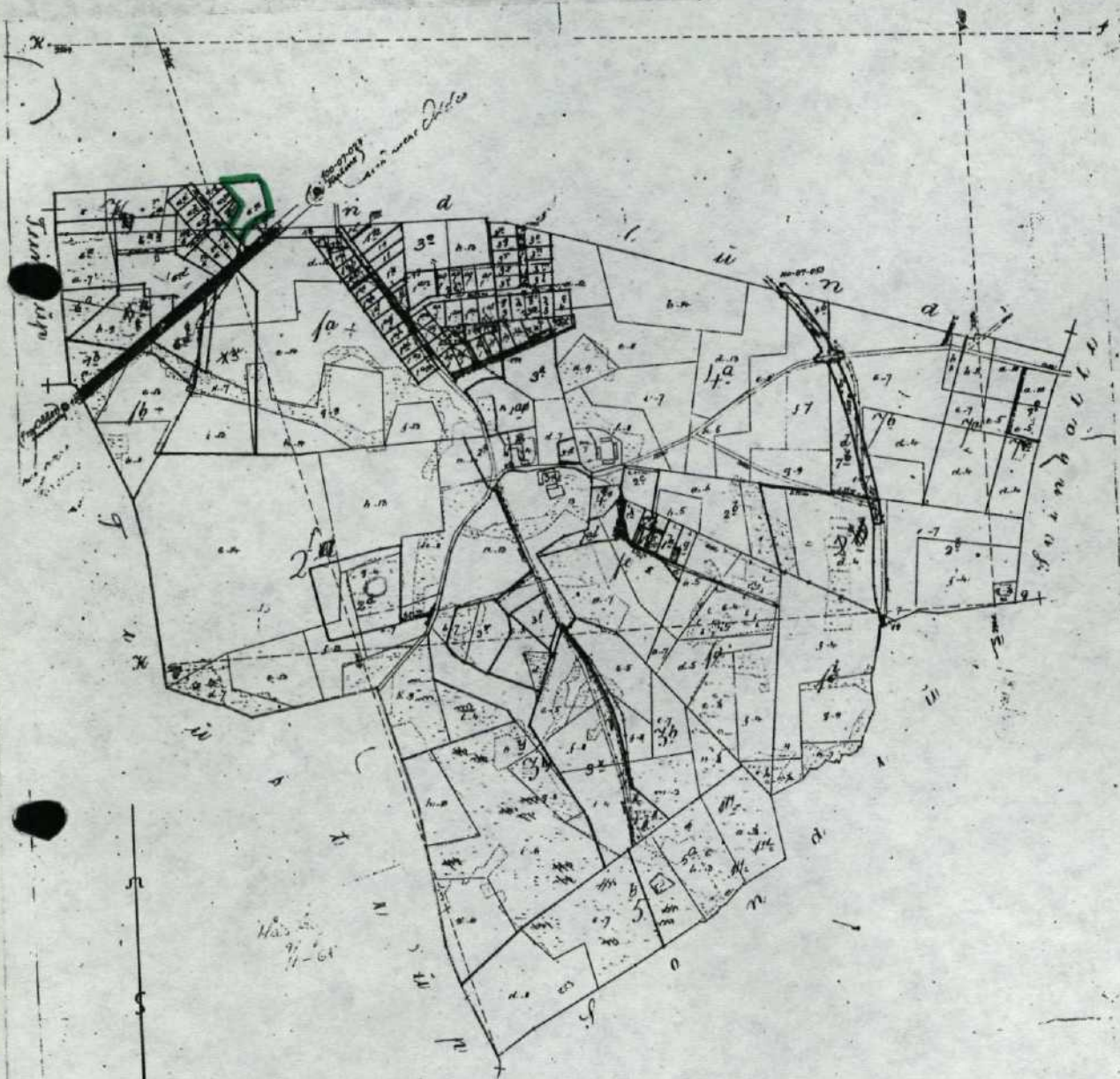
M. Thaarup

af mr. J.
Gensertens rihtighed bekræftes.

[Handwritten signature]

[Handwritten initials]

Torup By, Hundslund.



Torup By

Königl. Landm. u. Katastr. Amt, Aarhus Amt

Udtaget af Landm. u. Katastr. Amt af 1871

Handwritten signature

1871

20-1-76

727
K7

Justitsministeriets gemyndhedsattest, til stæder
stadesløsbreve, kvitteringer til udlåstelse og andre
påtegninger m. m. (vedr. fast ejendom).

Matr. nr., ejerlav, sogn: Matr. nr. 6^a, 6^d Stempel: kr. øre
(i København kvarter) 6^f, 6^g, 6^h, 6^k, 6^l, 6^m, 6ⁿ,
eller (i de sanderjydske lands- 6^o og 6^p Torup
dele) bd. og bl. i tingbogen, art. nr., ejerlav, sogn. by, Hundslund sogn

Akt: Skab nr. 128
(udfyldes af dommerkontoret)
0-658

Købers } bopæl:
Kreditors }

Anmelder:

Naturfredningsnævnet for
Aarhus amtsrådsreds,
Sct. Clemensstræde 9, II,
Aarhus C.

Gade og hus nr.:

- 1. JUN. 66 * 2542

D e k l a r a t i o n .

Undertegnede Hundslund sogneråd pålægger herved,
som forpligtende for sognerådet og alle ^{andre}ejere, de Hundslund
kommune tilhørende ejendomme matr. nr. 6^a, 6^d, 6^f, 6^g, 6^h, 6^k, 6^l,
6^m, 6ⁿ, 6^o, 6^p
Torup by, Hundslund sogn følgende

bestemmelser.

På arealer beliggende indenfor en afstand af 100 m
fra Odder-Horsens landevej må opførelse af enhver art af byg-
ninger ikke påbegyndes forinden beliggenhedsplaner og bygnings-
tegninger med angivelse af, hvilke materialer og farver, der
ønskes anvendt til bygningernes facader og tage, er godkendt af
Naturfredningsnævnet for Aarhus amtsrådsreds, der tillige
kan tage bestemmelse med hensyn til beplantning af arealerne.

Påtaleberettiget i henhold til foranstående er
Naturfredningsnævnet for Aarhus Amt.

Deklarationen kan /tinglyses som servitutstiftende på
ejendommene, matr. nr. 6^a, 6^d, 6^f, 6^g, 6^h, 6^k, 6^l, 6^m, 6ⁿ, 6^o, 6^p,

Torup by, Hundslund sogn med prioritet forud for al pantegæld.

p.t. Odder, den 19. april 1966
p.s.v.

Jens Carlo Jensen
sognerådsformand

727
K-7

...
...
...
...

§ Kr.
§ 14 "
§ 14 "
Ialt kr.

Indført i dagbogen for retten
I Odder den - 1. JUN. 66 *
LYST

2582

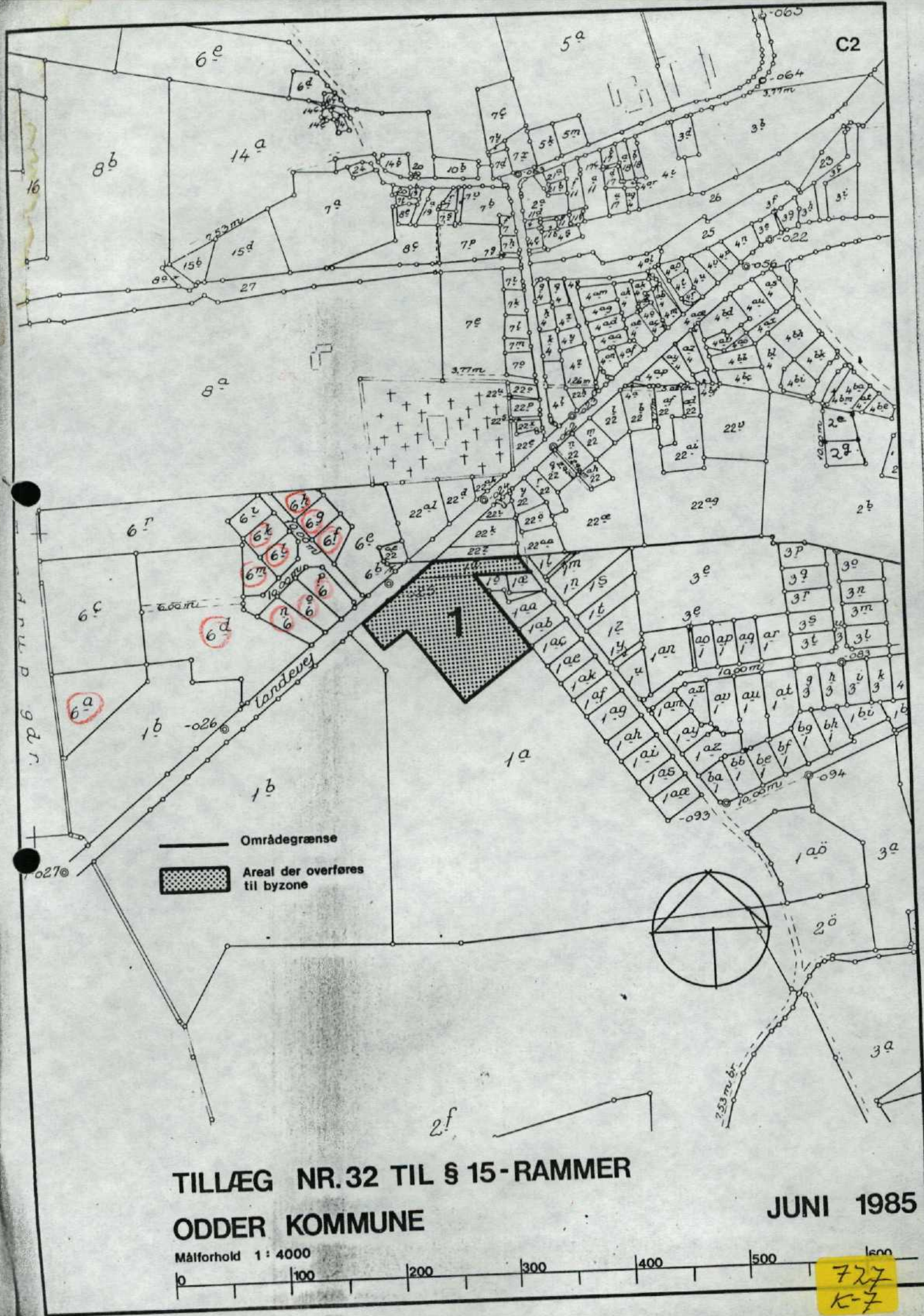
M. Thaarup

*h
mit*

*h
mit*

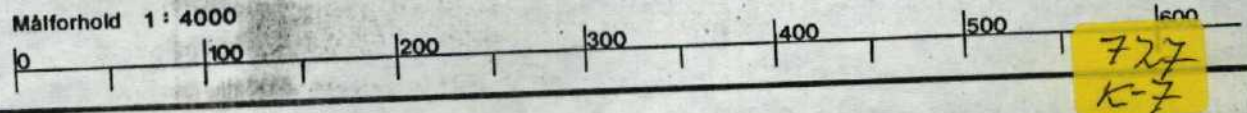
Genpartens rigtighed bekræftes.
Dommeren i Odder.

M. Thaarup



TILLÆG NR. 32 TIL § 15-RAMMER
ODDER KOMMUNE

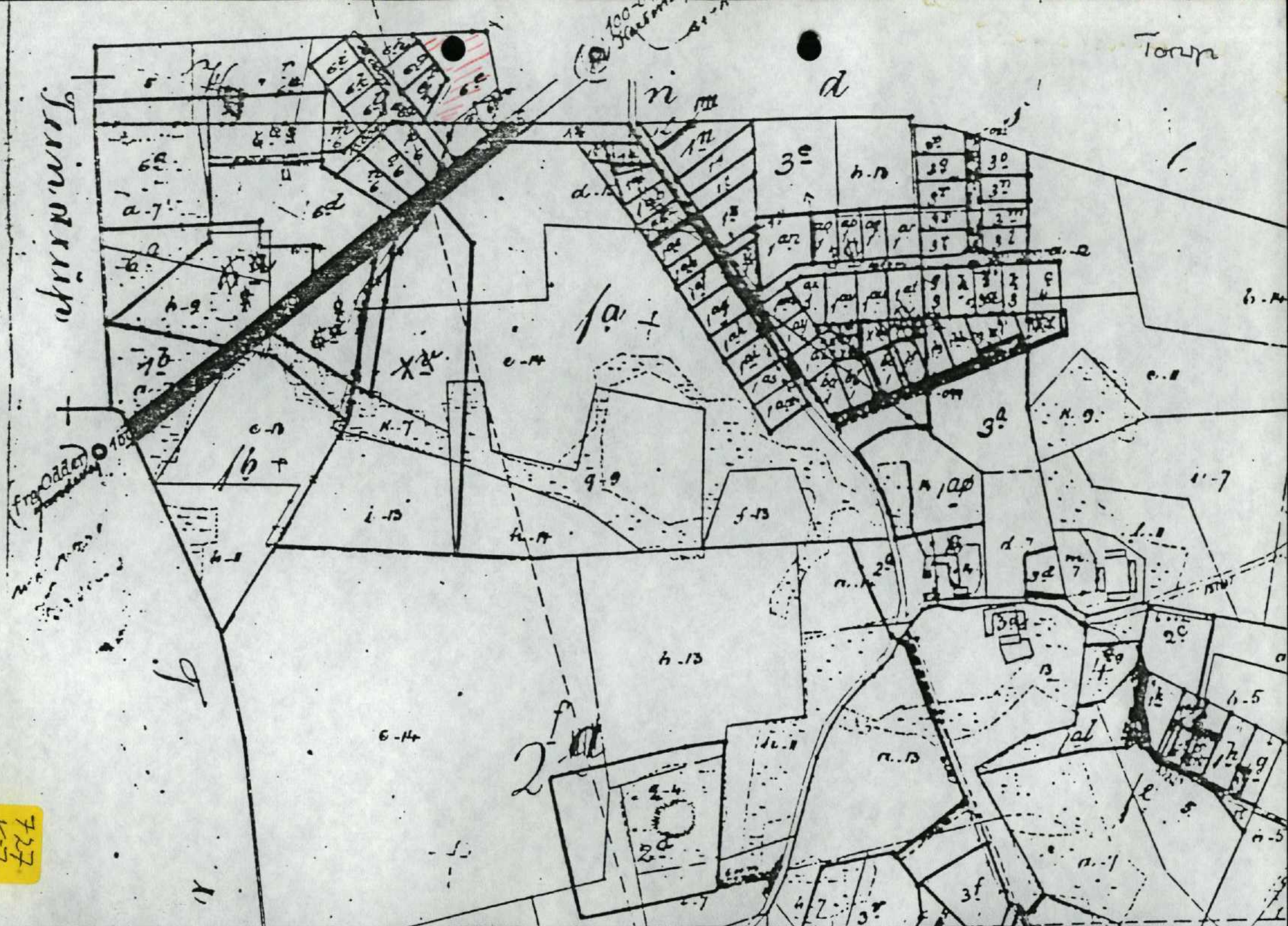
JUNI 1985



727
K-7

Summit

Town



727
K-7

Kirke
gård

100-07-024
Sjunde
delen av den gamla
Kirkegården

Torp

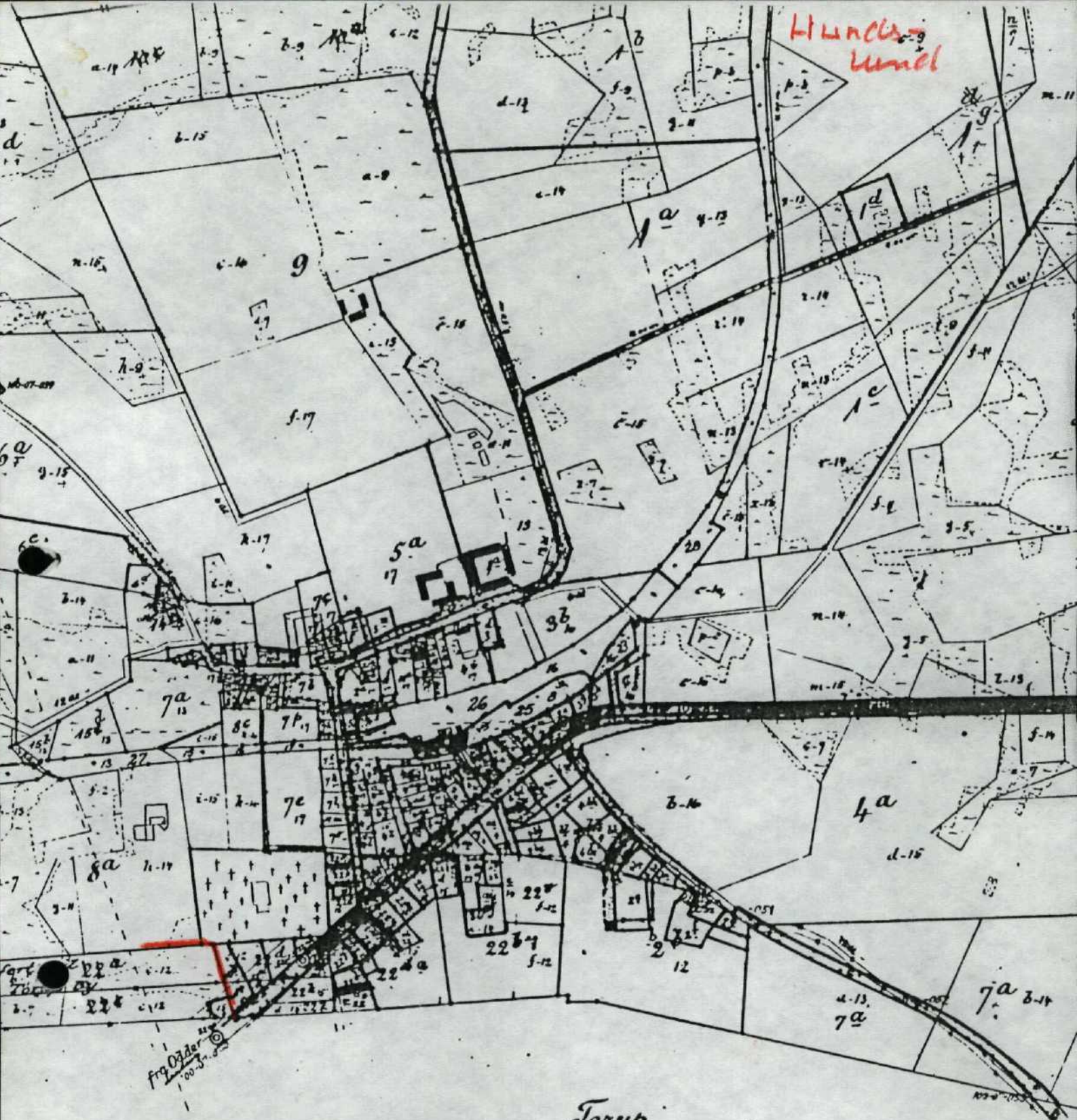
Stjärnsjö

Fred Odden

777
K-1



Hundred
Lund



Frø Odden
100 J. S.

Torup



By,
Lund,

727
K7

20176

DISPENSATIONER>

Afgørelser – Reg. nr.: 04029.00

Dispensationer i perioden: 01-10-1987 - 10-01-1991

aarhus

REG. NR. 4029

UDSKRIFT
af
forhandlingsprotokollen
for
NATURFREDNINGSNÆVNET FOR
ÅRHUS AMTS SYDLIGE FREDNINGSKREDS

Den 1. oktober 1987 behandlede Nævnet

Sag nr. 123/1987

angående ansøgning om sammenlægning
og udstykning af matr. nr. 8 a m.fl.
Hundslund by, Hundslund, der er omfat-
tet af kirkeomgivelsesforeningen.

Mødt var Fredningsnævnets formand, dommer Jørgen Jensen, det amtsvalgte medlem, lærer Viggo Thing, det kommunevalgte medlem, lærer Sven Gunner- sen, og sekretæren, retsassessor Otto Bisgaard.

For Amtsfredningskontoret mødte landinspektør P.H. Knuhtsen.

Sagens bilag var til stede.

Nævnet gennemgik sagen.

Der var i Fredningsnævnet enighed om at udtale, at det ansøgte ikke kræver Fredningsnævnets godkendelse.

Jørgen Jensen.

NATURFREDNINGSNÆVNET FOR
ÅRHUS AMTS SYDLIGE FREDNINGSKREDS

6 OKT. 1987

Jørgen Jensen
Jørgen Jensen

U d s k r i f t
afModtaget i
Skov- og Naturstyrelsen

14 JAN. 1991

forhandlingsprotokollen for
Naturfredningsnævnet for
Århus Amts sydlige Fredningskreds.

Den 10. januar 1991 traf Nævnet afgørelse i
Sag nr. 144/1990 angående ansøgning om tilladelse til anlæg
af buslomme ved Hundslund Kirke, der er
omfattet af kirkeomgivelsesfredning.

I sagen, der har været behandlet skriftligt, har deltaget
Fredningsnævnets formand, dommer Jørgen Jensen, det amtsvalgte
medlem, lærer Viggo Thing, og det kommunevalgte medlem, fhv.
Hauge Johansen.

Landskabskontoret har intet haft at indvende mod det ansøgte.
Der var i Fredningsnævnet enighed om at meddele dispensation til
det ansøgte i medfør af naturfredningslovens § 34.

Jørgen Jensen.

Udskriftens rigtighed bekræftes.

Efter naturfredningsloven kan Fredningsnævnets afgørelser
indbringes for Overfredningsnævnet (adr. Slotsmarken 15, 2970
Hørsholm) af bl.a. ansøgeren, amtsrådet, kommunalbestyrelsen og
anerkendte foreninger og institutioner.

Klagefristen er 4 uger fra den dag, afgørelsen er meddelt den
klageberettigede.

En tilladelse eller dispensation må ikke udnyttes før
klagefristens udløb. Er klage indgivet, må tilladelsen eller
dispensationen ikke udnyttes, medmindre den opretholdes af
Overfredningsnævnet. Tilladelsen bortfalder, såfremt den ikke er
udnyttet inden 5 år fra dens meddelelse.

Fredningsnævnet for Århus amts sydlige Fredningskreds, den 11.
januar 1991.


Jørgen Jensen.

Udskrift er sendt til: ansøger, kommune, amt, Danmarks
Naturfredningsforening samt Skov- og Naturstyrelsen.

Fredningsnævnet for Midtjylland, østlig del

Retten i Århus
Tinghuset, Vester Alle 10
8000 Århus C

Birch & Svenning A/S arkitekter
Allegade 45
8700 Horsens

Tlf. 86 12 20 77
Fax 86 19 71 91
E-mail:
{ HYPERLINK

"mailto:pho@domstol.dk" }

CVR 11 98 62 93

Den 8. september 2009.

Vedrørende j.nr. 8901-01.2008.158, ansøgning om tilladelse til opførelse af kirkehus ved Hundslund Kirke, Landevejen/Oddervej, 8350 Hundslund.

De har på vegne Hundslund og Torrild menighedsråd ansøgt om tilladelse til opførelse af kirkehus ved Hundslund Kirke.

Der er henvist til projektforslag af 14.12.2007, skrivelse af 9.6.2008 fra Århus Stift samt udtalelse fra kgl. Bygningsinspektør Niels Vium af 7.2.2008.

Bygningen placeres på parcel 22 al.

Et nyere stendige mod parkeringsplads brydes af hensyn til adgang til bygningen og der etableres et grønt areal langs diget bag om nybygningen.

Bygningen med grundareal på 200 m² placeres langs med vejen og tæt på denne og vil være skærmet af bevoksning langs vejen.

Området er omfattet af kirkeomgivelsesfredning, fredningstilbud dateret 9. november 1953.

Nævnet foretog besigtigelse den 20. juli 2009.

Kgl. bygningsinspektør, Århus Stift, Danmarks Naturfredningsforenings lokalkomité og Odder Kommune har alle indstillet, at projektet tillades.

Fredningsnævnets bemærkninger og afgørelse:

Da der er tale om opførelse af bygning til kirkelige formål, og da bygningen med det projekterede udseende og angivne placering ikke findes at være generende for indsigten til og udsigten fra kirken, finder nævnet, at bygningen ikke strider mod fredningens formål, hvorfor der i medfør af naturbeskyttelseslovens § 50, stk. 1, meddeles tilladelse hertil.

Klagevejledning, jf. naturbeskyttelseslovens § 86 og § 87:

Der kan inden 4 uger fra den dag, afgørelsen er meddelt, klages til Naturklagenævnet over afgørelsen.

En eventuel klage skal indgives skriftligt til Fredningsnævnet, som derefter vil fremsende sagen til Naturklagenævnet.

Det er en betingelse for Naturklagenævnets behandling af klagen, at klageren indbetaler et gebyr på 500,- kr. til Naturklagenævnet.

Naturklagenævnet vil sende klageren en opkrævning på gebyret, når nævnet har modtaget sagen fra Fredningsnævnet.

Naturklagenævnet vil ikke påbegynde behandlingen af klagen, før gebyret er modtaget.

Rettidig klage har opsættende virkning for den påklagede afgørelse, med mindre klagemyndigheden bestemmer andet.

Tilladelsen må ikke udnyttes, før klagefristen er udløbet uden at klage er modtaget.

Tilladelsen bortfalder, hvis den ikke er udnyttet inden tre år fra i dag, jf naturbeskyttelseslovens § 66, stk. 2.

Klageberettigede er:

Adressaten for afgørelsen,
ejer af den ejendom, som afgørelsen vedrører,
offentlige myndigheder,
lokale foreninger og organisationer, som har en væsentlig interesse i afgørelsen,
landsdækkende foreninger og organisationer, hvis hovedformål er beskyttelse af natur og miljø, og
landsdækkende foreninger og organisationer, som efter deres formål varetager væsentlige rekreative interesser, når afgørelsen berører sådanne interesser.

Med venlig hilsen

Per Holkmann Olsen

Denne afgørelse sendes pr. mail til:

Birch & Svenning A/S arkitekter, Allegade 45, 8700 Horsens, { [HYPERLINK "mailto:bos@bos-ark.dk"](mailto:bos@bos-ark.dk) }

Hundslund Menighedsråd, { [HYPERLINK "mailto:8093@sogn.dk"](mailto:8093@sogn.dk) }

Århus Stift, Dalgas Avenue 46, 8000 Århus C., { [HYPERLINK "mailto:kmaar@km.dk"](mailto:kmaar@km.dk) }

Kgl. Bygningsinspektør Niels Vium, Kjaer & Richter, Mejlgade 7, 8000 Århus C., { [HYPERLINK "mailto:k-r@k-r.dk"](mailto:k-r@k-r.dk) }

By- og Landskabsstyrelsen, Haraldsgade 53, 2100 København Ø, { [HYPERLINK "mailto:blst@blst.dk"](mailto:blst@blst.dk) }

Det Centrale Fredningsregister, Haraldsgade 53, 2100 København Ø, { [HYPERLINK "mailto:blstnatur@blst.dk"](mailto:blstnatur@blst.dk) }

Danmarks Naturfredningsforening, Masnedøgade 20, 2100 København Ø, { [HYPERLINK "mailto:dn@dn.dk"](mailto:dn@dn.dk) }

Danmarks Naturfredningsforenings lokalafdeling, { [HYPERLINK "mailto:odder@dn.dk"](mailto:odder@dn.dk) }

Det ministerudpegede medlem af nævnet, Jytte Heslop, Katterhøjvej 4, 8270 Højbjerg, { [HYPERLINK "mailto:jytte.heslop@gmail.com"](mailto:jytte.heslop@gmail.com) }

Det kommunevalgte medlem af nævnet, Rita Kjær, { [HYPERLINK "mailto:ritaekjaer@post.tdcadsl.dk"](mailto:ritaekjaer@post.tdcadsl.dk) }

Odder Kommune, Rådhusgade 3, 8300 Odder, { [HYPERLINK "mailto:odder.kommune@odder.dk"](mailto:odder.kommune@odder.dk) } og

Mogens Rasmussen, Odder Kommune { [HYPERLINK "mailto:mogens.rasmussen@odder.dk"](mailto:mogens.rasmussen@odder.dk) }