

Afgørelser – Reg. nr.: 03666.00

**Fredningen vedrører: Ved Bølløvænge,
Holckenhavn**

Domme

Taksationskommissionen

Naturklagenævnet

Overfredningsnævnet 29-12-1965

Fredningsnævnet 25-03-1965

Kendelser

Deklarationer

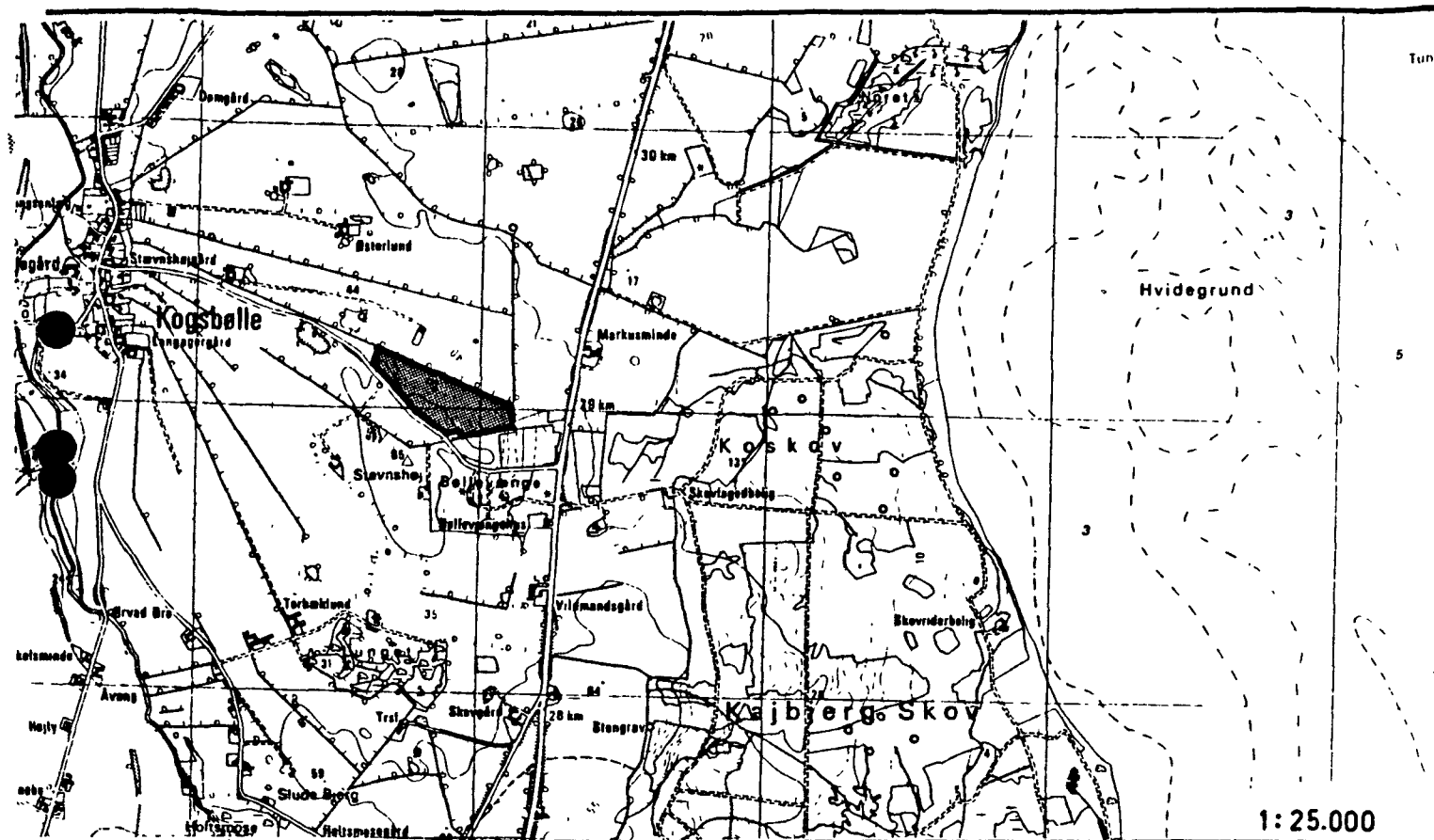
OVERFREDNINGSNÆVNET >

Lokalitet: Del af matr. nr. 12^a Kogsbølle by

● Kommune: Nyborg

Sogn : Vindinge

Reg. nr.: 449-05-02



Ejer : Privat

● Areal : ca. 8 ha

● Fredet : FN 25/3-1965
OFN 29/12-1965

● Formål : Sikring af udsigt.

Indhold : Arealet skal bevares i sin nuværende tilstand, således at dets karakter af landbrug opretholdes. Dog skal fredningen ikke være til hinder for, at forekomster af sten, grus eller fyld udgraves og borttransporteres, eller at der etableres sådanne anlæg, som er nødvendige for gravning af disse forekomster. Efter afslutning af en eventuel udnyttelse planeres arealerne. Der må ikke opføres nogen bygninger eller anbringes boder, skure, master, telte m.m., ligesom der ikke må foretages beplantning med skovtrær.

29/12-1965

U D S K R I F T

a f

OVERFREDNINGSNÆVNETS KENDELSESPROTOKOL.

År 1965, den 29. december, afsagde Overfredningsnævnet følgende

k e n d e l s e

i sagen nr. 1796/65 vedrørende fredning af en del af matr. nr. 12a, Kogsbølle by, Vindinge sogn.

I den af fredningsnævnet for Svendborg amtsrådsreds den 25.marts 1965 afsagte kendelse hedder det:

"Ved skrivelse af 2.april 1963 har Danmarks Naturfredningsforening for fredningsnævnet for Svendborg amtsrådsreds rejst fredningssag med hensyn til det på vedhæftede kort viste areal af matr. nr. 12a af Kogsbølle by, Vindinge sogn, tilhørende forpagter Hans A. Vedkiær, idet det i skrivelsen anføres, at man fra den offentlige bivej, der fører over arealet, har en udsigt såvel mod nord som mod syd, der er af enestående skønhed og derfor i høj grad opfylder betingelserne for fredning efter naturfredningslovens § 1. Det hedder endvidere i skrivelsen:

"Fredningen bør gå ud på opretholdelse af status quo med forbud mod bebyggelse, udsigtsforstyrrende beplantning, ændring af terrænformerne, opstilling af skæmmende indretninger af enhver art, men arealet kan som hidtil dyrkes som landbrugsjord."

Meddelelse om sagens rejsning har været indrykket i Statstidende den 20.april 1963 og er samtidig tilsendt ejeren af ejendommen.

Fredningsnævnet har behandlet sagen på møder på ejen-

dommen den 6. juni 1963 og den 12. oktober 1964, til hvilke møder alle i ejendommen interesserede har været indvarslet på den i naturfredningslovens § 10 foreskrevne måde. På møderne har fredningsplanudvalget for Fyn, Svendborg amtsråd og Vindinge sogneråd været repræsenteret og har anbefalet fredningens gennemførelse.

Forpagter Vedkiær har protesteret mod fredningen. Han har anført, at det af sagen omfattede areal, dels er egnet til drift som landbrugsjord, dels til udstykning til bebyggelse og dels til grusgravning, og at han ved erhvervelsen af ejendommen har taget alle disse udnyttelsesmuligheder i betragtning. Såfremt fredningen gennemføres, påstår han sig tilkendt 1.220.597,00 kr. i erstatning for mistet grusgravning. Såfremt grusgravning tillades i området nord for sognevejen, påstår han sig tilkendt 470.597,00 kr. i erstatning for mistet grusgravning i arealet syd for sognevejen og 5,00 kr. pr. m² i erstatning, fordi fredningen afskærer ham fra at udstykke arealet nord for sognevejen til bebyggelse. Som dokumentation for muligheden for udstykning har han fremlagt 6 forespørgsler fra liebhavere. Vedrørende mulighederne for grusgravning har han oplyst, at der fra den grusgrav, der er beliggende på matr. nr. 12a umiddelbart vest for det af sagen omfattede område, i årene fra og med 1931 til og med 1958 er udgravet 29.930 m³ sten og 22.029 m³ grus. På grundlag af disse tal og af prøvegravninger i 3 - 4 meters dybde har han skønnet over mængden af de materialer, der findes i den del af det fredede område, der ligger syd for den offentlige vej, og har anslået nettoværdien af disse til 470.597,00 kr., beregnet på grundlag af en udgravningstid på 10 år.

Fredningsnævnet finder, at der fra den offentlige vej over det af sagen omfattede areal er en enestående udsigt udover

de omliggende landskaber, Nyborg købstad, Storebælt og det fredede Holckenhavn gods, og at denne udsigt er af en sådan betydning for almenheden, at den bør sikres/^{ved}fredning. Der pålægges derfor den på vedhæftede kort afgrænsede del af matr. nr. 12a Kogsbølle by, Vindinge sogn, følgende fredningsbestemmelser:

Arealet skal bevares i sin nuværende tilstand, således at dets karakter af landbrug opretholdes. Dog skal fredningen ikke være til hinder for, at forekomster af sten, grus eller fyld udgraves og borttransporteres.

Indenfor det fredede område må der ikke opføres nogen bygning eller anbringes boder, skure, master, telte, beboelsesvogne eller lignende indretninger, ligesom der ikke må foretages beplantning med skovtræer.

Det fredede areal må ikke benyttes til henkastning af affald eller til oplag af varer, der ikke har forbindelse med det på arealet drevne landbrug.

Det fremgår af sagen, at matr. nr. 12a af Kogsbølle by, Vindinge sogn, i forbindelse med matr. nr. 60 sammesteds udgør en landbrugsejendom af areal 27.3942 ha. Forpagter Vedkiær har købt ejendommen ved betinget skøde af 31.december 1962 for en købesum af 160.000 kr. Ejendomsskyldværdien er 111.000 kr., deraf grundværdi 64.900 kr. Endeligt skøde af 11.juni 1963 er tinglyst den 12.juni 1963.

I skrivelse af 25.marts 1963 spurgte forpagter Vedkiær fredningsnævnet, om dette ville anbefale udstykning af en del af det nu fredede område til bebyggelse.

Nævnet svarede i skrivelse af 26.september 1963:

" at hele det areal, der ønskes udstykket til bebyggelse, ligger mindre end 300 meter fra skoven Bølleløvængen, at denne skov efter nævnets opfattelse sammen med Kajbergsskoven udgør et sådant sammenhængende eller hovedsageligt sammenhængende skovstykke, som omhandles i naturfredningslovens § 25, stk. 2, samt at nævnet mener, at arealet på grund af stedets naturskønhed bør holdes fri for bebyggelse og derfor ikke kan meddele den i nævnte § 25 omhandlede tilladelse til bebyggelse."

Denne afgørelse indbragte forpagter Vedkiær for fredningsankenævnet, der i skrivelse af 30. januar 1964 svarede ham således:

"..... ankenævnet nærer betænkelighed ved at fastslå, at de nævnte skovstykker, der som af Dem anført er helt adskilt, kan anses for sammenhængende eller hovedsagelig sammenhængende i naturfredningslovens forstand. Da skoven "Bølleløvængen" ubestridt er mindre end 20 ha., finder bestemmelsen i lovens § 25, stk. 2, således ikke anvendelse i forhold til denne skov, hvorfor den indankede afgørelse af 26. september 1963 herved ophæves. "

I dispositionsplanen for Vindinge kommune er der udlagt byggeområde for udvidelse af Kogsbølle by nord for byen, medens der ikke er udlagt arealer til bebyggelse sydøst for byen, hvor det fredede areal er beliggende i en afstand af 900 meter fra den nærmeste bebyggelse i byen.

Fredningsnævnet har i skrivelse af 18. september 1963 spurgt Svendborg amtsråd, der udøver bygningsmyndigheden i Vindinge kommune, hvorvidt der kunne forventes meddelt tilladelse til bebyggelse af det af fredningssagen omfattede areal, såfremt fredningen ikke gennemførtes.

Amtsrådets byggelovsudvalg vedtog på sit møde den 7. oktober

1963 at udtale, at en eventuel udstykningsplan eller bebyggelsesplan for området" ikke kan forventes anbefalet af amtsrådet, jfr. landsbyggeloovens § 5, stk. 2, og § 20, stk. 1, idet udstykning og bebyggelse af arealer udenfor den fremtidige dispositionsplan anses for at være uhensigtsmæssig og uforsvarlig byudvikling."

Når henses til, at det fredede areal fortsat kan udnyttes som landbrugsjord, at det må antages, at der - såfremt fredningen ikke var blevet gennemført - ikke ville være blevet givet tilladelse til bebyggelse af arealet, og til at fredningen ikke skal være til hinder for grusgravning, finder fredningsnævnet, at den forpagter Vedkiær tilkommende erstatning kan fastsættes til 10.000 kr., der vil være at forrente med 6% årlig fra nærværende kendelses afsigelse, og vil være at udbetale til forpagter Vedkiær, da ikke andre har fremsat krav.

Nærværende kendelse vil være at tinglyse på matr. nr. 12a af Kogsbølle by, Vindinge sogn, med prioritet forud for pantegæld."

Konklusionen er sålydende:

"Den på vedhæftede kort viste del af matr. nr. 12a Kogsbølle by, Vindinge sogn, fredes som ovenfor nærmere fastsat.

Påtaleret har fredningsnævnet for Svendborg amtsrådskreds og Danmarks Naturfredningsforening hver for sig eller i forening.

I erstatning udbetales til ejeren af ejendommen, forpagter Hans A. Vedkiær, 10.000 kr. med rente heraf 6% årlig fra denne kendelses afsigelse, til betaling sker.

Af erstatningen udredes tre fjerdedele af statskassen. Den sidste fjerdedel udredes af Svendborg amtsfond og i amtsrådskredsen beliggende købstadkommuner efter folketal i henhold til den senest offentliggjorte folketælling."

Sagen er forelagt Overfredningsnævnet i medfør af naturfredningslovens § 19, stk. 3, og er tillige indanket af ejeren, forpagter A. Vedkiær.

Overfredningsnævnet har den 6.maj 1965 besigtiget det fredede område og har forhandlet med ejeren og dennes advokat samt med repræsentanter for Vindinge sogneråd, Svendborg amtsråd, Danmarks Naturfredningsforening, fredningsplanudvalget for Fyn og fredningsnævnet.

Overfredningsnævnet har besluttet at begrænse fredningens omfang til, hvad der kan anses for tilstrækkeligt til at bevare udsigten fra den offentlige vej i retning mod Nyborg Fjord, således at de syd for vejen liggende arealer og den vestligste del af de nord for vejen liggende arealer udgår af fredningen, medens denne af hensyn til udsigten udvides til at omfatte den østligste del af matr. nr. 12 a nord for vejen.

Fredningen omfatter herefter, jfr. det kendelsen vedhæftede kort, et areal på ca. 8 ha., udgørende den på kortet viste østlige del af matr. nr. 12a, Kogsbølle by, Vindinge sogn, nord for den offentlige vej, der gennemskærer parcellen.

De i fredningsnævnets kendelse side 3 fastsatte fredningsbestemmelser ændres til følgende:

Arealet skal bevares i sin nuværende tilstand, således at dets karakter af landbrug opretholdes. Dog skal fredningen ikke være til hinder for, at forekomster af sten, grus eller fyld udgraves og borttransporteres, eller at der etableres sådanne anlæg, som er nødvendige for gravning af disse forekomster.

Indenfor det fredede område må der ikke opføres nogen bygning, udover hvad der følger af det i servituttens afsnit 1 anførte

eller anbringes boder, skure, master, telte, beboelsesvogne eller lignende indretninger, ligesom der ikke må foretages beplantning med skovtræer.

Det fredede areal må ikke benyttes til henkastning af affald eller til oplag af varer, der ikke har forbindelse med den på arealet drevne virksomhed.

Efter afslutningen af en eventuel udnyttelse af de i afsnit 1 nævnte forekomster foretages planering af arealer, hvor sådan udnyttelse har fundet sted.

Da der ikke har kunnet opnås mindelig overenskomst om fredningserstatningens størrelse med den pågældende lodsejer, har Overfredningsnævnet i henhold til naturfredningslovens § 20 anmodet taksationskommissionen om på grundlag af fredningsnævnets kendelse med de i det foregående nævnte ændringer at ville fastsætte erstatningen. Ved en den 29. oktober 1965 afholdt taksationsforretning, hvorunder taksationskommissionen har været bistået af grusgravejer, landinspektør A. H. Stolze Møller, har kommissionen derpå fastsat erstatningen til 17.000 kr.

Forpagter Vedkiærns advokat har nedlagt påstand om, at der tillægges ejeren et beløb til advokatomkostninger. Overfredningsnævnet finder imidlertid ikke, at der i sagen foreligger sådanne særlige omstændigheder, som kan begrunde, at der i denne sag tillægges erstatning for omkostninger til advokat.

Et kort, nr. SV 119, visende grænserne for det fredede areal på ca. 8 ha, er vedhæftet nærværende kendelse.

T h i b e s t e m m e s :

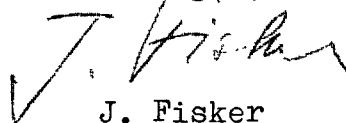
Den af fredningsnævnet for Svendborg amtsrådsreds den 25. marts 1965 afsagte kendelse vedrørende fredning af en del af matr.

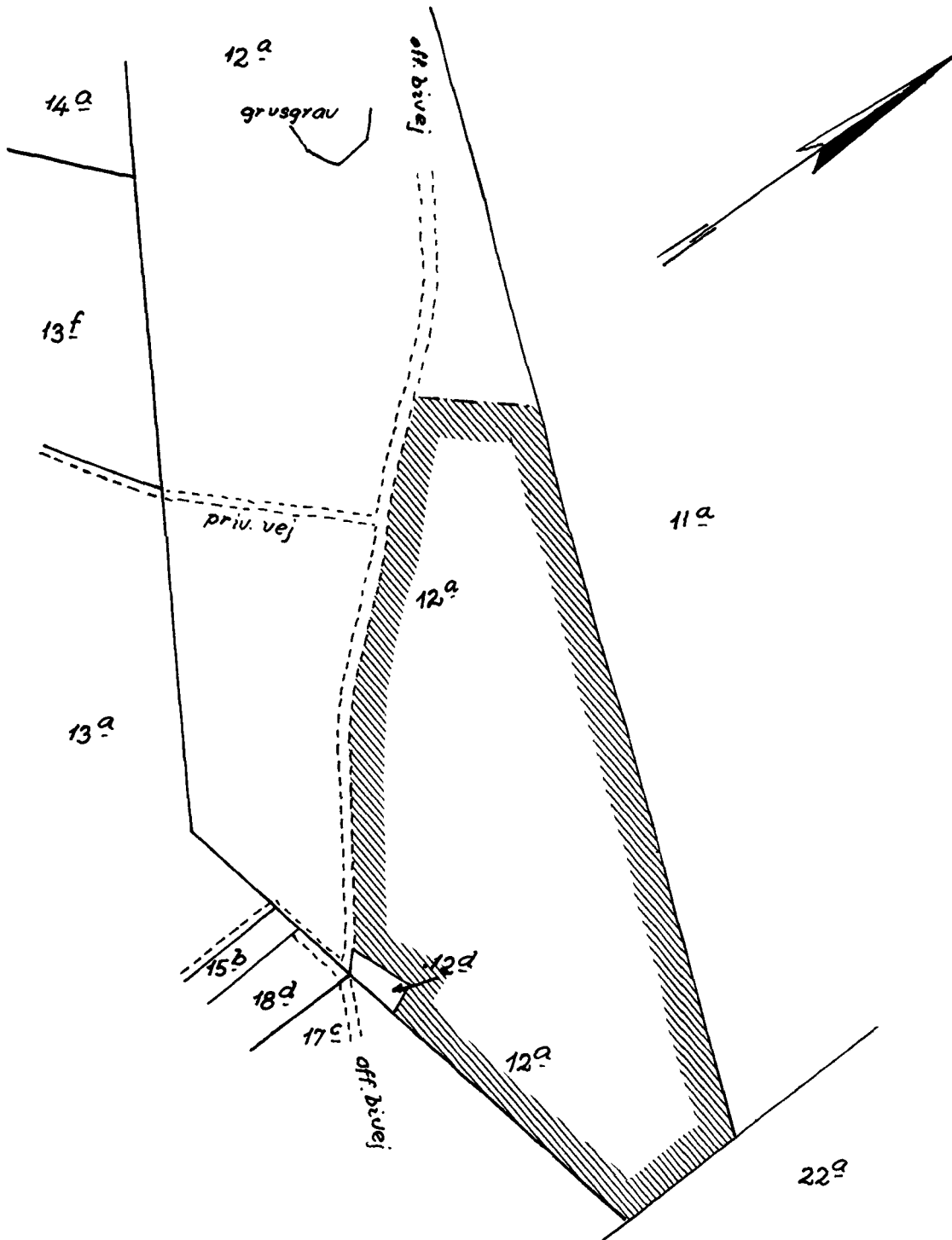
nr. 12a, Kogsbølle by, Vindinge sogn, stadfæstes med de af det foranstående følgende ændringer.

I erstatning udbetales til forpagter Hans A. Vedkiær, Tåruplunde pr. Frørup, et beløb på 17.000 kr. at forrente med 6% p. a. fra den 25.marts 1965, til betaling sker.


Erstatningsbeløbet udredes med 3/4 af statskassen og med 1/4 af Svendborg amtsfond og de i amtsråds kredsen beliggende købstadkommuner efter folketal i henhold til den senest offentliggjorte folketælling.

Udskriftens rigtighed bekræftes.


J. Fisker



1:4000

 fredet areal.

Naturfredningskonsulentens kontor
København d. 20-11-65.

By: Kogsbølle

Sogn: Vindinge

Plan nr. SV. 119.

FREDNINGSNÆVNET >

FREDNINGSNÆVNET
for Svendborg amtsrådsreds

U d s k r i f t

af

K E N D E L S E S P R O T O K O L L E N

C I T E R E T T O F N K . A F
29/12 1965

År 1965 den 25. marts kl. 10 afsagde fredningsnævnet
for Svendborg amtsrådsreds sålydende

K E N D E L S E

i

fredningssag nr. 71/1963

Fredning af en del af matr.nr.

12 a Kogsbølle by, Vindinge sogn.

Ved skrivelse af 2. april 1963 har Danmarks Naturfredningsforening for fredningsnævnet for Svendborg amtsrådsreds rejst fredningssag med hensyn til det på vedhæftede kort viste areal af matr.nr. 12 a af Kogsbølle by, Vindinge sogn, tilhørende forpagter Hans A. Vedkiær, idet det i skrivelsen anføres, at man fra den offentlige bivej, der fører over arealet, har en udsigt såvel mod nord som mod syd, der er af enestående skønhed og derfor i høj grad opfylder betingelserne for fredning efter naturfredningslovens § 1. Det hedder endvidere i skrivelsen:

"Fredningen bør gå ud på opretholdelse af status quo med forbud mod bebyggelse, udsigtsforstyrrende beplantning, ændring af terrænformerne, opstilling af skæmmende indretninger af enhver art, men arealet kan som hidtil dyrkes som landbrugsjord."

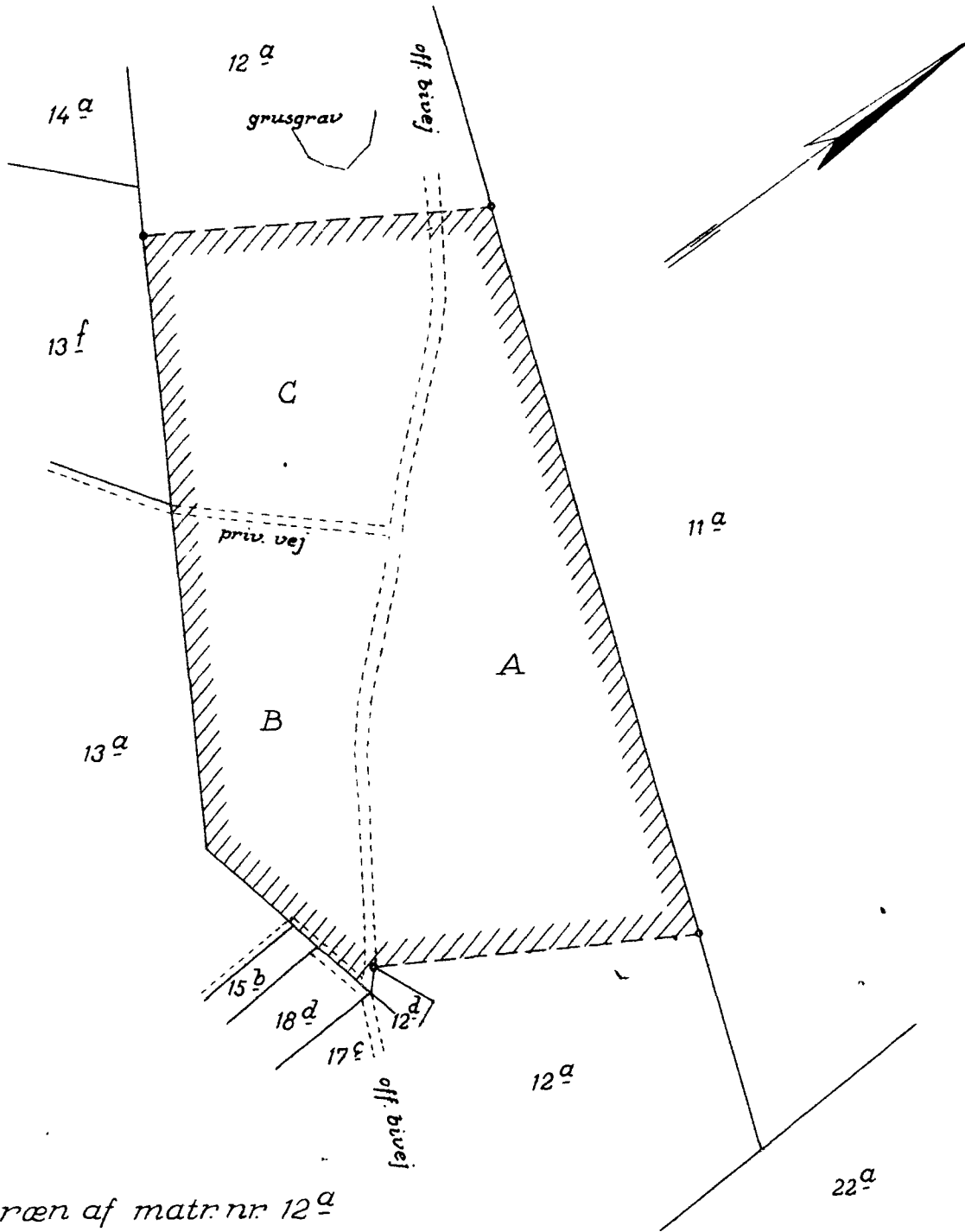
Meddelelse om sagens rejsning har været indrykket i

Areal excl. vej

Stk. mark. A	=	58300 m ²
-	-	B = 27500 -
-	-	C = 30000 -
		<hr/>
		115800 m ²

Akt: Skab nr.

(udfyldes af dommerkontoret)



Terræn af matr. nr. 12^a
 Kogsbølle By
 Vindinge Sogn
 Vindinge Herred
 Svendborg Amt

Udfærdiget i anl. af en fredningssag

Nyborg i marts 1965

1:4000

Jensen & Kjeldskov A/S.

P. Vestergaard Knudsen
 Landinspektør

Juiceminiatorlets temperaturregulator nr. 13

189 Høgsbølle
 attesteres herved. Nyborg d. 16. marts 1965
 Vindinge Sogn
 Navn: P. Vestergaard Knudsen

DISPENSATIONER>

Afgørelser – Reg. nr.: 03666.00

Dispensationer i perioden: 26-10-1978 - 10-01-2005

26/10.1978

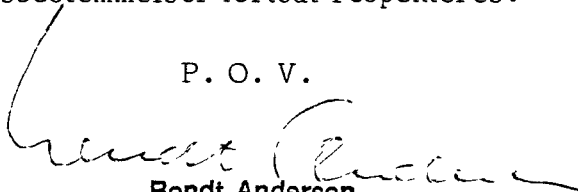
År 1978, den 26. oktober, afsagde overfredningsnævnet følgende

t i l l æ g s k e n d e l s e

i sagen 1796/65 om fredning af en del af matr.nr. 12 a, Kogsbølle by, Vindinge sogn i Nyborg kommune.

Fredningen skal ikke være til hinder for gennemførelsen af den ansøgte skelforandring, hvorved et areal på 2103 m² overføres fra matr.nr. 12 a til matr.nr. 12 d, Kogsbølle by, Vindinge sogn. Det er et vilkår herfor, at de på arealet tinglyste fredningsbestemmelser fortsat respekteres.

P. O. V.



Bendt Andersen
overfredningsnævnets formand

Dato: 10. januar 2005

Journal nr.: Frs. 46/2005

Advokat Anders Clausen
Stevnshøjvej 3
5800 Nyborg

Ved brev modtaget den 10. august 2005 har De som ejer af matr. nr. 12-d Kogsbølle by, Vindinge, ansøgt om fredningsnævnets godkendelse til arealoverførsel af et fredet areal på ca. 2.150 m² fra ejendommen matr. nr. 12-f Kogsbølle by, Vindinge.

Baggrunden for ansøgningen er, at der på naboejendommen matr. nr. 12-d skal opføres en bygning beliggende 2,5 meter parallelt med skellet til matr. nr. 12-f. Der er på den baggrund indgået en betinget købsaftale med adkomsthaveren til matr. nr. 12-f om køb af arealet, idet det er et ønske fra begge parter, at der i forbindelse med sprøjtning med gift m.v. i marken, hvor der dyrkes solbær, kan opretholdes en behørig afstand til beboelse. Arealoverførslen udgør ca. 2,5% af det samlede fredede areal.

Efter den oprindelige ansøgning ønskede ejeren principalt, at fredningen blev ophævet for et areal på 2.150 m², men subsidiært at der blev givet tilladelse til arealoverførsel med respekt af fredningskendelsens indhold.

Ved ejerens senere brev af 4. november 2005, hvilket blev bekræftet på et møde, som blev afholdt med ejeren den 10. november 2005, har ejeren frafaldet begæringen om ophævelse af fredningen og alene anmodet om godkendelse af arealoverførsel af det fredede areal på 2.150 m², således at fredningskendelsen respekteres, herunder at arealets karakter af landbrug opretholdes.

Ejendommen er fredet ved Overfredningsnævnets kendelse af 29. december 1965.

Det fremgår af Overfredningsnævnets kendelsesprotokol, at "arealet skal bevares i sin nuværende tilstand, således at dets karakter af landbrug opretholdes. Dog skal fredningen ikke være til hinder for, at forekomster af sten, grus eller fyld udgraves og borttransporteres, eller at der etableres sådanne anlæg, som er nødvendige for gravning af disse forekomster."

Formålet med fredningen har været at bevare udsigten fra den offentlige vej i retning mod Nyborg Fjord.

Udsigten beskrives som "enestående udsigt ud over de omliggende landskaber, Nyborg købstad, Storebælt og det fredede Holckenhavn Gods, og at denne udsigt er af en sådan betydning for almenheden, at den bør sikres ved fredning."

2001-1211/7-0001

Fredningsnævnet har afholdt møde og besigtigelse i sagen.

Fyns Amt har udtalt, at det vil være uheldigt at overføre en del af landbrugsarealet til et parcelhus, uanset om der tinglyses en deklaration om, at arealets karakter af landbrug skal opretholdes. Arealet må ikke anvendes til have. Amtet har herefter indstillet sagen til afslag.

Amtet har endelig udtalt, at en ophævelse af fredningen ikke kan finde sted, uden at der rejses en fredningssag.

Nyborg kommune har udtalt, at man ikke kan anbefale ophævelse af fredningen for det pågældende areal, men at kommunen intet har imod, at der gives tilladelse til arealoverførsel med respekt af fredningskendelsens indhold (udsigtsforhold), herunder at arealets karakter af landbrug opretholdes.

Danmarks Naturfredningsforening har udtalt, at man intet har at indvende imod, at der sker en arealoverførsel som ønsket, men man mener ikke, at der er nogen væsentlig begrundelse for at ophæve fredningsbestemmelserne for arealet.

Fredningsnævnets bemærkninger:

Fredningsnævnet meddeler herved, at nævnet ikke har indvendinger imod, at der sker arealoverførsel af ca. 2.150 m² fra matr. nr. 12-f således som beskrevet i ansøgningen, modtaget den 10. august 2005.

Tilladelsen er betinget af,

at der ved ejerens foranstaltning foretages tinglysning om, at det arealoverførte areal fortsat respekterer Overfredningsnævnets fredningskendelse af 29. december 1965,

at arealet fortsat skal have karakter af landbrug,

at der ikke må beplantes, således at der kommer en højere bevoksning end 1 meter, og

at der ikke må afsættes synlige skel i det fredede område, f.eks. ved etablering af levende hegn eller rækværk.

Under hensyn til disse betingelser, samt at der alene er tale om arealoverførsel af et lille areal på ca. 2.150 m², finder nævnet ikke, at tilladelsen strider mod fredningens formål.

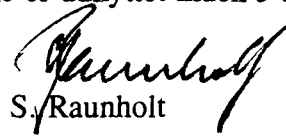
Fredningsnævnets afgørelse, der er enstemmig, er truffet i medfør af naturbeskyttelseslovens § 50, stk. 1.

Nævnets afgørelse kan i medfør af naturbeskyttelseslovens § 78, stk. 3, indbringes for Naturklagenævnet af de i samme lovs § 86 nævnte klageberettigede. Klagen indgives skriftligt til fredningsnævnet, der videresender klagen til Naturklagenævnet, jf. naturbeskyttelseslovens § 87, stk. 2.

Klagefristen er 4 uger fra den dag, afgørelsen er meddelt den klageberettigede.

Tilladelsen må ikke udnyttes, før ovennævnte frist er udløbet.

Tilladelsen bortfalder, såfremt den ikke er udnyttet inden 3 år efter, den er meddelt.


S. Raunholt

FREDNINGSNÆVNET FOR FYN

Christiansvej 41
5700 Svendborg
Tlf. 93 56 40 70

Nyborg Kommune v/Stina Phillip Voss
På vegne af ejeren Anders Clausen

fyn@fredningsnaevn.dk
www.fredningsnaevn.dk
J.nr. FN-FYN-14-2018
Dato: 16. september 2018

Afgørelse af 16. september 2018

Dispensation til udvidelse af eksisterende sø

Nyborg Kommune har ved mail af 29. juni 2018 på vegne af ejeren Anders Clausen anmodet om fredningsnævnets dispensation til udvidelse af en eksisterende sø med ca. 360 m² på ejendommen Stevnhøjvej 3, 5800 Nyborg, matr. nr. 12d Kogsbølle By, Vindinge.

Sagsfremstilling

Nyborg Kommune har i forbindelse med ansøgningen, der er vedlagt fotos og kort over det ansøgte oplyst følgende:

"Ejendommen er på 4.994 m² og beliggende i landzone og omfattet af fredningen "Ved Bøllevænge, Holckenhavn"

Udvidelse af søen ske inden for det fredede område.

Fredningens formål er "sikring af udsigt".

Det er Kommunens vurdering, at en udvidelse af søen ikke er i strid med formålet med fredningen. Såfremt der kan opnå dispensation fra fredningen og en tilladelse til udvidelse af en eksisterende sø jf. Naturbeskyttelsesloven, er Kommunen indstillet på at meddele landzonetilladelse."



På kortet er placeringen af det ansøgte vist med en rød prik.

Fredningen

Området er omfattet af Overfredningsnævnets afgørelse af 29. december 1965 om fredning af en del af matr. nr. 12a, Kogsbølle By.

Fredningen indeholder følgende bestemmelser af relevans for sagen:

"Area1et skal bevares i sin nuværende tilstand, således at dets karakter af landbrug opretholdes. Dog skal fredningen ikke være til hinder for, at forekomster af sten, grus eller fyld udgraves og borttransporteres, eller at der etableres sådanne anlæg, som er nødvendige for gravning af disse forekomster. Efter afslutning af en eventuel udnyttelse planeres arealerne. Der må ikke opføres nogen bygninger eller anbringes boder, skure, master, telte m.m., ligesom der ikke må foretages beplantning med skovtræer."

Høring

Miljøstyrelsen har i mail af 17. juli 2018 udtalt følgende:

"Det ansøgte vil efter Miljøstyrelsens vurdering ikke medføre beskadigelse/ødelæggelse af plantearter eller yngle- eller rasteområder for de dyrearter, der fremgår af habitatdirektivets bilag IV.

Ansøgningen giver ikke Miljøstyrelsen anledning til yderligere bemærkninger."

Friluftsrådets Kreds Fyn Nord har i mail af 15. juli 2018 udtalt, at Rådet er enig i Nyborg Kommunes vurdering.

Danmarks Naturfredningsforeningen og Dansk Ornitologisk Forening har valgt ikke at udtale sig.

Fredningsnævnets begrundelse og afgørelse

Et enigt fredningsnævn finder, at den ansøgte udvidelse af søen ikke er i strid med fredningens formål. Et enigt fredningsnævn meddeler derfor dispensation i overensstemmelse med det ansøgte.

Dispensationen er givet i medfør af naturbeskyttelseslovens § 50, stk. 1.

Under henvisning til Miljøstyrelsens høringssvar er naturbeskyttelseslovens § 50, stk. 2 og stk. 3 ikke til hinder for den meddelte dispensation.

Der kan klages over denne afgørelse til Miljø- og Fødevarerklagenævnet. Klagefristen udløber 4 uger efter, at afgørelsen er meddelt.

Klage skal ske via nævnets klageportal, som der linkes til på www.nmkn.dk, hvor der også er nærmere vejledning i klageproceduren, se www.nmkn.dk/klage/hvordan-klager-du.

Det er en betingelse for Miljø- og Fødevarerklagenævnets behandling af en klage, at den, der klager indbetaler et gebyr på 900 kr. for privatpersoner og 1.800 kr. for virksomheder og organisationer. Der kan findes nærmere vejledning om betaling af klagegebyr på Nævnenes hus' hjemmeside www.naevneneshus.dk og www.nmkn.dk.

Tilladelsen må ikke udnyttes før klagefristen er udløbet, eller behandling af en eventuel klage måtte være afsluttet.

Tilladelsen bortfalder, hvis den ikke er udnyttet inden 3 år efter, den er givet, jf. naturbeskyttelseslovens § 50, stk. 1, jf. § 66, stk. 2.

A handwritten signature in blue ink, appearing to be 'Anni Højmark', written in a cursive style.

Anni Højmark
formand