

Afgørelser – Reg. nr.: 03591.00

Fredningen vedrører: Færker Odde

Domme

Taksationskommissionen

Naturklagenævnet

Overfredningsnævnet 24-05-1968

Fredningsnævnet 09-01-1965

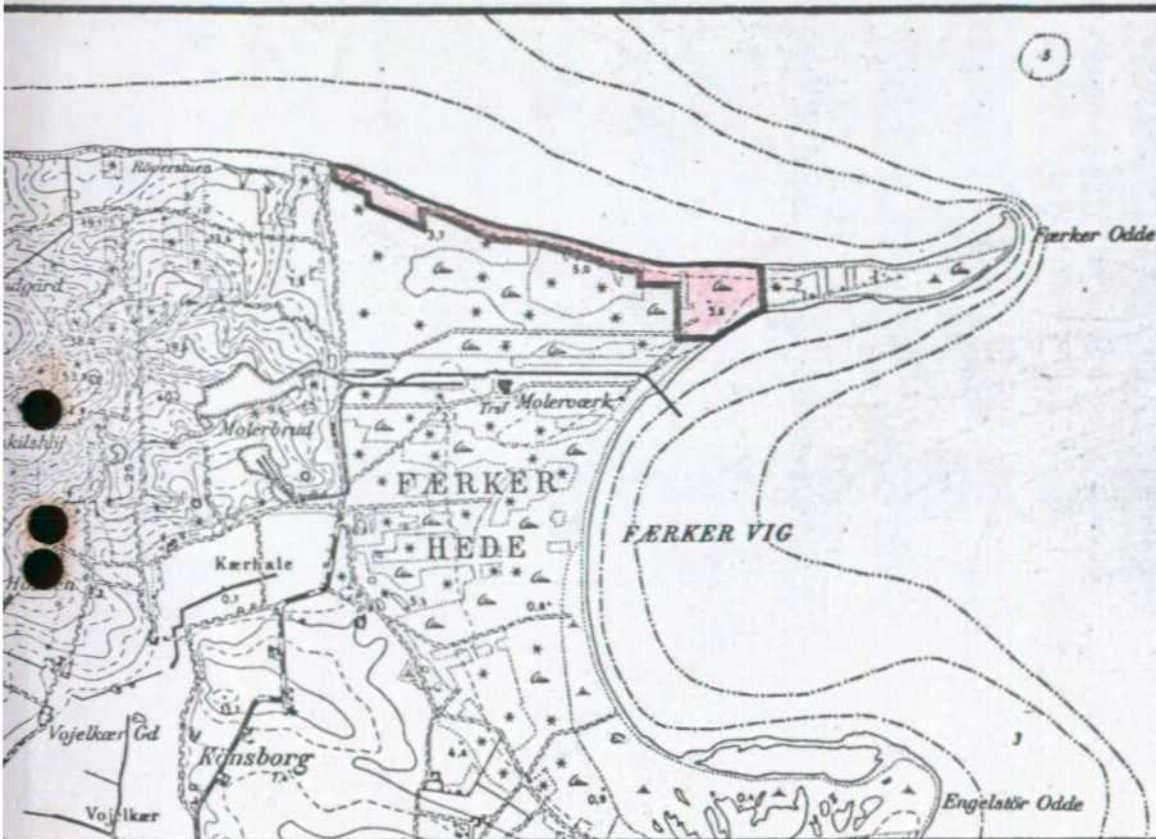
Kendelser

Deklarationer

OVERFREDNINGSNÆVNET >

Lokalitet : Færkør Odde - Fur.

Kommune : Sundsøre.



J.nr. : 1:25.000 - 1216 IV SV Fr.nr. : P 5 - 1200 Fr. 9.

Areal : ca. 11 ha. Fredet: FNK 9.1.1965
OFNK 24.5.1968

Formål : Åbne arealet for offentligheden.

Indhold : Der henvises til OFNK af 24.5.1968 side 2-3, jfr. side 14.

Ejer : Private og kommunen.

Påtaleret : Fredningsnævnet og Fur sogneråd.

U D S K R I F T

af

OVERFREDNINGSNÆVNETS KENDELSESPROTOKOL

=====

År 1968, den 24. maj , afsagde Overfredningsnævnet følgende

k e n d e l s e

i sagen nr. 1783/65 vedrørende fredning af arealer ved Færkør Odde på Fur.

Den af fredningsnævnet for Viborg amtsrådsreds den 9. januar 1965 afsagte kendelse er sålydende:

"Den 6. november 1961 vedtog fredningsnævnet for Viborg amtsrådsreds på eget initiativ at rejse sag om fredning af Færkør Odde på Fur.

Offentlig bekendtgørelse herom har været indrykket i Statstidende den 1. februar 1962.

Nævnet har holdt møde om sagen den 23. januar, 26. februar, 29. oktober 1962, den 15. juli 1963 og 28. maj 1964 og har herunder foretaget besigtigelser samt forhandlet med lodsejerne.

Nævnets medlemmer har været, formanden, dommer H. Grundtvig, Viborg, som amtsvalgt medlem amtsvejinspektør V. Rasmussen, Viborg, og som sognevalgt medlem først købmand Svarre og senere gårdejer Vagn Villadsen, Fur.

Fredningsforslaget har omfattet dele af følgende matrikelnumre af Fur Ø, Fur sogn:

12 b, 12 a, 12 f, 12 e, eller efter udstykning foretaget den 19. juli og 18. april 1962 de fra disse matrikelnumre fraskilte parceller: 12 æ, 12 x, 12 z og 12 y, hvortil Fur kommune nu har erhvervet tinglyst adkomst,

8 f tilhørende Thøger Jensen,

8 l, 9 d, 10 c, 11 h, 11 g, 8 k, samt det tidligere matr.nr. 18 f (den østlige spids af odden), der nu er inddraget under 6 d, tilhørende A/S Dansk Moler Industri, og

9 b tilhørende Aksel Johs. Mikkelsen.

Nævnet har under sagens gang vedtaget at udtale:

Af hensyn til befolkningens friluftsliv er det af væsentlig betydning for almenheden, at der åbnes adgang for almenheden til ophold og badning på følgende arealer:

En strimmel på 25 meter i dybde regnet fra overkanten af skrænten imod nordstranden og begyndende ved vestskellet af matr. nr. 12 x og derfra imod øst over 12 z, 12 y, 8 f, 8 l, 9 d, 10 c, 11 h, 11 g, 10 e, 9 b, 8 k, 12 æ. For så vidt angår selve odden, det tidligere matr.nr. 18 f, begrænses arealet til den del af det nuværende matr.nr. 6 d, som ligger øst for matr.nr. 12 æ og dettes østskel forlænget til stranden imod syd.

Det således beskrevne areal tænkes fredet på følgende vilkår:

Arealet fredes i sin nuværende tilstand, og det er derfor ikke tilladt varigt eller midlertidigt at opføre bygninger af nogen art, opsætte boder, skure, ledningsmaster eller andre efter fredningsnævnets skøn skæmmende indretninger, eller at anbringe telte, beboelsesvogne eller lignende.

Det skal ikke være tilladt at foretage afgravning eller påfyldning på arealet eller at henkaste affald og papir på dette.

Det skal ikke være tilladt at foretage yderligere beplantning på arealet, men de allerede foretagne beplantninger skal kunne hugges og genplantes som led i driften af plantagearealerne.

Der tillægges almenheden ret til ophold og badning fra det foran beskrevne areal.

Færdsel med motorkøretøj er kun tilladt på de udlagte veje til kommunens arealer på matr.nr. 12 æ og parcellerne matr. nr. 12 x, 12 z og 12 y, og kun på disse må henstilles motorkøretøjer.

Henstilling af biler, motorcykler, knallerter og cykler på den øvrige del af arealet er ikke tilladt.

Teltslagning på det fredede areal er ikke tilladt, ligesom tobaksrygning eller anden brug af åben ild i plantageområderne eller de lyngklædte dele af arealet ikke er tilladt.

Enhver, der opholder sig på arealet, skal være pligtig at overholde de til enhver tid af fredningsnævnet efter forhandling med sognerådet og lodsejerne givne ordensforskrifter.

Fredningsbestemmelserne tinglyses på de pågældende matrikelnumre med fredningsnævnet og Fur sogneråd som påtaleberettigede.

For så vidt angår den del af matr.nr. 6 d, som herefter omfattes af fredningsbestemmelserne modificeres disse således, at bestemmelsen om afgravning og opfyldning ikke skal være til hinder for ralgravning, såvel til ejerens eget brug som til egentlig industriel udnyttelse.

Den almenheden tillagte ret til færdsel og ophold gælder ikke de beplantede arealer af matr.nr. 6 d, som ejeren skal være berettiget til at hegne, men dog således, at der indenfor strandbredden friholdes en mindst 3 meter bred strimmel af det græsbevoksede areal til færdsel og ophold.

Færdsel og ophold med hunde på de fredede arealer skal ikke være tilladt.

Det tilføjes, at fornævnte vilkår har været genstand for grundig drøftelse med lodsejerne, og at nævnet på flere punkter har indskrænket sit oprindelige forslag til det nu foreliggende.

Fur sogneråd har akcepteret forslaget og ikke krævet erstatning.

Sognerådsformanden har udtalt, at kommunens arealer - de nu udstykkede parceller matr.nr. 12 x, 12 z, 12 y og 12 æ - antagelig for tiden er tilstrækkelige til at dække behovet for ophold ved stranden, men det er vanskeligt at bedømme, hvor længe disse arealer vil være tilstrækkelige.

Danmarks Naturfredningsforening har udtalt, at man fandt det meget ønskeligt at åbne kystarealet for almenheden til ophold, badning og kystfiskeri, og at antallet af besøgende på Fur er i disse år stærkt stigende.

Lodsejerne Thøger Jensen og Aksel Johs. Mikkelsen har protesteret imod fredning og har krævet erstatning.

A/S Dansk Moler Industri har protesteret stærkt imod fredning og har såvel skriftlig som mundtlig udførligt begrundet deres protest.

Selskabet har for det første hævdet, at behovet for adgang til stranden er dækket ved de af kommunen købte arealer. Dernæst har det fremhævet den betydelige brandfare, der vil opstå ved offentlighedens adgang til arealet, en fare, der rammer såvel bevæksning som fabrikken selv. Det må også forventes, at det nuværende læbælte imod nord vil lide overlast på forskellig vis.

Det bemærkes, at aktieselskabet har foreslået et magelæg imellem det daværende matr.nr. 12 b og de af selskabets parceller, der ligger op til kommunens arealer imod vest. Herved kunne opnåes, at almenhedens arealer kunne blive samlet, og at selskabet kunne be-

holde de østlige arealer uforstyrret. Nævnet har afventet et resultat af forhandlingerne herom, men disse er bristet.

Nævnet har overvejet de af selskabet fremførte protester, men har fundet det rimeligt i betragtning af det voksende behov for strandadgang for almenheden at åbne denne adgang hertil på de foran anførte vilkår. Nævnet har herved også lagt vægt på, at der i forvejen fører en offentlig tilgængelig vej igennem de af selskabet ejede arealer og ud til kommunens areal imod øst, matr. nr. 12 æ.

Det bemærkes, at nævnet ikke har ment at kunne udvide fredningen til den fulde dybde af de af kommunen ejede arealer af matr. nr. 12 x, 12 æ, 12 z og 12 y.

Vedrørende erstatningskrav bemærkes, at Thøger Jensen har ønsket samme erstatning som de øvrige lodsejere.

Aksel Johs. Mikkelsen har krævet 1.000 kr. i erstatning for nedsat værdi som sommerhusgrund samt for indgreb i hans ejendomsret.

Af Hedeselskabet er afgivet sålydende erklæring af 24. august 1963:

"I skrivelse af 29. maj 1963 fra højesteretssagfører Henrik Bache, København, til fredningsnævnet for Viborg amtsrådsreds er fremført erstatningskrav fra Dansk Moler Industri A/S i anledning af den bebudede fredning, der bl.a. omfatter et 25 m bredt bælte langs den nordvendte kyststrækning. På de pågældende arealer findes en bevoksning af bjergfyr, der yder et fortrinligt læ for de syd for liggende arealer, idet den på stedet hårdeste vindpåvirkning kommer fra NV direkte ude fra Limfjorden.

Dansk Moler Industri hævder, at det, for opnåelse af tilstrækkelig lævirkning for de arealer, der ønskes inddraget til landbrug,

vil være nødvendigt at bibeholde bjergfyrbbevoksningen på et 25 m bredt bælte syd for den for offentligheden åbnede bræmme på 25 m.

Som bekendt er det ideelle læhegn et enkeltrækket hegn med en hulprocent på 40-50. Et sådant idealhegn kan imidlertid ikke etableres under de barske vækstvilkår, der hersker på nordkysten af Fur. Under disse omstændigheder må et læbælte gøres ekstraordinært bredt, for at der kan opnås tilstrækkeligt højde, tæthed og stabilitet. Imidlertid vil det læbælte på 25 m, som Dansk Moler Industri agter at bevare, efter min formening blive ødelagt i løbet af en kort årrække, idet træerne i det yderste 25 m-bælte på grund af publikums færden vil gå ud (rodtryk, afbrækning af unge skud m.v.). Den indenfor værende bevoksning bliver da udsat for en øget og skadelig vindpåvirkning (bl.a. undertræk), og træerne vil følgelig gå ud. Disse visne træer vil ikke yde det tilstræbte læ, men fremtræder derimod som et yderst brandfarligt materiale.

Skal der derfor skabes et varigt læbælte for det projekterede landbrugsareal, må et mindstekrav være som følger.

Indenfor det offentligt tilgængelige område må etableres en mindst 15 m bred brandlinie, der stedse må holdes fri for vegetation. Dernæst må plantes et ca. 15 m bredt bælte med ca. 10 rækker lætræer. Udgifterne til etablering af et sådant 15 m bredt læbælte vil formentlig beløbesig til ca. 5,00 kr. pr. løbende meter.

Det vilsige, at der til brandlinie og læbælte vil medgå en bræmme på mindst 30 meters bredde."

Dansk Moler Industri har ved sin advokat højesteretssagfører H. Bache i skrivelse af 12. maj 1964 gjort følgende erstatningskrav gældende:

A. Skellet mellem det areal, der åbnes for offentligheden, og den resterende del af mine mandanters parceller mod nordkysten udgør ifølge landinspektørens opmåling 905 m, hvorfor udgifter til et tilstrækkeligt hegn, der i min redegørelse af 29. maj f.å. er ansat til 5 kr. pr. løbende meter, vil udgøre

a. langs parcellerne ved nordkysten kr. 4.525,00

Denne udgift var i mit forannævnte indlæg sat væsentlig højere, hvilket skyldtes, at der også var medregnet udgift til hegning af de tilbageværende parcellers øvrige sider. Jeg har gjort mine mandanter opmærksom på, at dette ikke bør medtages under nærværende post, hvorfor beløbet som nævnt er nedsat, hvorimod sådan indhegning af parcellernes øvrige sider må medregnes under nedennævnte post for almene ulemper.

b. vedrørende hegning omkring den beplantede del af odden fastholdes det tidligere opgjorte erstatningskrav med " 4.000,00

idet der i så henseende er foretaget en mere skønsmæssig beregning af hegnets antagelige længde under hensyn til, hvilke dele af odden der allerede er beplantede og som herudover egner sig til beplantning

transport

kr. 8.525,00

transport kr. 8.525,00

B. Det areal, som fratages mine mandanter ved den påtænkte fredning, opgøres på følgende måde:

Der fredes og åbnes for offentligheden en bræmme i en dybde af 25 m

Indenfor denne må der ifølge Hedeselskabets anvisning vedligeholdes en renholdt brandlinie på 15 m

Indenfor denne brandlinie må ligeledes ifølge Hedeselskabets anvisning plantes et læbælte på 15 m
55 m

Hvis der ikke gaves offentligheden adgang, var det af hensyn til udnyttelse som landbrug alligevel nødvendigt at opretholde et læbælte, som efter de hidtige erfaringer vil optage en dybde af 20 m

netto mister mine mandanter således et areal på en dybde af 35 m

Da kyststrækningen som ovenfor angivet udgør 905 meters længde, drejer det sig om et areal på 31.675 m², hvilket efter den i den foreløbige erstatningsopgørelse ansatte grundpris af 66 øre pr. m² for landbrugsjord, (betalt ved mine mandanters køb af matr. nr. 14 p) udgør en værdi af

kr. 20.905,00
transport kr. 29.430,00

transport kr. 29.430,00

- C. Som anført i forrige indlæg måtte mine mandanter under fredningssagens gang aflægge den fra lejet udrømmede overjord ved værket, indtil man fik tilladelse til efter nævnsmødet den 29. oktober 1962 at fortsætte udlægningen af fyld på arealerne. Fornyet pålæsning og udkørsel af dette kvantum vil medføre en merudgift af mindst kr. 12.645,00
- D. Forsinkelsen af udnyttelsen af dette areal i et år vil som opgjort i forrige indlæg medføre et tab af " 4.400,00
- E. Udgiften til plantning af læbælte angives af Hedeselskabet som 5 kr. pr. løbende meter eller for ovennævnte strækning af 905 m " 4.525,00
- F. For generelle ulemper i forbindelse med fredningens gennemførelse må der tillægges mine mandanter et beløb fastsat efter nævnets skøn, i hvilken henseende den tidligere nedlagte påstand forhøjes til 50.000,00
- I alt erstatningskrav kr. 101.000,00

Fur sogneråd har i skrivelse af 28. oktober 1963 udtalt:

"Om de i fredningssagen omhandlede arealers egnethed som landbrugsjord, må man udtale, at disses landbrugsværdi er meget ringe i den eksisterende tilstand. Ved påfyldning af afrømmet overjord vil imidlertid sikkert kunne opnåes at danne en skjold, hvor

der - under gunstige vejrforhold - kan avles landbrugsprodukter, der egner sig for skarp sandjord.

Om erstatningskravets størrelse skal man bemærke, at man finder det urimeligt højt, i betragtning af, at ejerne næppe har betalt over 1.500 - 2.000 kr. pr. ha., da man købte, inden for de sidste 10 år."

Til de enkelte erstatningskrav fra selskabet skal nævnet bemærke:

A. vedr. hegn.

- a. Nævnet kan tiltræde, at der for hegn langs parcellerne ved nordkysten i erstatning ydes kr. 4.525,00
- b. I erstatning for hegn omkring den beplantede del af odden tilkendes skønsmæssig " 2.000,00

B. Erstatning for fredet areal på 31.675 m²

Nævnet må for sit vedkommende anse det for tvivlsomt, om det er nødvendig med så bredt et brandbælte, som angivet i Hedeselskabets erklæring. Nævnet finder det ligeledes tvivlsomt, i hvor stor udstrækning det fredede areal ville være blevet dyrket af selskabet indenfor en overskuelig årrække.

Efter alt foreliggende finder nævnet, at erstatning passende kan sættes til 2.000 kr. pr. ha. eller afrundet til " 6.000,00

C. Erstatning for fornyet pålæsning og udkørsel af overjord.

Nævnet finder kravet udokumenteret og kan følgelig ikke give erstatning på dette punkt.

D. Erstatning for forsinkelse.

Nævnet finder, at erstatning passende kan sættes til " 2.000,00
transport kr. 14.525,00

transport kr. 14.525,00

E. Erstatning for udgifter til læbælte.

Nævnet finder den krævede erstatning passende og tilkender følgende

" 4.525,00

F. Erstatning for generelle ulemper.

Ved bedømmelsen af dette krav må nævnet lægge vægt på, at der på grund af de tilgrænsende offentlige arealer og den offentlig tilgængelige vej til disse i forvejen må bestå en vis ikke ubetydelig brandfare.

Nævnets flertal finder, at erstatning under punkt F passende kan sættes til

" 10.000,00

kr. 29.050,00

I erstatning til Thøger Jensen findes der at kunne tilkendes

kr. 1.000,00

og til Aksel Johs. Mikkelsen

kr. 1.250,00

Af de tilkendte erstatningsbeløb vil der være at tilkende renter 6% p.a. fra nærværende kendelses afsigelse at regne.

Der er ikke af panthavere eller andre ifølge tingbogen berettigede fremsat krav på udbetaling af de tilkendte erstatninger."

Konklusionen er sålydende:

"En 25 meter dyb bræmme af nordkysten af Færkør Odde på Fur regnet fra overkanten af skrænten imod stranden og løbende i en længde af 905 meter fra vestskellet på matr.nr. 12 x, Fur Ø, Fur sogn, til østskellet af matr.nr. 12 æ, fredes på vilkår som ovenfor bestemt.

Tillige fredes den del af matr.nr. 6 d, der ligger øst for matr.nr. 12 æ og dets østskel forlænget til stranden imod syd, alt

på vilkår som foran bestemt.

I erstatning tilkendes der

1. A/S Dansk Moler Industri	kr. 29.050,00
2. Thøger Jensen	" 1.000,00
3. Aksel Johs. Mikkelsen	" 1.250,00

De tilkendte erstatninger forrentes med 6 % p.a. fra afsigelse af denne kendelse at regne.

Af erstatningsbeløbene udredes 3/4 af statskassen og 1/4 af amtsfonden og de i amtsråds kredsen beliggende købstadkommuner efter folketal i henhold til den senest offentliggjorte folketælling.

Anke til Overfredningsnævnet skal ske inden 4 uger fra denne kendelses forkyndelse.

Dissens.

Een af de voterende stemmer for, at den A/S Dansk Moler Industri tilkendte ulempeerstatning under punkt F forhøjes til 20.000 kr."

Kendelsen er forelagt Overfredningsnævnet i medfør af naturfredningslovens § 19, 3, hvorhos den er indanket af Dansk Moler-Industri A/S ved højesteretssagfører H. Bache.

Overfredningsnævnet har foretaget besigtigelse den 27. september 1965 og den 14. september 1966, ved hvilken lejlighed der forhandles med den ankende samt med repræsentanter for Fur kommune, fredningsnævnet for Viborg amtsråds kreds, fredningsplanudvalget for Ålborg og Viborg amter samt Danmarks Naturfredningsforening. Ved mødet

den 14. september 1966 var endvidere ejeren af matr.nr. 12 d Fur Ø og sogn, vognmand Frede Mortensen, efter tilsigelse til stede.

Overfredningsnævnet har besluttet at stadfæste nævnets kendelse, dog med visse efter forlig med Dansk Moler-Industri (DMI) fastsatte ændringer, således at selve odden, der i sin helhed er dækket af den i naturfredningslovens § 25, 1, omhandlede byggelinie, udgår af fredningen, hvis hovedindhold i øvrigt bliver at etablere et offentligt opholds- og badeareal mellem de allerede eksisterende Fur kommune tilhørende badestrande.

Fredningens grænser:

Fur kommunes arealer i den vestlige ende, matr.nr. 12 x, 12 z og 12 y fredes i det omfang, som er bestemt ved fredningsnævnets kendelse.

Boelsmand Thøger Jensens ejendom, matr.nr. 8 f, hvoraf en del er udstykket som matr.nr. 8 n, tilhørende fru Helga Bådsgård: Fredningen udvides, således at sydgrænsen forløber i en afsvænd fra 50 m fra skræntoverkanten.

Dansk Moler-Industris arealer fra matr.nr. 8 l til matr.nr. 8 k inclusive, hvorved bemærkes, at tidligere matr.nr. 9 b, nu 9 e, ejes af molerselskabet: Fredningen følger skræntoverkanten, dog at der i hver ende af selskabets arealer herudover landværts skrænten fredes to "lommer", efter forhandling med selskabet afsat således, at den vestlige strækker sig 100 m i længden og 50 m i dybden, medens den østlige strækker sig gennem hele matr.nr. 8 k, d.v.s. knap 110 m i længden og knap så dyb som den vestlige, jfr. nærmere det kendelsen vedføjede kort.

Fur kommunes areal i den østlige ende, som afslutter fredningen mod øst: Fredningen udstrækkes til at omfatte hele matr.nr.

12 æ.

Vognmand Frede Mortensens ejendom matr.nr. 12 d Fur Ø og sogn fredes i sin helhed.

Den DMI tilhørende ejendom mod øst matr.nr. 6 d: Af denne ejendom fredes alene den del, der ligger syd for matr.nr. 12 æ og 12 d mellem disse matrikulsnumre og kysten mod syd.

Fredningens indhold:

Matr.nr. 6 d: Denne ejendom pålægges alene den servitut, at beplantningen skal holdes under en sådan højde, at den ikke hindrer den frie udsigt fra matr.nr. 12 æ og 12 d til kysten mod syd. De i henhold til naturfredningslovens §§ 23 og 25 gældende rådighedsindskrænkninger påvirkes ikke af fredningen.

Samtlige øvrige arealer åbnes for offentlighedens ophold og badning og fredes i øvrigt som angivet i fredningsnævnets kendelse foran side 2-3. Fur kommune opsætter tydelige opslag om kendelsens forbud mod færdsel med og henstillen af motorkøretøjer, knallerter og cykler (bortset fra parkeringsarealet, jfr. nedenfor), samt mod færdsel og ophold med hunde, teltslagning, tobaksrygning og anden brug af åben ild på de fredede arealer. Opslagene skal godkendes af fredningsnævnet. Fredningen er ikke til hinder for opførelse af en toiletbygning efter indhentet godkendelse fra fredningsnævnet med hensyn til udseende og placering og ej heller for indretning af parkeringsplads, der vil være at hegne med almindeligt hegn. Placering af toiletbygning søværts strandbyggelinien vil kræve kulturministeriets tilladelse.

Erstatningens størrelse:

Der er opnået forlig med Dansk Moler Industri om, at der tillægges selskabet 5.500 kr. med renter 6 % p.a. fra den 9. januar 1965 til hegning langs nordparcellerne, og at beplantningsservitutten

på matr.nr. 6 d pålægges uden erstatning, medens der ikke i øvrigt foreligger forlig med selskabet, således at erstatningsspørgsmålet i øvrigt afgøres af den i naturfredningslovens § 20 omhandlede taksationskommission. Der er ej heller opnået forlig med ejeren af matr.nr. 12 d, og under hensyn hertil har Overfredningsnævnet henvist erstatningsfastsættelsen også for denne ejendom samt for del af matr.nr. 8 f og 9 e til taksation.

Ved taksationsforretning den 20. juni og 10. november 1967 er erstatningerne fastsat således:

Del af matr.nr. 8 f, nu 8 n, Fur Ø og sogn,
Fru Helgå Bådsgård, Rosenvængets Alle 10²,
København Ø 2.000 kr.

Matr.nr. 8 l, m.fl., sammesteds,
Dansk Moler Industri A/S, Nykøbing Mors,
v/højesteretssagfører Henrik Bache,
H.C. Andersens Boulevard 38,
København V 24.500 "
inclusive hegnsudgift ifølge aftale 5.500 kr.

Matr.nr. 9 b, nu 9 e, sammesteds,
Tidl. ejer: Aksel Johs. Mikkelsen,
Fur 500 "

Matr.nr. 12 d, sammesteds,
Vognmand Frede Mortensen,
Nederby, Fur 10.000 "

Det bemærkes, at erstatningsbeløbet ifølge skrivelse af 15. december 1967 fra boelsmand Thøger Jensen vil være at udbetale til fru Helga Bådsgård.

Med Fur kommune er opnået forlig om fredning uden erstatning dog således, at der tillægges kommunen 15.000 kr. til vedligeholdelse af den til matr.nr. 12 æ, Fur Ø og sogn, førende vej.

Et kort, nr. Vi 124, visende det fredede areal, der i alt andrager ca. 11 ha, er vedhæftet nærværende kendelse.

T h i b e s t e m m e s:

Den af fredningsnævnet for Viborg amtsrådsreds den 9. januar 1965 afsagte kendelse stadfæstes med de af det foranstående følgende ændringer.

I erstatning udbetales:

Fru Helga Bådsgård, Rosenvængets Alle 10, 2., København Ø	2.000 kr.
Dansk Moler Industri A/S, v/højesteretssagfører Henrik Bache, H.C. Andersens Boulevard 38,V. ifølge fuldmagt	24.500 "
Aksel Johs. Mikkelsen, Fur	500 "
Vognmand Frede Mortensen, Nederby, Fur	10.000 "
	<hr/>
	I alt 37.000 kr.

at forrente med 6 % p.a. fra den 9. januar 1965 til betaling sker.

Til Fur kommune, Fur, udbetales 15.000 kr., der ikke forrentes.

Ovennævnte beløb udredes med 3/4 af statskassen og 1/4 af Viborg amtsfond og de i amtsrådsredsen beliggende købstadkommuner i henhold til de senest offentliggjorte folketællinger.

Udskriftens rigtighed
bekræftes.

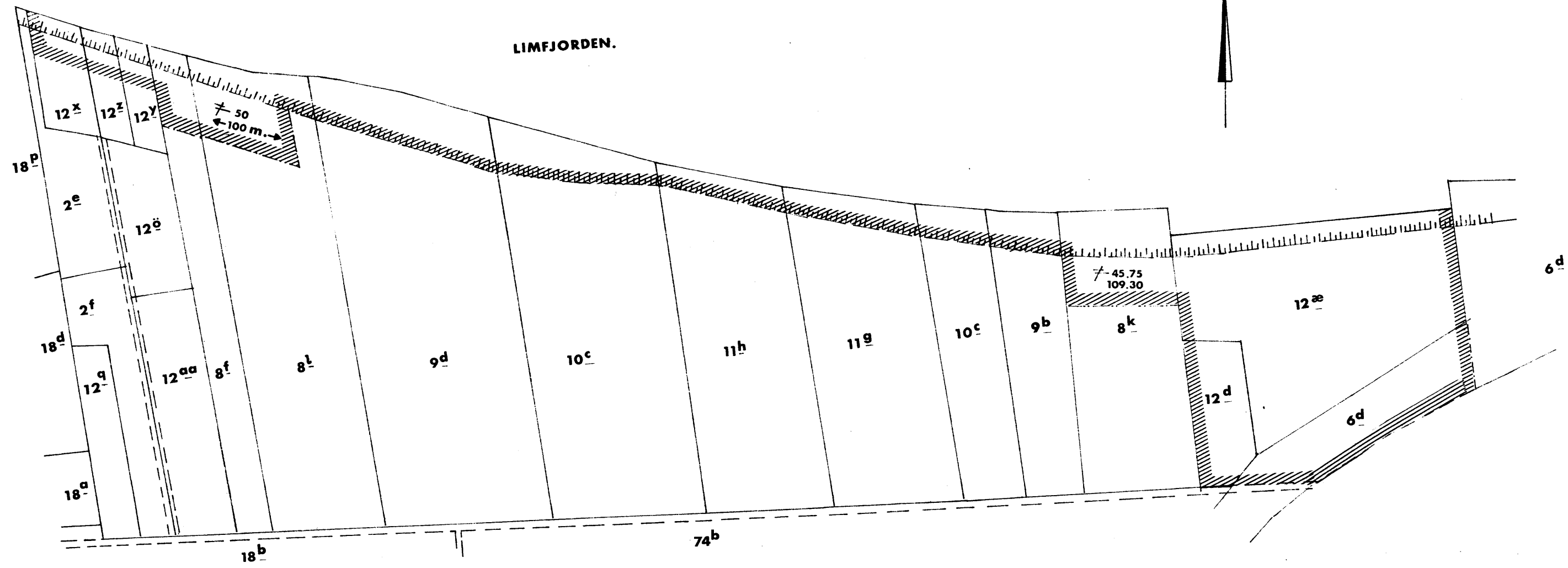
B. Andersen
B. Andersen

FREDNINGSNÆVNET >

K E N D E L S E
afsagt den 9' januar 1965
i sagen om
fredning af Færkør odde på Fur.

CITERET I OFN K
AF
24/5 1968


KORT>



FUR SOGN, HARRE HERRED, VIBORG AMT.

FREDNINGSGRÆNSE

MÅL. 1:4000.



Naturfredningskonsulentens kontor København d. 27-7-1967.
By: <i>FUR Ø.</i>
Sogn: <i>FUR SOGN.</i>
Plan nr: VI 124.

DISPENSATIONER>

Afgørelser – Reg. nr.: 03591.00

Dispensationer i perioden: 27-05-2005

SCANNET

Skov- og Naturstyrelsen
22 JUNI 2005

Udskrift
af
forhandlingsprotokollen for fredningsnævnet
for Viborg amt

LW.

Den 27. maj 2005 holdt Fredningsnævnet for Viborg amt møde på Grønningøre.

Mødt var formanden, dommer Knud S. Lund, Thisted, og det amtsrådsvalgte medlem Anton Kirk Toft, Redsted, og det kommunalbestyrelsesvalgte medlem Hans Mikkelsen, Fur.

Der foretoges:

Sag nr. VaF 12/2005

Ansøgning om tilladelse til udførelse af projekt vedrørende handicapvenlig adgang til stranden ved Færkør Odde, Fur, omfattet af fredningen af arealer ved Færkør Odde. Projektet omfatter nedlægning af stålriste til kørestolsbrugere samt opstilling af borde og bænke.

Der fremlagdes:

1. Skrivelse af 8. april 2005 med bilag fra Viborg Amt.

Efter en drøftelse, meddelte fredningsnævnet tilladelse til det ansøgte.

Tilladelsen bortfalder, hvis den ikke er udnyttet inden 3 år efter, at den er meddelt, eller ikke har været udnyttet i tre på hinanden følgende år.

Afgørelsen kan efter naturbeskyttelseslovens kapitel 12 indbringes for Naturklagenævnet af blandt andet den, der har begæret Fredningsnævnets afgørelse, og forskellige myndigheder.

Klage indgives skriftligt til Fredningsnævnet for Viborg amt, Skovgade 30, 7700 Thisted, der sørger for videresendelse af klagen til Naturklagenævnet.

Klagefristen er 4 uger fra den dag, afgørelsen er meddelt den pågældende klageberettigede.

En tilladelse må ikke udnyttes før udløbet af klagefristen. Er klage iværksat, må tilladelsen ikke udnyttes, medmindre den opretholdes af Naturklagenævnet.

Sagen sluttet.

Mødet hævet.

Knud S. Lund,
fmd.

Udskriftens rigtighed bekræftes.
Fredningsnævnet for Viborg amt, den

01 JUNI 2005
Lise Bay

2001-1211/13-0022
1)