

Afgørelser – Reg. nr.: 03258.00

Fredningen vedrører: Fejborg Bakke

Domme

Taksationskommissionen

Naturklagenævnet

Overfredningsnævnet 05-08-1965

Fredningsnævnet 21-02-1964

Kendelser

Deklarationer

OVERFREDNINGSNÆVNET >

5/8-1965

U D S K R I F T

a f

OVERFREDNINGSNÆVNETS KENDELSESPROTOKOL.

År 1965, den 5. august , afsagde Overfredningsnævnet følgende

k e n d e l s e

i sagen nr. 1730/64 vedrørende fredning af et areal syd for Fejborg Bakke i Hellum og Skæve sogne.

I den af fredningsnævnet for Hjørring amtsrådsreds den 21. februar 1964 afsagte kendelse hedder det:

"Ved skrivelse af 8. april 1963 indbragte fredningsplanudvalget for Hjørring og Thisted amter i medfør af § 38, jfr. § 1, i lovbekendtgørelse nr. 194 af 16. juni 1961 om naturfredning for fredningsnævnet spørgsmålet om fredning af et ca. 63 ha stort areal syd for den offentlige bivej ved Fejborg bakke i Skæve og Hellum sogne. Ifølge fredningsbegæringen begrænses arealet i det væsentlige mod øst og vest af markveje og dyrkningsgrænser og mod syd af beplantede højdedrag, således at arealet udgør en mindre landskabelig enhed, der vil have værdi som enkelt udflugtsmål, samtidig med, at arealet vil kunne indpasses i en større landskabelig enhed (en naturpark), der omfatter hele Jydske Ås.

Ifølge fredningsbegæringen tjener som nærmere motivering for fredningen iøvrigt følgende:

1. Det pågældende område af Jydske Ås er et overordentligt karakterfuldt landskab med vide udsigter, dybe slugter og stejle skrænter, delvis med vildtvoksende vegetation.
2. Fra det nord for beliggende udsigtspunkt, Fejborg bakke, er der en

meget imponerende udsigt mod syd, ned over dalslugterne.

3. Arealet er med sine mange markveje og stier og sin nemme adgang fra den off. bivej ved Fejborg bakke overordentlig velegnet som udflugtsområde, idet samtidig bemærkes, at der ikke skønnes at være større interesser for intensiv landbrugsdrift i det kuperede areal.
4. Der findes kun eet sommerhus i det pågældende område, men med aktuelle udstykningsinteresser må det frygtes, at hele karakteren af dette værdifulde landskab ville ændres til stor skade for almenhedens interesser.
5. Arealet vil kunne indgå som et overordentligt værdifuldt element i en samlet planlægning omkring Jydske Ås, der, som også anført under sagen om Nymølle Bæk, måske - parallelt med Råbjerg mile - er Nordjyllands værdifuldste naturområde."

Fredningspåstanden for arealerne går ud på, at arealet skal bevares i naturtilstand, og at yderligere opdyrkning og beplantning ikke skal være tilladt, medens supplerende afvanding af de eksisterende engarealer skal være tilladt. Landbrugsarealerne skal fortsat kunne holdes dyrkede, og kreaturgræsning ske som hidtil.

Der skal gives offentligheden adgang ad alle eksisterende veje og stier, samt på alle udyrkede arealer, herunder beplantede arealer, medens offentligheden ikke skal have adgang på de dyrkede arealer, der er inde i den almindelige landbrugsdrift.

Omkring det eksisterende hus på matr.nr. 24aa, Skæve sogns sydvestlige del, skal offentligheden inden for et areal med radius 25 meter ikke have adgang.

Det skal være forbudt at opføre bygninger af nogen art eller anbringe master, boder eller andre indretninger, der kan ødelægge eller forringe det pågældende områdes betydning for almenheden.

Fredningsnævnet har bekendtgjort sagen i Statstidende den 16. april 1963 og Vendsyssel Tidende den 18. s.m. og efter indkaldelse af ejerne og andre i ejendommene interesserede behandlet sagen i møder den 3. maj og 9. december 1963 med de af sagen berørte lodsejere samt repræsentanter for Danmarks Naturfredningsforening og Fredningsplanudvalget.

Danmarks Naturfredningsforening har meget anbefalet fredningen og påpeget, at området har stor interesse i såvel geologisk som botanisk henseende.

Naturfredningsrådet har i skrivelse af 30. april 1963 udtalt, at Fejborg bakke ligger centralt i det store randmorænestrøg "Jydske ås", og at en bevaring af udsigten herfra mod syd over de storslåede bakkerækker er både af videnskabelig og undervisningsmæssig betydning.

Lodsejerne har alle protesteret imod fredningen og krævet erstatning, såfremt fredningen gennemføres.

Arealerne er ikke omfattet af fredningsplan, kyplan eller dispositionsplan.

Fredningsnævnet finder efter det fremkomne og efter indgående besigtigelse af arealet, at betingelserne i naturfredningslovens § 1, stk. 1 og 2, for fredning er tilstede. Arealet vil herefter være at frede i det nedenfor anførte omfang som vist på vedhæftede kort.

Fredningens indhold.

Fredningsnævnet fastsætter følgende bestemmelser for fredningsområdet:

Arealerne skal bevares i deres nuværende tilstand og må ikke beplantes, planeres, afgraves eller yderligere opdyrkes.

Arealerne må ikke yderligere bebygges. Skure, boder og andre skæmmende indretninger må ikke opsættes og der må ikke opsættes hegn, bortset fra nødvendige kreaturhegn. Master og ledningsanlæg må kun

opsættes efter forud indhentet godkendelse af fredningsnævnet.

Ejeren af matr. nr. 7 og 8c samt 7 og 8d, Hellum sogns nordlige del må rydde beplantningen på den gravhøjliggende bakke i vestsiden og det fredede areal.

Der tillægges almenheden adgang til færdsel til fods ad alle eksisterende veje og stier i området, samt på alle udyrkede arealer, dog ikke til den del af matr.nr. 33a, 33p, 33f, 33g og 19, Skæve sogns sydøstlige del, der er beliggende syd og øst for den på kortet viste vej. Der udlægges en 2,5 meter bred sti til offentlig færdsel fra den offentlige vej vest for arealerne over matr. nr. 9b, Hellum sogns nordlige del, langs skellet mod matr.nr. 7 og 8c til fredningsområdet. Der udlægges en parkeringsplads på ca. 200 m² på et areal udenfor fredningsområdet af matr.nr. 24 be, Skæve sogns sydvestlige del, og der tillægges almenheden ret til gående færdsel ad den eksisterende markvej herfra til fredningsgrænsen, alt som vist på vedhæftede kort. Der tillægges ligeledes almenheden færdselsret til fods ad den på kortet viste vej fra den offentlige bivej (Hellum-Brønden) over matr.nr. 2a, Skæve sogns sydøstlige del, vest om ejerens stuehus og lade og øst om maskinhuset til fredningsområdet som vist på kortet. Indenfor en afstand af 40 meter fra det nedenfor tilladte hus på parcel af matr. nr. 24b, Skæve sogns sydvestlige del (repræsentant Tage Rasmussen) har offentligheden ikke adgang. Indenfor 40 meter fra det eksisterende hus på matr. nr. 24aæ, smstds., har offentligheden kun adgang til fods ad skovvejen. Al færdsel i området sker på eget ansvar og efter nævnets anvisninger og ordensregler. Campering og båltænding er forbudt.

Arealerne må iøvrigt benyttes som hidtil, herunder til kreaturgræsning, dog må tyre og uvane kreaturer ikke græsses i området. De dyrkede arealer må fortsat holdes i almindelig landbrugsmæssig drift, og skovene må drives på sædvanlig forstmæssig måde.

Fredningen er ikke til hinder for opførelse af et sommerhus i dæmpede udvendige farver (mørk naturbehandlet træ, men ikke maling) med græstørvstag på den til repræsentant Tage Rasmussen solgte parcel af matr.nr. 24_h, Skæve sogn sydvestlige del. Huset skal opføres på det af nævnet påviste sted, skjult af beplantningen, der i videst mulig omfang skal bevares.

Fredningen skal ikke være til hinder for, at der ved fredningsplanudvalgets foranstaltning etableres fornøden parkeringsplads i området eller foretages anlæg eller omlægning af veje og stier.

Erstatningerne.

Fredningsnævnet fastsætter følgende erstatninger for de ved fredningen pålagte rådighedsindskrænkninger.

1. Poul Villy Enevoldsen, Højborg, Hellum.

Matr.nr. 1_c, 1_d, Hellum sogns nordlige del, og matr. nr. 24_{bn}, Skæve sogns sydvestlige del.

Areal ialt, ca. 6,4 ha.

Heraf dyrket, ca. 0,7 "

Plantage eller

skov, ca. 1,4 ha.

Mark med

græsning, ca. 4,3 ha.

Offentlig færdsel ad markvejen over 1_c,

1_d Erstatning kr. 10.000,-

2. Ingvard Alfred Sørensen, Aldershåb, Hellum.

Matr.nr. 2_b, 3_b, Hellum sogns nordlige del.

Areal ialt ca. 5,4 ha.

transport kr. 10.000,-

transport kr. 10.000,-

Heraf mark med
græsning ca. 2,4 ha
og resten bevoksning med græsning.

Erstatning " 10.000,-

3. Christian Madsen, Langtved, Helligum.

Matr.nr. 7 og 8c samt 7 og 8d, Helligum sogns
nordlige del.

Areal ialt ca. 6,1 ha

Heraf plantage

eller skov " 1,1 "

Bevoksning med

græsning " 1,5 "

Ager med græs-

ning " 3,5 "

Erstatning " 9.000,-

4. Oskar Daugaard, Brøndbak, Helligum.

Matr.nr. 9b, Helligum sogns nordlige del.

Areal ialt, ca. 2,6 ha.

Heraf skov, " 0,1 "

Mark med græsning " 2,2 "

Bevoksning med

græsning " 0,3 "

Der udlægges uden yderligere erstatning

efter aftale med ejeren en sti til of-

fentlig færdsel til fods fra den offent-

transport kr. 29.000,-

transport kr. 29.000,-
lige vej vest for fredningsområdet langs
skellet mellem matr.nr. 9b og matr.nr. 7
og 8c i 2,5 meters bredde til frednings-
grænsen. Erstatning " 7.000,-

5. Ragnhild Petersen, Torstendal, Skæve, pr. Brønden.

Matr.nr. 47, Helligum sogns nordlige del.

Areal ialt, ca. 1,4 ha.

Heraf skov, " 0,6 "

Mark, " 0,8 "

Offentlig adgang ad markvejen i fredningsgrænsen.

Ejerinden har i 1955 uden udstykning og tinglys-

ning solgt en ca. 1400 m² stor parcel til Ib

Fjelking, Vendsysselgade 22, Ålborg, for 800

kr. Køberen har krævet særskilt fastsat er-

statning. Det er oplyst, at udstykning er på-

begyndt i juni 1963, altså efter sagens rejsning.

Erstatning til fru Ragnhild Petersen " 2.500,-

Erstatning til Ib Fjelking " 800,-

6. Peter J. Christensen, Fejborg, Skæve, pr. Brønden.

Matr.nr. 24a, Skæve sogns sydvestlige del, og

2a, Skæve sogns sydøstlige del.

Areal ialt, ca. 8,7 ha.

Dyrket ager, " 2,3 "

Skov, " 1,7 "

transport kr. 39.300,-

transport kr. 39.300,-

Ager med græs-
ning, ca. 3,3 ha.

Skov med græs-
ning, " 1,4 "

Ejeren har anført, at fredningen vil medføre en betydelig nedgang i ejendommens handelsværdi. Ejendommens samlede areal er ca. 30 tønder land. Ejeren har henstillet, at markvejen i nordvesthjørnet omlægges og føres vinkelret ud i landevejen, det vil sige følgende fredningsgrænsen. Almenheden får færdselsret til fods ad vejen fra den offentlige bivej vest om ejerens bygninger til fredningsområdet. Betydelig offentlig færdsel må forventes.

Erstatning " 25.000,-

7. Ernst Jensen, Fladkær, pr. Brønden.

Matr.nr. 24_b, 24_{bo}, Skæve sogns sydvestlige del, 2_c og 3, Skæve sogns sydøstlige del.

Areal ialt, ca. 10,7 ha.

Heraf skov, " 9,4 " resten ager.

Ejeren har ment, at en erstatning på ca. 3.000 kr. pr. tønde land kan være passende. Prisen for de for ca. 2 år siden solgte byggegrunde, ialt ca. 1,6 ha, var 4.000 kr., således at køberne skulle betale udstyknings- og skødeomkostninger.

transport kr. 64.300,-

- transport kr. 64.300,-
- Et meget smukt areal, hvor betydelig offentlig færdsel må forventes. Erstatning " 25.000,-
- Køberen af en parcel af ejendommen, Tage Rasmussen, har frafaldet erstatning mod at opnå tilladelse til et sommerhus. Tilladelse er meddelt, se ovenfor.
8. Guldsmed Børge Hansen, Algade 4, Brønderslev.
Matr.nr. 24 aæ og 24aø, Skæve sogns sydvestlige del.
Areal ialt ca. 1,5 ha.
Sommerhuset må bevares. Ingen offentlig færdsel indenfor 40 meter fra huset.
Erstatning " 500,-
9. Fru Helga Kristiansen, Nr. Vesterskov, Skæve, pr. Brønden.
Matr.nr. 24c, 24e, Skæve sogns sydvestlige del.
Areal ialt, ca. 1,4 ha, heraf ca. 0,5 ha ager med græsning, 0,9 ha skov.
Offentlig færdsel ad markvejen over arealet. Ejerinden har påpeget ulempen ved offentlig færdsel, herunder til vedligeholdelse af hegn.
Erstatning " 3.000,-
10. Christian Frost Andersen, Egeværkstedet, Skæve, pr. Brønden.
Matr.nr. 24d, Skæve sogns sydvestlige del,
Transport kr. 92.800,-

transport kr. 92.800,-

4 og 33d, sognets sydøstlige del.

Areal ialt, ca. 11,8 ha.

Heraf ager, " 0,6 "

Skov og plantage " 6,8 "

Ager med græsning" 4,4 "

Ejeren har bemærket, at 4.000 kr. pr. tønde land må være en passende erstatning for fredning med offentlig adgang.

En del af arealet er våd eng og skønnes ikke byggeegnet.

Erstatning " 22.000,-

11. Frits Jensen, Vesterskov, pr. Brønden.

Matr.nr. 24be, Skæve sogns sydvestlige del.

Areal ialt, ca. 1,6 ha.

Heraf ager med

græsning, " 0,5 "

Skov og plan-

tage, " 1,1

Der udlægges uden yderligere erstatning ca. 200 m² til parkeringsplads ved skellet mod matr.nr. 24g som vist på kortet, og der tillægges almenheden færdselsret til fods ad markvejen mod nord fra parkeringsområdet.

Erstatning " 5.500,-

12. Ole Christensen, Teglovn, Skæve, pr. Brønden.

Matr.nr. 19 og 33q, Skæve sogns sydøstlige del.

transport

kr. 120.300,-

	transport	kr. 120.300,-
Areal ialt ca. 2,6 ha. Det hele skov.		
Ikke offentlig adgang.	Erstatning	" 3.000,-
13. <u>Alfred Jensen, St. Mølholt, Skæve, pr. Brønden.</u>		
Matr.nr. 33a, 33b, Skæve sogns sydøstlige del.		
Areal ialt,	ca. 1,5 ha.	
Heraf skov,	1,1 "	
Ager	0,4 "	
Ikke offentlig adgang til den sydlige del af matr.nr. 33a.		
	Erstatning	" 2.000,-
14. <u>Karl D. Karlsen, St. Brønden, Skæve, pr. Brønden.</u>		
Matr.nr. 33f, Skæve sogns sydøstlige del.		
Areal ialt,	ca. 0,7 ha.	
Heraf ager,	" 0,2 "	
Skov,	" 0,5 "	
Ikke offentlig adgang til den sydlige del af arealet.		
	Erstatning	" 800,-
15. <u>Carl Jørgensen, Højen, Skæve, pr. Brønden.</u>		
Matr.nr. 33p, Skæve sogns sydøstlige del.		
Arealet ialt,	ca. 0,6 ha.	
Heraf ager,	" 0,2 "	
Skov,	" 0,4 "	
Ikke offentlig adgang til den sydlige del af arealet.		
	Erstatning	" 900,-
	Erstatning ialt	<u>kr. 127.000,-</u>

De anførte arealer er omtrentlige og udregnede efter matrikelkortet sammenholdt med luftfotos.

Erstatningerne udbetales til de foran anførte ejere, da ikke andre har givet møde og fremsat krav.

Erstatningerne udredes som nedenfor bestemt.

Kendelsen vil være at tinglyse på de nedenfor anførte ejendomme med prioritet forud for pantegæld."

Konklusionen er sålydende:

"Ejendommene, matr.nr. 1c, 1d, 2b, 3b, 7 og 2c, 7 og 8d, 9b, 47, Hellum sogns nordlige del, 24a, 24b, 24c, 24d, 24e, 24aæ, 24aø, 24be, 24bn, 24bo, Skæve sogns sydvestlige del, 2a, 2c, 3, 4, 19, 33a, 33b, 33d, 33f, 33p, 33q, Skæve sogns sydøstlige del, fredes som ovenfor bestemt og som afgrænset på vedhæftede kort.

I erstatning udbetales til lodsejerne de ovenfor anførte beløb, ialt kr. 127.000,00 med renter 5 % årlig fra kendelsens dato.

Af erstatningen udredes tre fjerdedele af statskassen. Den sidste fjerdedel udredes af Hjørring amtsfond og de i amtsråds kredsen beliggende købstadkommuner efter folketal i henhold til den senest offentliggjorte folketælling.

Kendelsen kan indankes for Overfredningsnævnet, adr. Nyropsgade 22⁴, København V, inden 4 uger efter dens forkyndelse."

Sagen er forelagt Overfredningsnævnet i medfør af naturfredningslovens § 19, stk. 3, og er tillige indanket af ejerne af de under Lb.nr.ene 1, 2, 3, 5, 6, 7, 10, 12, 13, 14 og 15 omhandlede ejendomme.

Endvidere har Hjørring amtsråd henstillet til Overfredningsnævnet at bestemme, at statskassen skal udrede 9/10 af erstatningen, jfr. naturfredningslovens § 17, stk. 2, hvorved amtsrådet blandt andet

har henvist til sammenhængen med andre sager i det pågældende område.

Det bemærkes, at den under lb.nr. 3 omhandlede ejendom under sagens gang er blevet erhvervet af landpostbud Mads Kjeldsen, "Langtved", Hellum, og den under lb.nr. 14 omhandlede ejendom erhvervet af gårdejer Thomas Pedersen, Brønden Kro, Skæve, pr. Brønden. I førstnævnte tilfælde deles fredningserstatningen mellem køberen og den tidligere ejer, gård-ejer Kristian Madsen. jfr. neden for, og i sidstnævnte tilfælde tilfalder erstatningen køberen.

Det bemærkes yderligere, at det overfor Overfredningsnævnet er oplyst, at de i fredningsnævnets kendelse anvendte matrikulære betegnelser, 7 og 8c samt 7 og 8d Hellum sogns nordlige del senere er blevet ændret til henholdsvis 8c og 8d Hellum sogns nordlige del.

Overfredningsnævnet har den 4. juli 1964 besigtiget det omhandlede areal og har forhandlet med de ankende, advokat B. v. Holstein-Rathlou, som repræsenterede ejeren af lb.nr. 1, samt med repræsentanter for Skæve og Hellum sogneråd, fredningsnævnet og fredningsplanudvalget.

Overfredningsnævnet har besluttet at stadfæste kendelsen med følgende ændringer:

1. Fredningens omfang.

a. Efter Overfredningsnævnets opfattelse er der ikke tilstrækkelig grund til at frede det af den indankede kendelse omfattede areal, væsentlig fredskov, hvortil der ikke er offentlig adgang. Dette areal udgøres af matr.nr. 33q og 19 samt af de dele af matr.nr.ene 33a, 33p og 33f, alle Skæve sogns sydøstlige del, som ligger syd og sydøst for den private fællesvej. Disse arealer udgår herefter af kendelsen.

b. Kendelsen udvides til at omfatte et parkeringsareal på ca. 1900 m² i det nordvestlige hjørne af matr.nr. 24a Skæve sogns sydvestlige del, således at fredningsgrænsen her kommer til at følge skellet

mellem det nævnte matr.nr. og matr.nr. 47 Hellum sogns nordlige del og den offentlige bivej nord for matr.nr. 24a.

2. Fredningens indhold.

Vedrørende offentlighedens adgang til og på det fredede gælder i stedet for det i fredningsnævnets kendelse side 4, afsnit 2, pkt. 1-4, samt side 5. afsnit 2, følgende bestemmelser:

Over udyrkede arealer foregår den offentlige adgang på det fredede til fods ad alle eksisterende veje og stier og over dyrkede arealer, jfr. det kendelsen vedhæftede kort, til fods ad følgende stier:

I fredningens nordvestlige hjørne ad stien over matr.nr. 24a Skæve sogns sydvestlige del samt matr.nr.ene 47 og ld, begge Hellum sogns nordlige del. Over førstnævnte matr.nr. ændres stiens retning, således at stien føres langs skellet til matr.nr. 47 Hellum sogns nordlige del ud til den offentlige bivej nord for fredningen.

Endvidere ad en 2½ m bred sti, der udlægges på matr.nr. ld Hellum sogns nordlige del og som med udgangspunkt i den ovennævnte eksisterende sti føres diagonalt til matr.nr.ets sydøstlige hjørne.

Yderligere er gående færdsel tilladt ad den eksisterende sti, der uden for det fredede på matr.nr. 2a Skæve sogns sydøstlige del løber vest om bygningerne i retning nord/syd. I forlængelse heraf udlægges over samme matr.nr. samt matr.nr.ene 2c Skæve sogns sydøstlige del, og 24a, 24b og 24 bn, Skæve sogns sydvestlige del, en 2 m bred sti, der med hovedretning nordøst/sydvest snor sig ned mod skovarealet på matr.nr. 24b Skæve sogns sydvestlige del.

I fredningens østlige side (omtrent i midten) foregår færdslen ad den eksisterende vej, der i øst/vestlig retning løber over matr.nr.ene 33f, 33p, 33a, 33b, 33d, Skæve sogns sydøstlige del og 24c, Skæve sogns sydvestlige del - på de to sidstnævnte matr.nr. uden for det fredede.

Mod syd udlægges en 2 m bred sti, der fra nordskellet til matr.nr. 24g, Skæve sogns sydvestlige del - på det sydligste stykke uden for det fredede - løber mod nord i skellet mellem matr.nr. 24e og 24be, Skæve sogns sydvestlige del indtil matr.nr. 24e's nordskel, hvor stien føres mod øst indtil den eksisterende sti, der i grænsen til skovarealet løber mod nord. Hvor den udlagte sti følger skel, udlægges den med det halve areal på hver side af skellet. Langs fredningens sydlige grænse - og uden for denne - udlægges over matr.nr. 24be, Skæve sogns sydvestlige del, en øst/vestgående 2 m bred sti. Endvidere foregår færdsel ad den eksisterende sti, som over matr.nr. 24be snor sig mod nordvest - væsentlig over udyrket område, men ifølge det vedhæftede kort på et smalt areal mod nord over dyrket område.

Mod vest (i det sydvestlige hjørne) tillades færdsel ad den eksisterende sti, der fra den offentlige vej løber over matr.nr. 9b Hellum sogns nordlige del langs sydskellet til matr.nr. 8c Hellum sogns nordlige del. Fra denne sti samt fra den førnævnte øst/vestgående sti over matr.nr. 24be tilstås der offentligheden direkte adgang til det på matr.nr. 9b beliggende udsigtspunkt.

Til parkering udlægges som vist på kortet følgende arealer:

På matr.nr. 24a, Skæve sogns sydvestlige del, udlægges i fredningens nordvestlige hjørne et 1900 m² stort areal og mod syd på matr.nr. 24be, Skæve sogns sydvestlige del, ved matr.nr. 24g's nordskel et 200 m² stort areal.

Vederlag for de forannævnte afståelser af jord til adgang og parkering er indbefattet i de nedenfor omhandlede fredningserstatninger.

På arealer, der åbnes for offentligheden, er bærplukning ikke tilladt.

Selvsåede buske og træer vil ved fredningsmyndighedernes foranstaltning og uden udgift for ejerne kunne fjernes.

Nærværende kendelse er ikke til hinder for, at arealer, der hidtil har været drevet i vekseldrift, herunder på et givet tidspunkt udlagt til græs, også fremover anvendes til denne driftsform.

Med det formål at lette adgangen til den sydlige del af fredningen for den syd og øst fra kommende kørende trafik har Overfredningsnævnet med Skæve kommune indgået aftale om, at kommunen påtager sig istandsættelsen og vedligeholdelsen af en vejstrækning, der fra den offentlige bivej nr. 34 (Bollebakkevejen) vest på over Vesterskov fortsætter mod nord til den sydlige parkeringsplads på matr.nr. 24be. Til delvis dækning af de hermed forbundne udgifter ydes der Skæve kommune et beløb på 15.000 kr., som efter aftale med kommunen udbetales, når det omhandlede vejstykke er optaget som offentlig bivej.

3. Erstatning til de af fredningen berørte lodsejere.

Overfredningsnævnet har opnået mindelig overenskomst om erstatningen med følgende lodsejere, som har anket fredningsnævnets kendelse og/eller som er berørt af de foran nævnte ændringer:

<u>Lb.nr.</u>	<u>Navn</u>	<u>Beløb</u>
1	gårdejer P. V. Enevoldsen	15.000 kr.
2	" I. A. Sørensen	10.000 "
4	" O. Daugård	7.500 "
6	" P. J. Christensen	30.000 "
7	" Ernst Jensen	25.000 "
9	fru Helga Christiansen	3.500 "
11	gårdejer Frits Jensen	6.500 "
13	" Alfred Jensen	2.000 "
15	" Carl Jørgensen	1.000 "

Med nedenstående lodsejere har Overfredningsnævnet ikke kunnet opnå mindelig overenskomst, og man har derfor i henhold til naturfredningslovens § 20 anmodet taksationskommissionen om på grundlag af fredningsnævnets kendelse med de i det foregående nævnte ændringer at ville fastsætte erstatningerne for disse. Ved en den 30. marts 1965 afholdt taksationsforretning har taksationskommissionen derpå fastsat erstatningerne til de pågældende lodsejere således:

<u>Lb.nr.</u>	<u>Navn</u>	<u>Beløb</u>
3	landpostbud Mads Kjeldsen (iflg. fredningsnævnets kendelse Kristian Madsen)	13.000 kr.
5	fr. Ragnhild Petersen	3.000 "
10	gårdejer Chr. Frost Andersen	28.000 "
14	" Thomas Pedersen	1.000 "
	(iflg. fredningsnævnets kendelse Karl D. Karlsen)	

Overfredningsnævnet har ikke fundet tilstrækkelig anledning til at fravige naturfredningslovens almindelige fordelingsregel, hvorefter 3/4 af erstatningsudgifterne afholdes af staten og 1/4 af de respektive kommuner.

Et kort, nr. Hj 138, visende det fredede areal, der omfatter ca. 60 ha, er vedhæftet nærværende kendelse.

T h i b e s t e m m e s :

Den af fredningsnævnet for Hjørring amtsrådsreds den 21. februar 1964 afsagte kendelse vedrørende fredning af et areal syd for Fejborg Bakke i Hellum og Skæve sogne stadfæstes med de af det foranstående følgende ændringer:

I erstatning udbetales til


1.	gårdejer P. V. Enevoldsen, Højborg, Hellum	15,000 kr.
2.	" I. A. Sørensen, "Aldershåb", Hellum	10.000 "
3.	landpostbud Mads Kjeldsen, "Langtved", Hellum	8.000 "
3a	gårdejer Kristian Madsen, Hellum	5.000 "
4.	gårdejer O. Daugård, Brøndbak, Hellum	7.500 "
5.	fr. Ragnhild Petersen, Torstendal, Skæve, pr. Brønden	3.000 "
5a	hr. Ib Fjelking, Vendsysselgade 22, Ålborg	800 "
	(parcelkøber vedr. lb.nr. 5)	
6.	gårdejer P. J. Christensen, Fejborg, Skæve, pr. Brøn- den	30.000 "
7.	" Ernst Jensen, Fladkær, Skæve, pr. Brønden .	25.000 "
8.	guldsmed Børge Hansen, Algade 4, Brønderslev	500 "
9.	fru Helga Christiansen, Nr. Vesterskov, Skæve, pr. Brønden	3.500 "
10.	gårdejer Chr. Frost Andersen, Egeværkstedet, Skæve, pr. Brønden	28.000 "
11.	" Frits Jensen, Vesterskov, Brønden	6.500 "
13.	" Alfred Jensen, "Lille Kærsgård", Hjallerup	2.000 "
14.	" Thomas Pedersen, Brønden Kro, Skæve, pr. Brønden	1.000 "
15.	" Carl Jørgensen, Højen, Skæve, pr. Brønden	1.000 "
16.	Skæve kommune, pr. Dybvad	15.000 "

Det Skæve kommune tilkommende beløb udbetales - som foran
anført - når vejen over Vesterskov er optaget som offentlig bivej.

Erstatningerne, ialt 161.800 kr., med rente 5 % p.a. fra
den 21. februar 1964 til den 30. september 1964 og med 6 % p.a. fra

den 1. oktober 1964, til betaling sker, udredes med 3/4 af statskassen, medens den sidste 1/4 udredes af Hjørring amtsfond og de i amtsråds-kredsen beliggende købstadkommuner i henhold til den senest offentliggjorte folketælling.

Udskriftens rigtighed bekræftes.



J. Fisker

FREDNINGSNÆVNET >

2/2-64.

År 1964 den 21. februar afsagde fredningsnævnet for
Hjørring amtsrådsreds i sag F.s. 993/1963

Fredning af areal syd for Føjborg

bakke i Hellum og Skøve sogne.

sålydende KENDELSE

Ved skrivelse

CITERET FULDT UD I OFN K AF 5/8 1965

KORT>

Terræn af
 Helligum sogns nordlige del
 Skæve sogns sydvestlige og
 sydøstlige del

Dronninglund herred
 Hjørring amt


Udfærdiget i oktober 1963


Fredningsplanudvalget for Hjørring og Thisted amter 11 b

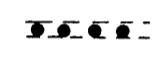
1:4000

J.nr. 275/63

Suppleret i januar 1964

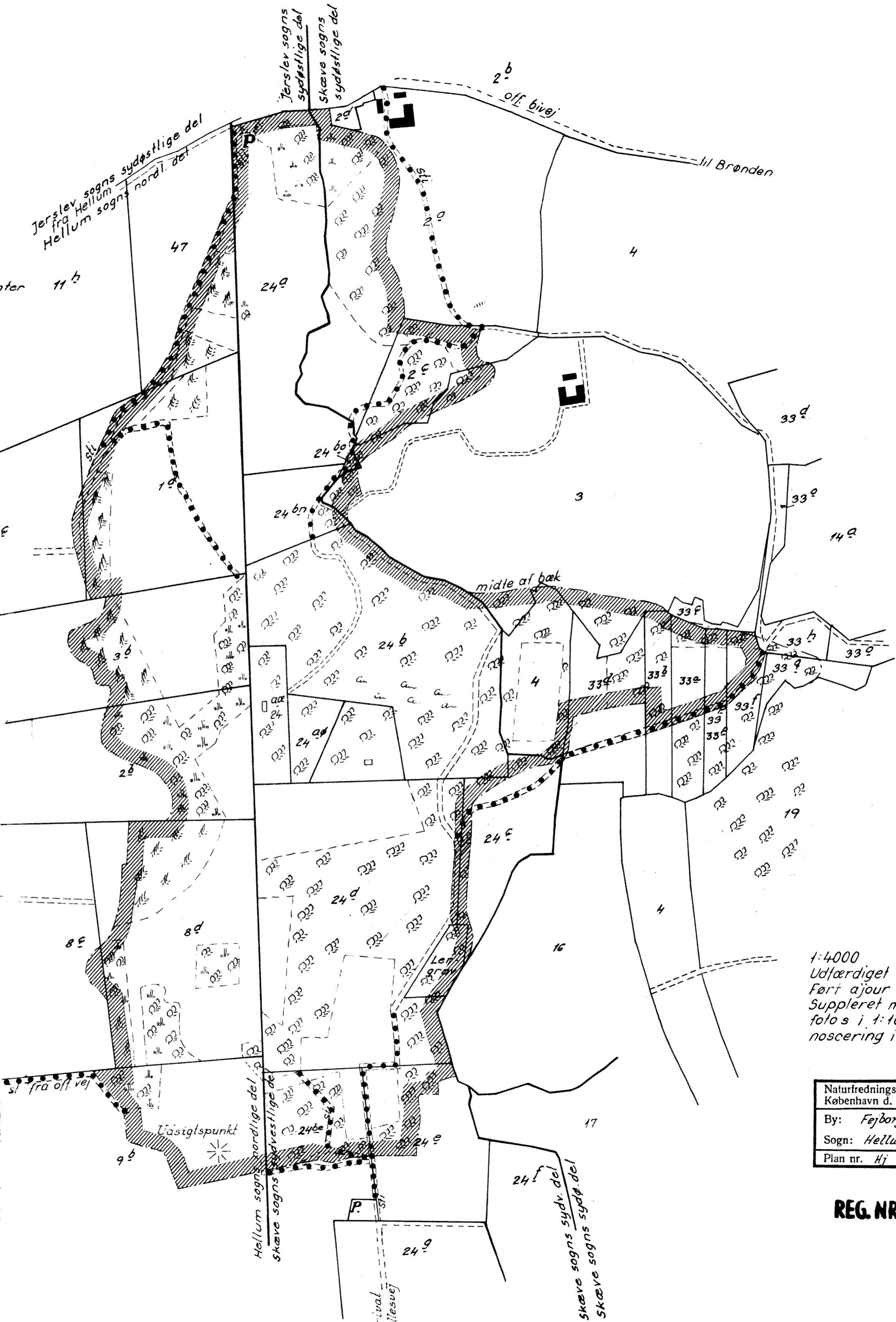
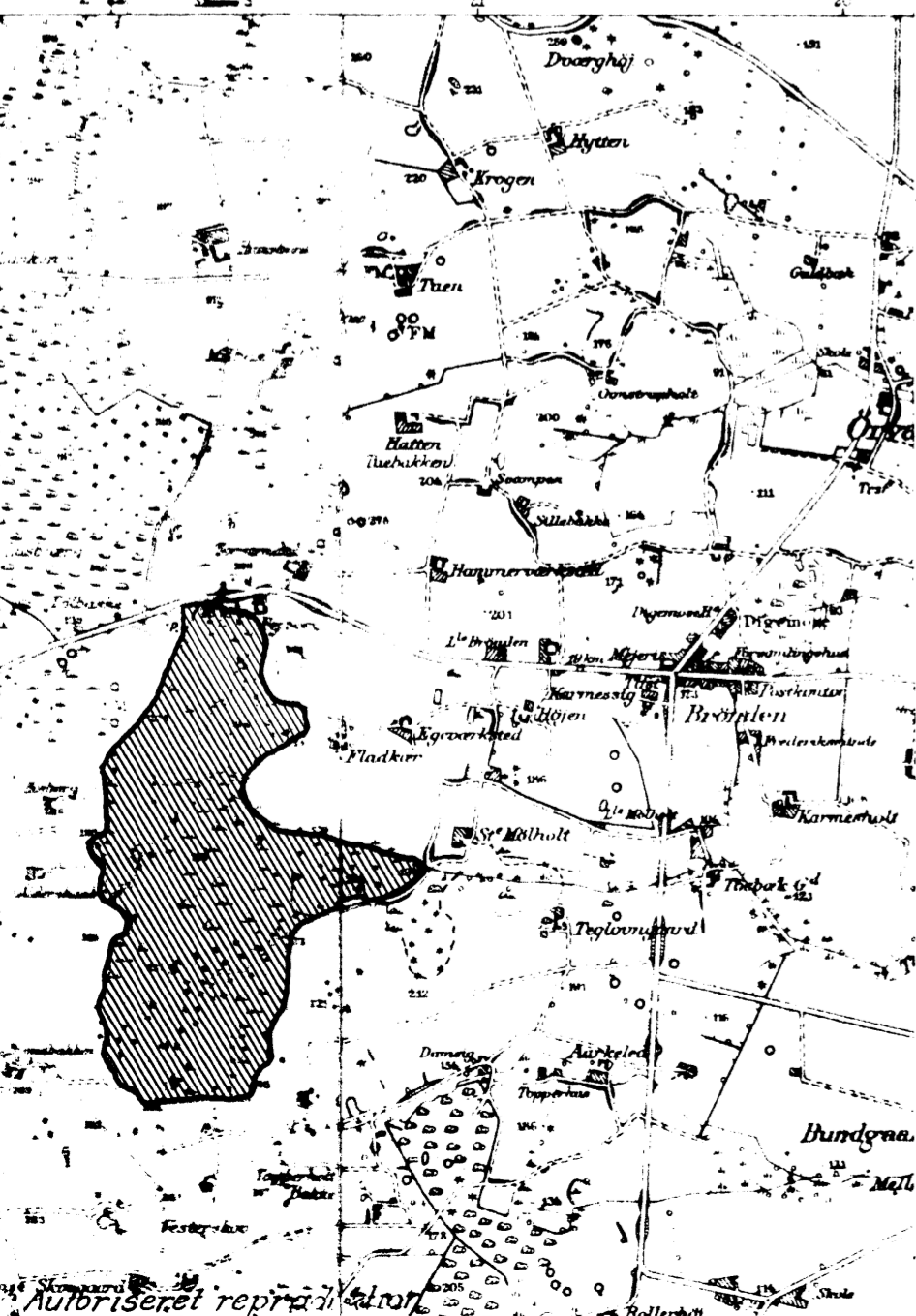
 Fredningsgrænse.

 udyrkede arealer
 med off. adgang.

 Stier herudover med off. adgang

P. Parkeringspladser som nævnt
 i kendelsen.

M 814 HELLUM DANMARK 1:20 000



1:4000
 Udfærdiget efter kopi af matrikelskortet.
 Ført ajour til okt. 1963.
 Suppleret med terrænforhold efter luft-
 foto s i 1:10.000, målebordsblade og recog-
 noscering i marken.

Naturfredningskonsulentens kontor København d. 13-5-65
By: Fejrborg Bakke
Sogn: Helligum
Plan nr. Hj 138.

REG. NR. 03258.000

Terræn af
Hellum sogns nordlige del
Skæve sogns sydvestlige og
sydøstlige del

Dronninglund herred
Hjørring amt

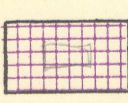
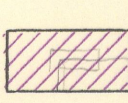
Udfærdiget i oktober 1963

Fredningsplanudvalget for Hjørring og Thisted amter

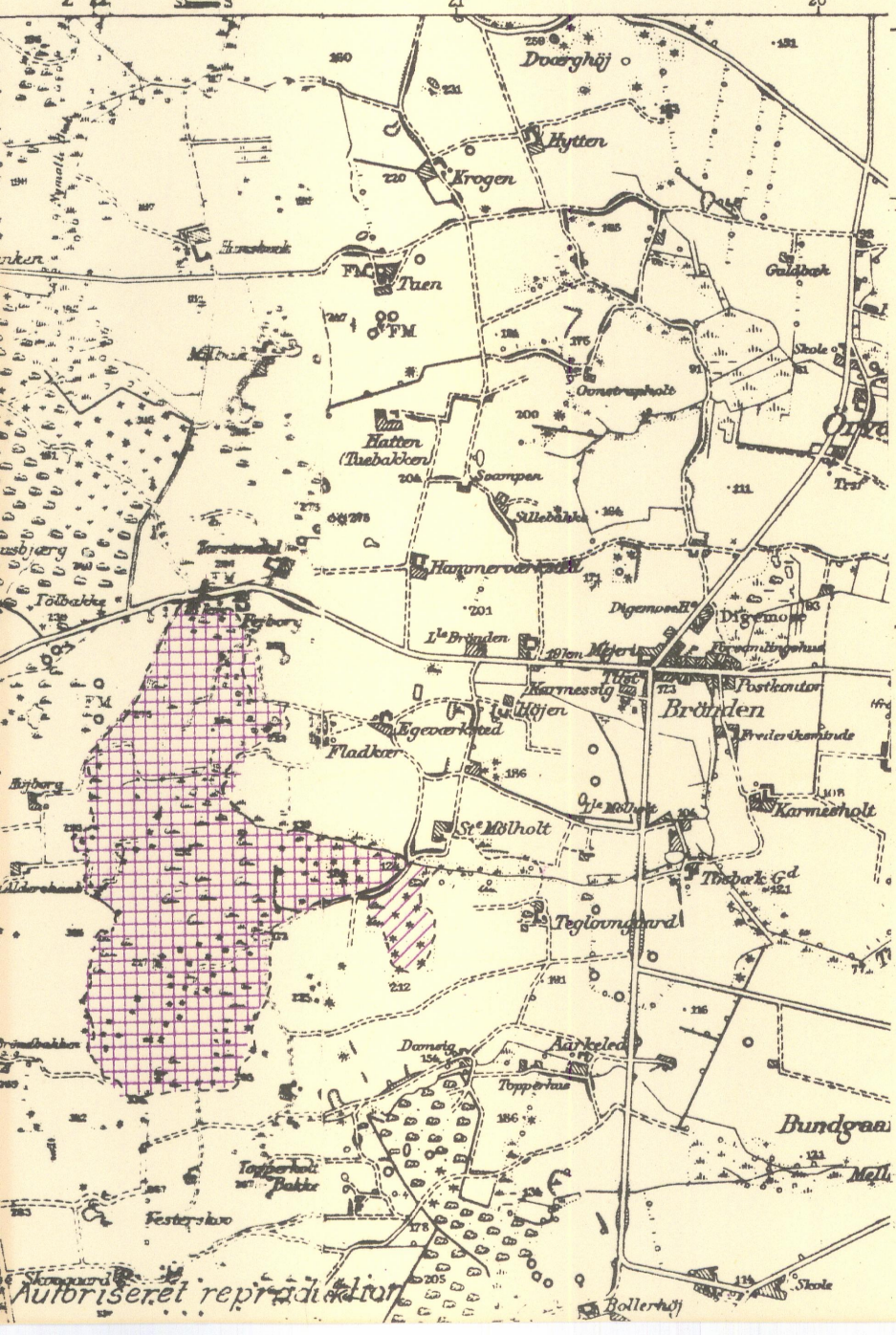
1:4000

J.nr. 275/63

Suppleret i januar 1964

 Fredes med off. adgang til fods til udyrkede arealer
 Fredes uden off. adgang

M 814 HELLUM DANMARK 1:20 000



Jerslev sogns sydøstlige del
fra Hellum
Hellum sogns nordl. del

Jerslev sogns sydøstlige del
Skæve sogns sydøstlige del

2-b
off. bivej

til Brønden

midte af bæk

2f

24a

24a

70g 8f

70g 8d

24d

24g

Hellum sogns nordlige del
Skæve sogns sydvestlige del

24f

Skæve sogns sydv. del
Skæve sogns sydø. del

DISPENSATIONER>

Afgørelser - Reg. nr.:

Herunder ses afgørelser i dispensationssager for denne fredning

af

fredningsprotokollen

for

Nordjyllands amts nordlige fredningskreds.

9 MAJ 1983

=====

År 1983 den 22. april holdt fredningsnævnet for Nordjyllands amts nordlige fredningskreds møde i Hellum.

Mødt var formanden dommer P. Holm-Christiansen, det amtsvalgte medlem Tage Buus og det lokale medlem Kirsten Kimø.

Der foretoges

Fs. 27/83: Beplantning på matr. nr. 1 d og 2 b Hellums sogns nordlige del.

Der fremlagdes:

Skrivelse af 15. december 1982 fra Hans Jørgen Krogh, videre- sendt til fredningsnævnet af Amtsfredningskontoret.

For Brønderslev kommune mødte P. Nordskov.

For Amtsfredningskontoret mødte Jørn Larsen

Fru Lene Krogh var mødt.

De arealer, der ønskes beplantet, blev besigtiget.

Formanden oplyste, at arealerne er fredet i henhold til over- fredningsnævnets kendelse af 5. august 1965 vedrørende fredning af arealer syd for Fejborg bakke, og ifølge kendelsen må arealerne ikke beplantes men skal bevares i deres nuværende tilstand.

Offentligheden har adgang til det fredede areal til fods af alle eksisterende veje og stier samt på udyrkede arealer.

Fru Krogh redegjorde nærmere for ansøgningen om tilladelse til beplantning og anførte, at arealet ikke er velegnet til korndyrkning, idet arealerne er meget kuperede og vanskelig tilgængelig for moderne markredskaber.

Det er umuligt at udleje arealerne til græsning.

Det er hensigten at beplante arealerne med bøg, eg, el og røn samt hyben, gran og fyr.

Fredningsnævnet vedtog ikke at kunne imødekomme det ansøgte, idet en beplantning, som af andrageren anført, findes at være i strid med fredningens formål.


Sagen sluttet.

Mødet hævet.

P. Holm-Christiansen

Udskriftens rigtighed bekræftes.

Fredningsnævnet for Nordjylland amts fredningskreds,
den 5. maj 1983.


P. Holm-Christiansen

Nordjydsk Udvalg for Landboret

Dato: 03.12.86

Landbogården

J. nr.: 1730/64-1/86

Flauenskjold

9330 Dronninglund

Vedr. opsætning af dyrehegn og omlægning af sti på ejendommen matr.nr. 2 b og 3 b, Helligum sogns nordlige del.

Fredningsnævnet for Nordjyllands amts nordlige fredningskreds har den 6. juni 1986 meddelt afslag på ansøgning om bibeholdelse af et ca. 2 m højt dyrehegn, hvormed et større areal af ovennævnte ejendom er indhegnet, og krævet hegnet fjernet. Fredningsnævnet har samtidig godkendt, at en sti over ejendommen omlægges, således at den går uden om det indhegnede areal.

Denne afgørelse har Nordjydsk Udvalg for Landboret for ejendommens ejer påklaget til Overfredningsnævnet for så vidt angår afslaget til bibeholdelse af dyrehegnet.

Ejendommen er omfattet af Overfredningsnævnets kendelse af 5. august 1965 om fredning af et areal syd for Fejborg Bakke. Ifølge fredningsbestemmelserne skal arealerne bevares i deres nuværende tilstand og må ikke beplantes, planeres eller yderligere opdyrkes. Arealerne må ikke yderligere bebygges, skure, boder og andre skæmmende indretninger må ikke opsættes, og der må ikke opsættes hegn, bortset fra nødvendige kreaturhegn. Master og ledningsanlæg må kun opsættes efter forud indhentet godkendelse af fredningsnævnet.

Arealerne må iøvrigt benyttes som hidtil, herunder til kreaturgræsning, dog må tyre og uvane kreaturer ikke græsses i området. De dyrkede arealer må fortsat

holdes i almindelig landbrugsmæssig drift, og skovene må drives på sædvanlig forstmæssig måde.

Der er tillagt offentligheden adgang ad nærmere anførte stier.

Fredningsnævnet har efter besigtigelse af området udtalt, at fredningskendelsens bestemmelser om kreaturhegn må forstås som et sædvanligt landbrugshegn i max. 1 meters højde bestående af 1-3 rækker pigtråd eller el-tråd.

Da opsætning af et dyrehegn må anses for at være i strid med fredningskendelsens intention og indhold, har fredningsnævnet derfor ikke ment at kunne meddele tilladelse til dyrehegnet.

Nordjysk Udvalg for Landboret har i klageskrivelsen henvist til, at hjorteavl i dette tilfælde må anses for at være den eneste forsvarlige mulighed for at udnytte arealet som landbrug, idet kvæghold på ejendommen ikke umiddelbart er muligt, bl.a. fordi der ikke findes egnede staldbygninger.

Da hegningen efter udvalgets opfattelse er gennemført på en måde, så at det ikke skæmmer i landskabet, finder udvalget, at der bør gives tilladelse til at bibeholde hegnet.

Overfredningsnævnet skal udtale:

Ifølge Overfredningsnævnets kendelse af 5. august 1965 har formålet med fredningen været at bevare landskabets karakter af åbent overdrevslandskab, uden at det har været hensigten at lægge hindringer for den almindelige landbrugsdrift.

Almindelig landbrugsdrift omfatter også det forhold, at arealet henligger som græsningsareal. I forhold til fredningskendelsen gør det således ingen forskel, om arealet afgræsses af hjorte eller af køer. Hjorteavl på arealet er derfor ikke i strid med fredningen og kræver i sig selv ingen dispensation.


Undtagelsen fra det almindelige forbud i fredningskendelsen mod hegning, hvorefter nødvendige kreaturhegn kan opsættes uden tilladelse, må imidlertid forstås med den begrænsning, at undtagelsen kun gælder for sædvanlige landbrugshegn, hvortil ikke kan henregnes et 2 meter højt dyrehegn. Opsætning af et sådant hegn kræver derfor dispensation fra fredningen.

Den hegning af arealet, der er foretaget, kan ud fra en konkret vurdering, ikke anses for at være i strid med fredningens formål. Under hensyn til det ønskelige i, at arealet fortsat afgræsses - om nødvendigt med hjorte - meddeles der i medfør af naturfredningslovens § 34 dispensation fra Overfredningsnævnets kendelse af 5. august 1965 til at bibeholde det opsatte dyrehegn på matr. nr. 2 b og 3 b, Hellum sogns nordlige del på vilkår, at hegnet fjernes, når arealet ikke længere anvendes til hjorteavl.

Vilkåret vil blive tinglyst på ejendommen.

I sagens behandling har deltaget samtlige 10 medlemmer af Overfredningsnævnet. Afgørelsen er truffet med 9 stemmer mod 1. Mindretallet har stemt for at afslå dispensation.

Med venlig hilsen


Bent Jacobsen
viceformand

**Fredningsnævnet for Nordjylland,
Nordlige del,
Badehusvej 17, 900 Aalborg,
Telefon 96 30 70 50 / 96 30 71 78.**

28. juni 2013

Frederikshavn Kommune,
Center for Teknik og Miljø,
Rådhus Allé 100,
9900 Frederikshavn.

Vedr.

FS 36/2012:

**Ansøgning om nævnets fortolkning af betydningen af fredningsnævnets
kendelse af 21. februar 1964 om fredning af arealer syd for Fejborg
Bakke for ejendommen, matr.nr. 2a Skæve sogns østlige del.**

Ved mail af 29. januar 2013 har De på vegne ejeren af ovennævnte ejendom ansøgt om nævnets tilladelse til at nedlægge en nærmere angivet sti, der i dag forløber gennem ejerens ejendom til sikring af adgang til det fredede område.

Fredningsnævnet afholdt den 12. juni 2013 besigtigelse og forhandling i sagen. Udskrift af protokoltilførselen vedlægges til orientering.

Det fremgår heraf, at fredningsnævnet kunne dispensere fra fredningskendelsen til nedlæggelse af stien, idet der ud over denne sti består anden adgang til det fredede område.

Afgørelsen er truffet i medfør af naturbeskyttelseslovens § 50, stk. 1 og kan inden 4 uger påklages til Natur- og Miljøklagenævnet. Klagevejledning vedlægges.

Tilladelsen bortfalder, såfremt den ikke er udnyttet inden 3 år.

Niels Bjerre.

Kopi fremsendes til:

1. Per Therkildsen,
2. Lars Kringelholt,
3. Naturstyrelsen, København, NST-4112-01015,
4. Danmarks Naturfredningsforening, København,
5. Danmarks Naturfredningsforening v/ Eigil Torp Olesen,
6. Dansk Ornitologisk Forening, København,
7. Dansk Ornitologisk Forening v/ Thorkild Lund,
8. Irene og Linneman Kristensen.

Klagevejledning

Afgørelsen kan påklages til Natur- og Miljøklagenævnet.

Klagefristen er 4 uger fra den dag afgørelsen er meddelt.

Klageberettigede er, jf. naturbeskyttelseslovens § 86:

- adressaten for afgørelsen,
- ejeren af den ejendom, som afgørelsen vedrører,
- offentlige myndigheder,
- en berørt nationalparkfond oprettet efter lov om nationalparker
- lokale foreninger og organisationer, som har en væsentlig interesse i afgørelsen,
- landsdækkende foreninger og organisationer, hvis hovedformål er beskyttelse af natur og miljø, og
- landsdækkende foreninger og organisationer, som efter deres formål varetager væsentlige, rekreative interesser, når afgørelsen berører sådanne interesser.

Klagen skal sendes til Fredningsnævnet for Nordjylland, Nordlige del, som videresender klagen til Natur- og Miljøklagenævnet sammen med afgørelsen og det materiale, der er indgået i sagens behandling. Du får kopi af fredningsnævnets brev til Natur- og Miljøklagenævnet.

Hvis der bliver klaget, vil Fredningsnævnet underrette dig hurtigst muligt.

Det er en betingelse for Natur- og Miljøklagenævnets behandling af klagen, at der indbetales et gebyr til nævnet. Klagegebyret er fastsat til 500 kr. for privatpersoner og for alle andre klagere, herunder virksomheder, organisationer og offentlige myndigheder.

Klager modtager en opkrævning på gebyret fra Natur- og Miljøklagenævnet, når nævnet har modtaget klagen fra fredningsnævnet. Denne opkrævning skal benyttes ved indbetaling af gebyret. Natur- og Miljøklagenævnet modtager ikke check eller kontanter. Natur- og Miljøklagenævnet påbegynder behandlingen af klagen, når gebyret er modtaget. Betales gebyret ikke på den anviste måde og inden for den fastsatte frist på 14 dage, afvises klagen fra behandling. Vejledning om gebyrordningen kan findes på Natur- og Miljøklagenævnets hjemmeside.

Gebyret tilbagebetales, hvis

- 1) klagesagen fører til, at den påklagede afgørelse ændres eller ophæves,
- 2) klageren får helt eller delvis medhold i klagen, eller
- 3) klagen afvises som følge af overskredet klagefrist, manglende klageberettigelse eller fordi klagen ikke er omfattet af Natur- og Miljøklagenævnets kompetence.

Det bemærkes, at hvis den eneste ændring af den påklagede afgørelse er forlængelse af frist for efterkommelse af afgørelse som følge af den tid, der er medgået til at behandle sagen i klagenævnet, tilbagebetales gebyret dog ikke.

Fristen for eventuelt søgsmål ved domstolene er 6 måneder, jf. § 88, stk. 1, i naturbeskyttelsesloven.

Fredningsnævnet for Nordjylland, nordlige del, afholdt den 12. juni 2013 besigtigelse og forhandling i

FS 36/2012:

Ansøgning om nævnets fortolkning af betydningen af fredningsnævnets kendelse af 21. februar 1964 om fredning af arealer syd for Fejborg Bakke for ejendommen, matr.nr. 2a Skæve sogns østlige del.

Nævnet var mødt ved formanden, dommer Niels Bjerre, det ministerielt udpegede medlem Per Therkildsen og det kommunalt udpegede medlem Lars Kringelholt.

For Frederikshavn Kommune mødte Ann-Kathrine B. Thomassen,

For Danmarks Naturfredningsforening mødte Einar Amtoft med frue,

Ejerne Irene og Linneman Kristensen var mødt.

Der blev fremlagt brev af 29. januar 2013 fra Frederikshavn Kommune med bilag 1 - 3, samt udtalelse af 24. maj 2012 fra Naturstyrelsen, Aalborg med bilag A - F.

Nævnsformanden redegjorde indledningsvist for fredningskendelsen, hvorefter det om offentlighedens adgang blandt andet fremgår, at denne over udrykede arealer skal foregå til fods ad allerede eksisterende veje og stier.

Endvidere fremgår det, at der tillægges offentligheden "...færdelsret til fods ad den på kortet viste vej fra den offentlige bivej (Hellum- Brønden) over matr.nr. 2a, Skæve sogns sydøstlige del vest om ejerens stuehus og lade og øst om maskinhuset til fredningsområdet..."

Endelig fremgår det, at fredningen ikke skal være til hinder for, at der ved fredningsplanudvalgets foranstaltning etableres fornøden parkeringsplads i området eller foretages anlæg eller omlægning af veje og stier. Den gule sti er således ikke beliggende i det fredede område, men udlagt for at skaffe adgang dertil.

Ann-Kathrine B. Thomassen henviste til bilag 3 og oplyste, at den viste "blå sti" blev anlagt i amtets tid, samt at der ikke er tinglyste rettigheder for naboerne over "den gule sti". Hun bemærkede, at "den gule sti" i dag kun er nemmere at færdes på end den blå på det første stykke. Derefter er begge stier lige uvejsomme. Frederikshavn Kommune bifalder at nedlægge "den gule sti", idet der nu er alternativ adgang til området.

Danmarks Naturfredningsforening havde ingen bemærkninger til det ansøgte.

Der foretoges en besigtigelse af begge stiforløb. Det kunne her konstateres, at der ved starten af den senest etablerede "blå" sti ud mod Skævevej er anlagt parkeringsplads med bænke og borde, samt informationstavle mv.

Irene Kristensen bemærkede, at hun var af den opfattelse, at "den gule sti" var nedlagt, men der er stadig færdsel på den, hvilket er til gene for hende og hendes mand.

Ejeren henviste også til, at hun i sin ansøgning tillige har anmodet om en mindre ændring af "den blå stis" forløb således at den ikke går gennem hendes urtehave. Hun vejledtes om at fremsende en ansøgning derom.

Nævnet besigtigede også det ansøgte sted for ændring af forløbet.

Nævnet voterede og besluttede at dispensere fra fredningskendelsen således, at "den gule sti" nedlægges, idet det blev tillagt vægt, at der i dag er alternativ adgang til det fredede areal.

Nævnet bemærkede udtrykkeligt, at der ikke fra nævnets side er taget stilling til, om der ifølge andre regler eller lovbestemmelser er en vejret ad den omhandlede "gule sti."

De mødende blev klagevejledt.

Sagen sluttet.

Niels Bjerre.

Fredningsnævnet for Nordjylland
Nordlige del, Badehusvej 17,
9000 Aalborg, tlf. 96307000

Aalborg den 23. august 2013

Frederikshavn kommune
Center for Teknik og Miljø
Rådhus Allé 100
9900 Frederikshavn

FS 36/2013 - Omlægning af stiforløb indenfor fredningen af areal syd for Fejborg Bakker, for ejendommen, matr.nr. 2 a Skæve sogns østlige del

Ved fredningsnævnets afgørelse af 28. juni 2013 blev der meddelt tilladelse til at nedlægge en nærmere angivet sti, der forløb gennem ejerens ejendom til sikring af adgang til det fredede areal. Der henvises til nævnets sag FS 36/2012, ligesom der henvises til en protokoltilførsel af 12. juni 2013.

Under denne besigtigelse og forhandling nævnte ejeren af ejendommen, Irene Kristensen, Skævevej 193, 9352 Dybvad, at hun også havde et ønske om at ændre på stiforløbet, således at stien har et forløb, der ikke går gennem hendes urtehave.

I et brev af 18. juni 2013 har Frederikshavn kommune på vegne ejeren forelagt spørgsmålet påny, med et kortbilag af 13. juni 2013 med et indtegnede forløb af den nye sti. Denne sti er skitseret med en lilla farve. Omlægningen er beskrevet således:

"Samtidig vil vi gerne ændre lidt på stiens forløb, så vi undgår at folk næsten går i vores have syd for ejendommen.

Vi ønsker at den skal dreje mod syd ca. 2 m fra hvor den går nu og så følge eksisterende skovsti ca. 50 m mod syd, og derfra via en jordtrappe gå op og følge den nuværende sti, så vil den også gå indenfor fredningen, og vi vil få en have uden, andre end os selv og heller ikke blive overfaldet af folks løse hunde, Det eneste der skal laves i den forbindelse er en ny jordtrappe, men i forhold til hvad vi får i forbedret livskvalitet, må det være en lille omkostning."

I fredningsdeklarationen af 21. februar 1964 er det anført, at "fredningen ikke skal være til hinder for, at der ved fredningsplanudvalgets foranstaltning ... foretages anlæg eller omlægning af veje og stier"

Frederikshavn Kommune har oplyst, at arealet, hvor trappen ønskes etableret, er beliggende indenfor skovbyggelinien, ligesom arealet er beskyttet efter naturbeskyttelseslovens § 3.

Frederikshavn kommune er indstillet på at meddele den fornødne dispensation.

Fredningsnævnet skal herved tillade omlægningen af stiforløbet som ansøgt og skitseret på luftfoto af 13.06.2013.

Tilladelsen må ikke udnyttes inden klagefristens udløb efter 4 uger, og bortfalder, hvis den ikke udnyttes inden 3 år.

Klagevejledning vedlægges.

Niels Bjerre

Kopi er fremsendt til:

1. Per Therkildsen
2. Lars Kringelholz
3. Naturstyrelsen Aalborg, att. Mette Hald Simonsen
4. Danmarks Naturfredningsforening
5. Danmarks Naturfredningsforening v/Egil Torp Olesen
6. Naturstyrelsen København
7. Dansk Ornitologisk Forening
8. Dansk Ornitologisk Forening v/Thorkild Lund

Klagevejledning

Afgørelsen kan påklages til Natur- og Miljøklagenævnet.

Klagefristen er 4 uger fra den dag afgørelsen er meddelt.

Klageberettigede er, jf. naturbeskyttelseslovens § 86:

- adressaten for afgørelsen,
- ejeren af den ejendom, som afgørelsen vedrører,
- offentlige myndigheder,
- en berørt nationalparkfond oprettet efter lov om nationalparker
- lokale foreninger og organisationer, som har en væsentlig interesse i afgørelsen,
- landsdækkende foreninger og organisationer, hvis hovedformål er beskyttelse af natur og miljø, og
- landsdækkende foreninger og organisationer, som efter deres formål varetager væsentlige, rekreative interesser, når afgørelsen berører sådanne interesser.

Klagen skal sendes til Fredningsnævnet for Nordjylland, Nordlige del, som videresender klagen til Natur- og Miljøklagenævnet sammen med afgørelsen og det materiale, der er indgået i sagens behandling. Du får kopi af fredningsnævnets brev til Natur- og Miljøklagenævnet.

Hvis der bliver klaget, vil Fredningsnævnet underrette dig hurtigst muligt.

Det er en betingelse for Natur- og Miljøklagenævnets behandling af klagen, at der indbetales et gebyr til nævnet. Klagegebyret er fastsat til 500 kr. for privatpersoner og for alle andre klagere, herunder virksomheder, organisationer og offentlige myndigheder.

Klager modtager en opkrævning på gebyret fra Natur- og Miljøklagenævnet, når nævnet har modtaget klagen fra fredningsnævnet. Denne opkrævning skal benyttes ved indbetaling af gebyret. Natur- og Miljøklagenævnet modtager ikke check eller kontanter. Natur- og Miljøklagenævnet påbegynder behandlingen af klagen, når gebyret er modtaget. Betales gebyret ikke på den anviste måde og inden for den fastsatte frist på 14 dage, afvises klagen fra behandling. Vejledning om gebyrordningen kan findes på Natur- og Miljøklagenævnets hjemmeside.

Gebyret tilbagebetales, hvis

- 1) klagesagen fører til, at den påklagede afgørelse ændres eller ophæves,
- 2) klageren får helt eller delvis medhold i klagen, eller
- 3) klagen afvises som følge af overskredet klagefrist, manglende klageberettigelse eller fordi klagen ikke er omfattet af Natur- og Miljøklagenævnets kompetence.

Det bemærkes, at hvis den eneste ændring af den påklagede afgørelse er forlængelse af frist for efterkommelse af afgørelse som følge af den tid, der er medgået til at behandle sagen i klagenævnet, tilbagebetales gebyret dog ikke.

Fristen for eventuelt søgsmål ved domstolene er 6 måneder, jf. § 88, stk. 1, i naturbeskyttelsesloven.

Fredningsnævnet for Nordjylland, nordlig del,

Badehusvej 17, 9000 Aalborg,

telefon 3025 5459

mail:nordjyllandnord@fredningsnaevn.dk

Brønderslev Kommune

Den 11. august 2022

FN-NJN-20-2022: Flytning af delstrækning af Hærvejsruten.

Fredningsnævnet har den 29. marts 2022 fra Brønderslev kommune modtaget ansøgning om tilladelse til at flytte en delstrækning af Hærvejsruten på matr.nr. 2b Den Nordlige Del, Hellum, der ejes af Leif Eigil Christensen.

Fredningsnævnet har efter besigtigelse af arealerne besluttet at meddele en dispensation. Begrundelsen for afgørelsen fremgår neden for i afsnittet om fredningsnævnets afgørelse.

Sagens baggrund

Arealerne er omfattet af Overfredningsnævnets afgørelse af 5. august 1965 om fredning af arealer ved Fejborg Bakke, der er en tilstandsfredning, som har bestemmelse om

”... at der tillægges almenheden adgang til fods på langt størstedelen af området. Det fremgår således, at der udlægges en 2,5 meter bred sti til offentlig færdsel fra den offentlige vej vest for arealerne over matr. nr. 9b, Hellum sogns nordlige del, langs skellet mod matr.nr. 7 og 8c til fredningsområdet. Der udlægges en parkeringsplads på ca. 200 m² på et areal udenfor fredningsområdet af matr.nr. 24 be, Skæve sogns sydvestlige del, og der tillægges almenheden ret til gående færdsel ad den eksisterende markvej herfra til fredningsgrænsen, alt som vist på vedhæftede kort.

...”.

og:

”... fredningen skal ikke være til hinder for at der ved fredningsplanudvalgets foranstaltning etableres fornøden parkeringsplads i området eller foretages anlæg eller omlægning af veje og stier

...”

Brønderslev Kommune har i ansøgningen anført:

”...

Vi har modtaget en forespørgsel fra en privat lodsejer på Brøndbakvej 51 angående flytning af en kort delstrækning af Hærvejsruten, grundet bedre landskabsoplevelsesmuligheder.

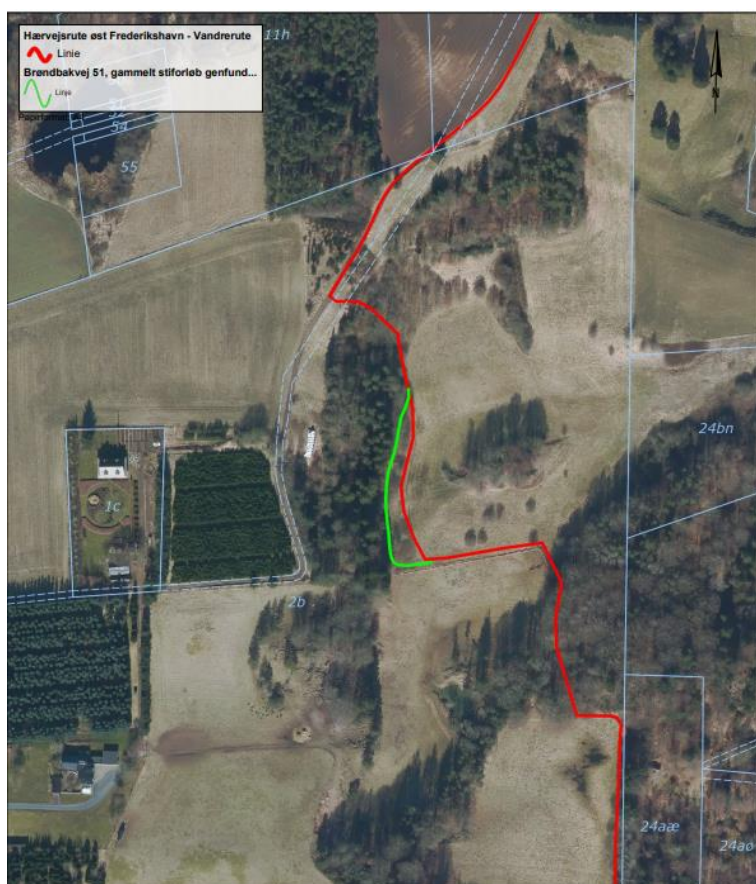
Lodsejer har genfundet et gammelt stiforløb i skovbrynet på matrikel 2b (se vedhæftede kort), der forløber oppe på skråningen og har god udsigt over dalen. Stien var groet til, men lodsejer har opstammet træer og beskåret vegetation, således at det igen er muligt at gå på stien. Der er gamle pæle med rutemarkering fra amtets tid, der viser, at forløbet har indgået i en af rundturene i fredningen.

Hærvejsvandrerruten forløber lige udenfor skoven, nede i dalen (se vedhæftede kort), men lodsejer har rettet forespørgsel i forhold til, om det er muligt at flytte hærvejsforløbet til den gamle, genfundne strækning oppe på skråningen. Der er tale om strækning på ca. 110 meter, der forskydes max 25 meter ind i skovbrynet op ad skråningen.

Jeg kan ikke se det tidligere forløb i fredningsdokumentet. Jeg kan se, at der ligger en tilladelse til omlægning fra 86, men jeg kan ikke se kortbilag på det, ej heller i tinglysningen.

Er det ok at forskyde hærvejsforløbet til den gamle sti?
...”.

Kortbilag:



Fredningsnævnets behandling af sagen

Fredningsnævnet har behandlet sagen på et møde med besigtigelse den 30. maj 2022. I besigtigelsen deltog fredningsnævnet ved formanden, dommer Niels Bjerre, og det ministerielt udpegede medlem Tage Leegaard. Det kommunalt udpegede medlem Lars E. Sørensen var fraværende, hvorfor sagen har været forelagt ham efter besigtigelsen. For Brønderslev Kommune mødte Ditte Lind Mejniche. For Danmarks Naturfredningsforening mødte Lars Schönberg-Hemme. For Friluftsrådet mødte Thomas Jensen. Ejeren Leif Eigil Christensen og Connie Christensen var mødt.

Danmarks Naturfredningsforening og Friluftsrådet havde ingen bemærkninger til det ansøgte.

Lars E. Sørensen har i mail af 6. august 2022 erklæret sig enig i de to øvrige medlemmers votering i sagen, som har været forelagt ham.

Fredningsnævnets afgørelse

Fredning af arealer ved Fejborg Bakke betyder, at projektet kræver fredningsnævnets dispensation i medfør af naturbeskyttelseslovens § 50, stk. 1, hvorefter fredningsnævnet kan meddele dispensation, hvis det ansøgte ikke strider mod fredningens formål.

Det fremgår endvidere af naturbeskyttelseslovens § 50, stk. 2, at fredningsnævnet kun kan meddele dispensation fra en fredning i eller uden for et internationalt naturbeskyttelsesområde, hvis det ansøgte ikke indebærer en forringelse af naturtyper og levesteder for arter eller betydelig forstyrrelse af arter, som området er udpeget for.

Fredningsnævnet kan endvidere i medfør af § 50, stk. 3 kun meddele dispensation, hvis det ansøgte ikke kan ødelægge yngle- eller rasteområder i det naturlige udbredelsesområde for de dyrearter, der er nævnt i bilag 3 til loven, eller ødelægge de plantearter, der er nævnt i bilag 5 til loven, i alle livsstadier.

Fredningsnævnet lægger efter sagens oplysninger til grund, at en dispensation ikke er i strid med naturbeskyttelseslovens § 50, stk. 2 eller 3.

Det lægges til grund, at fredningsnævnet i forbindelse med ansøgning om nedlægning og omlægning af stiforløbet har kompetence til at træffe afgørelse i sagen.

Under hensyn hertil, og da ejeren af ejendommen selv står for omlægningen, meddeler fredningsnævnet dispensation til den ansøgte omlægning af stiforløbet, således at delstrækningen nu forskydes til en gammel sti i skovbrynet over en strækning på ca. 110 m.

Klagevejledning

Der kan klages over denne afgørelse til Miljø- og Fødevareklagenævnet. Klagefristen udløber 4 uger efter, at afgørelsen er meddelt. Er afgørelsen offentligt bekendtgjort, regnes klagefristen dog altid fra bekendtgørelsen. Klagen skal ifølge naturbeskyttelseslovens § 87 indgives via Miljø- og Fødevareklagenævnets digitale selvbetjening, jf. vejledningen på Miljø- og Fødevareklagenævnets hjemmeside www.naevneneshus.dk. Klagefristen udløber ved midnat på dagen for klagefristens udløb. Hvis klagefristen udløber på en lørdag eller en helligdag, forlænges fristen til den følgende hverdag.

Klageberettigede er, jf. naturbeskyttelseslovens § 86:

- Adressaten for afgørelsen,
- ejeren af den ejendom, som afgørelsen vedrører,
- offentlige myndigheder,
- en berørt nationalparkfond,
- lokale foreninger og organisationer, som har en væsentlig interesse i afgørelsen,
- landsdækkende foreninger og organisationer, hvis hovedformål er beskyttelse af natur og miljø, og
- landsdækkende foreninger og organisationer, som efter deres formål varetager væsentlige, rekreative interesser, når afgørelsen berører sådanne interesser.

Det er en betingelse for Miljø- og Fødevareklagenævnets behandling af en klage, at den, der klager, indbetaler et gebyr på 900 kr. for privatpersoner og 1.800 kr. for virksomheder og organisationer (2016-niveau). Klagegebyret reguleres den 1. januar hvert år efter den af Finansministeriet fastsatte sats for det generelle pris- og lønindeks som løbende offentliggjort i forslag til finanslov med virkning for klager, der modtages i Miljø- og Fødevareklagenævnet fra og med den 1. februar 2017. Miljø- og Fødevareklagenævnet offentliggør størrelsen af klagegebyret på sin hjemmeside www.naevneneshus.dk.

Gebyret opkræves i forbindelse med klagens oprettelse i Miljø- og Fødevareklagenævnets digitale selvbetjening. Klagen behandles først, når gebyret er betalt. Vejledning om gebyrbetalingen kan ligeledes findes på Miljø- og Fødevareklagenævnets hjemmeside www.naevneneshus.dk.

Gebyret tilbagebetales, hvis klagesagen fører til, at den påklagede afgørelse ændres eller ophæves, hvis klageren får helt eller delvis medhold i klagen, eller hvis klagen afvises som følge af overskredet klagefrist, manglende klageberettigelse eller fordi klagen ikke er omfattet af Miljø- og Fødevareklagenævnets kompetence. Det bemærkes, at hvis den eneste ændring af den påklagede afgørelse er forlængelse af en frist for efterkommelse af en afgørelse som følge af den tid, der er medgået til at behandle sagen i Miljø- og Fødevareklagenævnet, så tilbagebetales gebyret dog ikke.

Miljø- og Fødevareklagenævnet kan også beslutte at tilbagebetale klagegebyret, hvis der er indledt forhandlinger med afgørelsens adressat og/eller førsteinstansen om projektilpasninger, og disse forhandlinger fører til, at klager trækker sin klage tilbage, eller hvis klager i øvrigt trækker sin klage tilbage, før Miljø- og Fødevareklagenævnet har truffet afgørelse i sagen. Gebyret tilbagebetales dog ikke, hvis Miljø- og Fødevareklagenævnet vurderer, at der er forhold, der taler imod at tilbagebetale gebyret, f.eks. hvis klagen trækkes tilbage meget sent, herunder efter at klager har haft et afgørelsesudkast i partshøring.

En dispensation må i henhold til naturbeskyttelseslovens § 87, stk. 3, ikke udnyttes, før klagefristen er udløbet, eller behandling af en eventuel klage måtte være afsluttet.

Det følger endvidere af naturbeskyttelseslovens § 50, stk. 1, jf. § 66, stk. 2, at dispensationen bortfalder, hvis den ikke udnyttes inden 3 år efter, at den er meddelt.

Med venlig hilsen



Niels Bjerre

Denne afgørelse sendes til:

1. Tage Leegaard,
2. Lars E. Sørensen,
3. Miljøstyrelsen,
4. Brønderslev Kommune, att. Ditte Lind Mejniche,

5. Danmarks Naturfredningsforening, København,
6. Danmarks Naturfredningsforening, Brønderslev,
7. Dansk Ornitologisk Forening, København,
8. Dansk Ornitologisk Forening, Brønderslev,
9. Dansk Botanisk Forening v/ Flemming Thorning-Lund,
10. Friluftsrådet, centralt,
11. Friluftsrådet, kreds Vendsyssel,
12. Leif Eigil Christensen.