

Afgørelser – Reg. nr.: 03248.00

Fredningen vedrører: Vejlbym Kirke

Domme

Taksationskommissionen

Naturklagenævnet

Overfredningsnævnet

Fredningsnævnet

05-03-1953

Kendelser

Deklarationer

FREDNINGSNÆVNET>

Fremlagt i Naturfredningsnævnet
for Aarhus Amt, den 5/3 1953
Sag No. 7/1949 (til. nr. S36)

REG. NR. 3248

TINGBOG
Vejlby
ART: X 640
5/3-53

F R E D N I N G S T I L B U D :

Vejlby-Risskov sogneråd tilbyder herved på kommunens vegne at frede de kommunen tilhørende ejendomme matr. nr. 56 b og 97 b, Vejlby by og sogn, i følgende omfang:

Arealerne må ikke på udsigtshindrende måde bebygges eller beplantes, midlertidigt eller vedvarende, ligesom der heller ikke på arealerne må graves grus eller anbringes transformatorstationer, telefon- og telegrafmaster o. lign., ej heller opsættes skure, udsalgssteder, isboder, vogne til beboelse eller opbevaring af redskaber eller lignende skønhedsforstyrrende genstande.

For fredningen kræves ingen erstatning.

Ovenstående fredningstilbud kan tinglyses på ejendommen matr. nr. 56 b og 97 b af Vejlby by og sogn, dog uden udgift for kommunen.

Påtaleberettiget i henhold til foranstående er fredningsnævnet for Aarhus amt og Vejlby menighedsråd hver for sig.

Vejlby, den 15. december 1952.

VEJLBY-RISSKOV SOGNERAAD
VEJLBY PR. RISSKOV

O. K.
formand

Hagb. Balsmann. J. H. Nielsen
J. Poulsen. E. H. Nielsen. Anders Nielsen.

sognerådsformand og idet jeg attesterer, at underskriverne udgør
samtlige medlemmer af sognerådet.


Vejlby, den 15. december 1952.



formand.


I forbindelse med den af sognerådet beslittede at mod-
tage af sognerådet af den af sognerådet beslittede, således at
dette vil være en af de som nævnt i forbindelse på de foran-
førte bestemmelser, med prioritet forud for al pastegæld.

Bestyrelsesnævnet i Århus amt,
Århus, den 21. august 1953



Indført i dagbogen for
Ning og Hasle m.fl. herreder
den 27. MAR. 1953

LYST



200 140/1953
to år

5/3-1953

FREDNINGSTILBUD

Undertegnede Jens Sigurd Pedersen
tilbyder herved som ejer af matr. nr. 58d
af Vejlby by og sogn,
at lade nedennævnte areal af ovennævnte ejendom frede.

Arealet beskrives således:

den del af ejendommen, der ligger kirkegaarden østlige
skel nærmere end 3 meter.

Fredningen har følgende omfang:

Arealet må ikke bebygges ~~eller beplantes~~, midlertidigt eller vedvarende, ligesom der heller ikke på arealet må graves grus eller anbringes transformatorstationer, telefon- og telegrafmaster o. lign., ej heller opsættes skure, udsalgssteder, isboder, vogne til beboelse eller opbevaring af redskaber eller lignende skønhedsforstyrrende genstande.

Jeg forbeholder mig dog ret til at *tilbageholde det*
omvarende udvalgte det fredede område.

For fredningen kræver jeg ingen erstatning.

Jeg er indforstået med, at ovenstående fredningstilbud
tinglyses på min ejendom matr. nr. 58d
af Vejlby by og sogn,
dog uden udgift for mig.

Påtaleberettiget i henhold til foranstående er
fredningsnævnet for Århus amt og Vejlby menigheds-
råd hver for sig.

Vejlby, den / 19

J. S. Pedersen.

Under dags dato har fredningsnævnet besluttet at modtage og godkende det fremsatte fredningstilbud, således at dette vil være at tinglyse som servitutstiftende på de foranævnte matrikelnumre, med prioritet forud for al pantegæld.

Fredningsnævnet i Århus amt.

Århus, den 5. marts, 1953

[Handwritten signature]

[Handwritten mark]

Indført i dagbogen for
Ning og Haste m.fl. herreder
den 27. MARCH 1953

100 140/1937
to kromer

LYST

Udbædeligheds adkomst
forvisst.

[Handwritten signature]

[Handwritten mark]

[Handwritten signature]

FREDNINGSTILBUD

Undertegnede Erik Heiling
tilbyder herved som ejer af matr. nr. 105c
af Vejlby by og sogn,
at lade nedennævnte areal af ovennævnte ejendom frede.

Arealet beskrives således:

den del af ejendommen, der ligger kirkegaardens skel
nærmere end 3 meter

Fredningen har følgende omfang:

Arealet må ikke bebygges eller beplantes, midlertidigt eller vedvarende, ligesom der heller ikke på arealet må graves grus eller anbringes transformatorstationer, telefon- og telegrafmaster o. lign., ej heller opsættes skure, udsalgssteder, isboder, vogne til beboelse eller opbevaring af redskaber eller lignende skønhedsforstyrrende genstande.

Jeg forbeholder mig dog ret til at

For fredningen kræver jeg ingen erstatning.

Jeg er indforstået med, at ovenstående fredningstilbud
tinglyses på min ejendom matr. nr. 105c
af Vejlby by og sogn,
dog uden udgift for mig.

Påtaleberettiget i henhold til foranstående er
fredningsnævnet for Aarhus amt og Vejlby menigheds-
råd hver for sig.

Vejlby, den 7/11 1952

[Handwritten signature]

Under dags dato har fredningsnævnet besluttet at modtage og godkende det fremsatte fredningstilbud, således at dette vil være at tinglyse som servitutstiftende på de foranævnte matrikelnumre, med prioritet forud for al pantegæld.

Fredningsnævnet i Århus amt.

Århus, den 5^e marts 1953

[Handwritten signature]

[Handwritten mark]

Indført i dagbogen for
Ning og Hæde m.fl. herroder

den 27. 4. 1953

Inv 140/1937
to kasser

LYST

*Uden tilgængelighed
forvisst.*

[Handwritten signature]

[Handwritten mark]

[Faint stamp]

Justitsministeriets genpartpapir. Til skøder, skadesløsbreve, kvitteringer til udslettelse og andre påtegninger m. m. (vedr. fast ejendom).

REG. NR.

3248

Akt: Skab nr. 5-95
(udfyldes af dommarkontoret)

Mtr. nr., ejerlav, sogn:
(i København kvarter)
eller (i de sønderjydske landsdele) bd. og bl. i tingbogen, art. nr., ejerlav, sogn.

Købers } bopæl:
Kreditors }

Gade og hus nr.:
(hvor sådant findes)

Anmelderens bopæl (kontor):
NING OG HASLE
B. PL. HERREREDER
AARHUS

Stempel: kr. øre.

År 1953, den 5. marts holdt fredningsnævnet møde i Vejlbjby.
Der foretoges sag 7/1949 Fredning af Vejlbj kirkes
omgivelser (nr. 53)

Der afsagdes sålydende

Kendelse

Da de kirkelige myndigheder i henhold til kirkeministeriets cirkulære af 26. januar 1949 har fremsat ønske om, at der foretages fredningsforanstaltninger til sikring af Vejlbj kirkes omgivelser, og da nævnet har fundet nedennævnte foranstaltninger påkrævede

bestemmes:

Et areal af gadejorden i Vejlbj by øst for kirkegården, afgrænset af denne, matr.nr. 59 d smst. og den offentlige gade Vejlbjgade,

et areal af gadejorden beliggende syd for Vejlbjgade, i matriklen betegnet som litra "a", hvilket areal henligger som holdeplads,

et areal af gadejorden ved kirkegårdens nordøstlige hjørne, afgrænset af denne, herunder det inddragne matr.nr. 118 b smst., matr.nr. 59 a, den offentlige gade Bredkildevej, matr.nr. 104 og matr. nr. 58 d, hvilket areal henligger som adgangsvej til det sidste matrikelnummer,

et areal af gadejorden syd for for kirkegården, der henligger som sti og skråning mellem denne og den offentlige gade Vejlbjgade, samt


et areal af gaden beliggende ved det sydøstlige hjørne af matr.nr. 97 b, afgrænset af dette og de offentlige gader Kålbyvej og Vægtervej, således som disse arealer er indtegnet på det fremlagte

rids, fredes i følgende omfang:

Arealerne må ikke bebygges eller på udsigtshindrende måde beplantes, midlertidigt eller vedvarende, ligesom der ej heller på arealerne må anbringes transformatorstationer, telefon- el. telegrafmaster el. lign. ej heller opsættes skure, udsalgssteder, isboder, vogne til beboelse eller opbevaring af redskaber eller lignende skønhedsforstyrrende genstande.

Nærværende kendelse vil være at tinglyse som servitutstiftende på tingbogsbladet for gadejorden i Vejlbj by og sogn med sikkerhed forud for al gæld og med påtaleret for fredningsnævnet i Aarhus amt og menighedsrådet i Vejlbj sogn, hver for sig.


Fredningsnævnet i Aarhus amt,
Vejlbj, den 5' marts 1953



Indført i dagbogen for
Ning og Hasle m.fl. herreder
den 27 MARS 1953

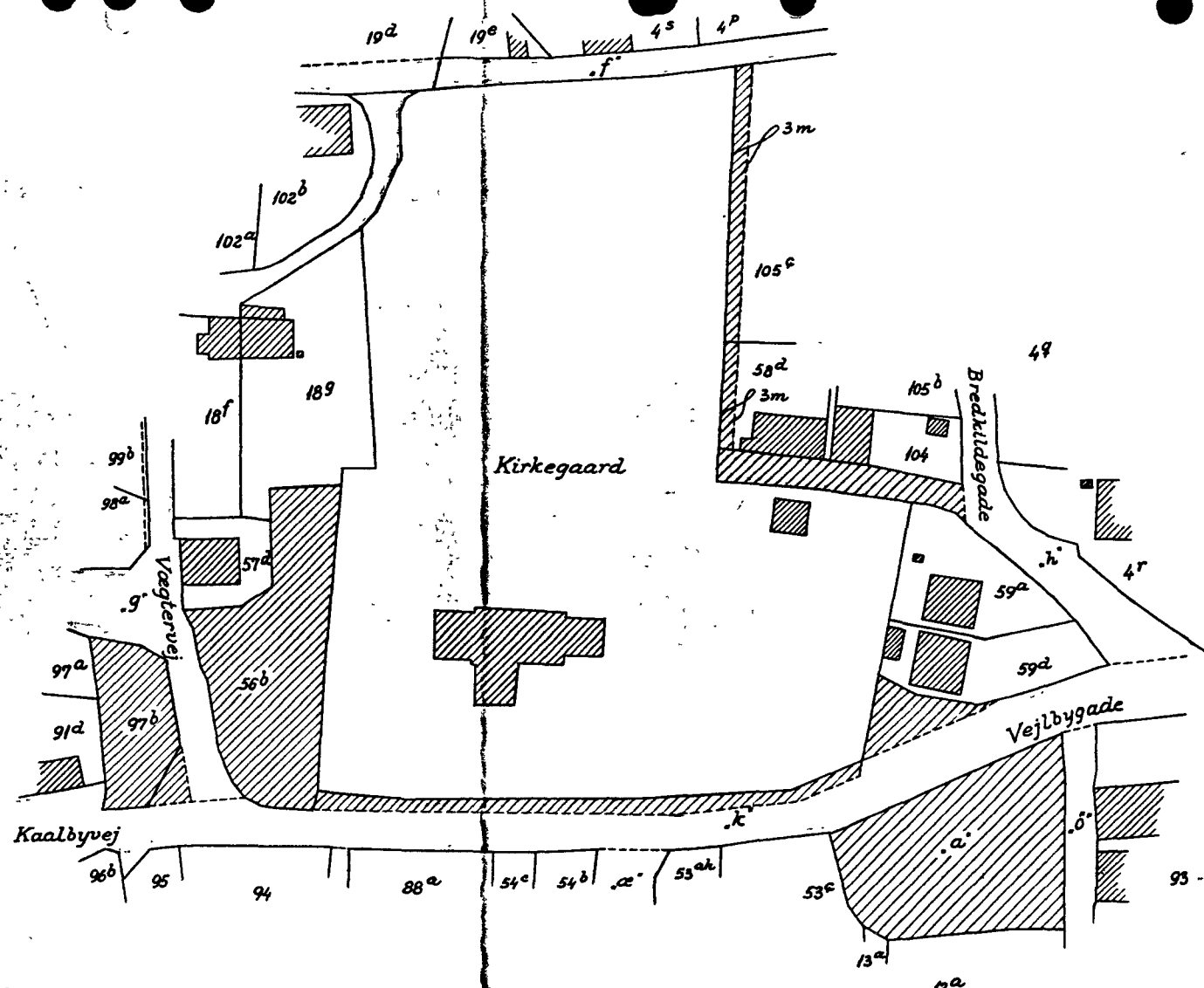
LYST

Genpartens Rigtighed bekræftes.



g.f.v.





Vejlbymatrosregisteret

Declarationsrids vedrørende

Matr. no. 56^b, 58^d, 97^b, 105^c og gaden

Vejlbymatrosregisteret, Vejlbymatrosregisteret.

Det med rødt skraverede areal er fredet

Udfærdiget i januar 1953 af

ca 1:1000

REG. NR. 3218

DISPENSATIONER>

Afgørelser – Reg. nr.: 03248.00

Dispensationer i perioden: 17-12-1987

REG. NR. 3248

Vokst, Tale
amtskommission
om evt. andre
Sagen kan ikke
bære en anden.
2/2-88 ik

UDSKRIFT
af
forhandlingsprotokollen
for
NATURFREDNINGSNÆVNET FOR
ÅRHUS AMTS SYDLIGE FREDNINGSKREDS

Den 17. december 1987 behandlede Nævnet

Sag nr. 179/1987

angående ansøgning om tilladelse til opførelse af materielgård på matr. nr. 58 d m. fl. Vejlbj by, Vejlbj, der er omfattet af kirkeomgivelsesfredningen.

Mødt var Fredningsnævnets formand, dommer Jørgen Jensen, det amtsvalgte medlem, lærer Viggo Thing, og sekretæren, retsassessor Otto Bisgaard. For amtsfredningskontoret mødte landinspektør P.H. Knuhtsen og landinspektør Bente Andersen.

For Dansk Naturfredningsforenings lokalkomité mødte Søren Højager. Endvidere mødte landinspektør J.P. Lindved.

Sagens bilag var til stede.

Nævnet gennemgik sagen og foretog besigtigelse.

Amtsfredningskontoret har udtrykt betænkelighed ved den ansøgte bebyggelse i skellet mod kirkegården.

Sagen har efterfølgende været forhandlet med det kommunevalgte medlem, lærer Kent Christensen.

Der var i Fredningsnævnet enighed om i medfør af naturfredningslovens § 34 at meddele tilladelse til det ansøgte byggeri på vilkår, at byggeriet opføres i samme stil og farver som den eksisterende sognegård.

Jørgen Jensen.

Viljeministeriet

J. str. 142-3

Udskriftens rigtighed bekræftes.

Efter naturfredningsloven kan Fredningsnævnets afgørelser indbringes for Overfredningsnævnet (adr. Slotsmarken 15, 2970 Hørsholm) af bl.a. ansøgeren, amtsrådet, kommunalbestyrelsen og anerkendte foreninger og institutioner.

Klagefristen er 4 uger fra den dag, afgørelsen er meddelt den klageberettigede.

En tilladelse eller dispensation må ikke udnyttes før klagefristens udløb. Er klage inogivet, må tilladelsen eller dispensationen ikke udnyttes, medmindre den opretholdes af Overfredningsnævnet. Tilladelsen bortfalder, såfremt den ikke er udnyttet inden 5 år fra dens meddelelse.

Fredningsnævnet for Århus amts sydlige fredningskreds, den

Jørgen Jensen

5 JAN. 1988

NS ik