

Afgørelser – Reg. nr.: 03220.00

Fredningen vedrører: Uggerby Å's Udløb

Domme

Taksationskommissionen

Naturklagenævnet

Overfredningsnævnet

Fredningsnævnet

10-01-1964

Kendelser

Deklarationer

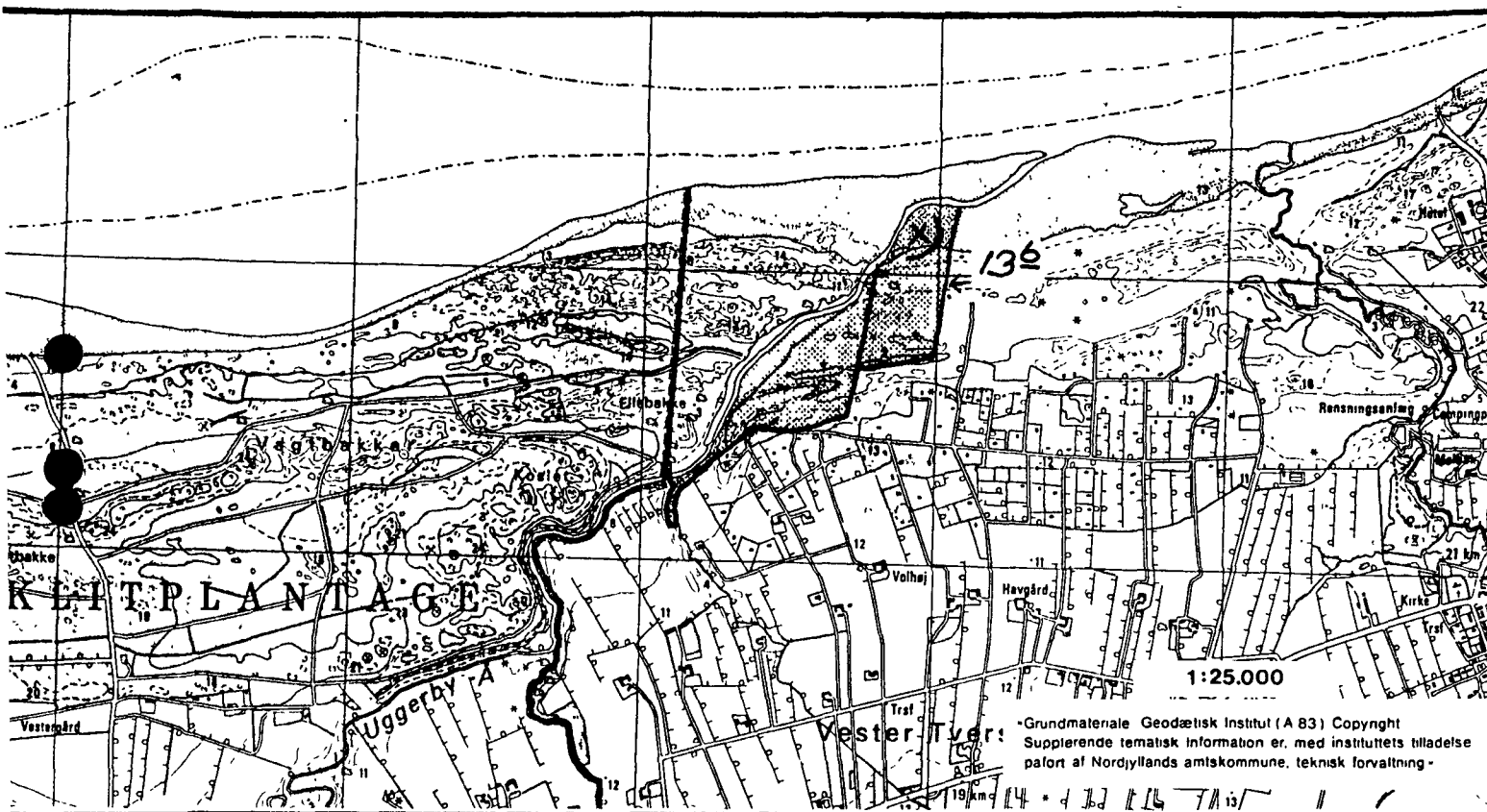
FREDNINGSNÆVNET>

NAVN: Uggerby A's udløb

NR. 10-10

KOMMUNE: Hirtshals

NORDJYLLANDS AMT



AREAL: Ca. 25 ha.

FREDET: Kulturministeriel ERH den 31.08.1963 af matr. nr. 4 d, 5 q og 16 o.
DEKL den 16.01.1964 (4 d, 5 q og 16 o).
Kulturministeriel ERH den 08.02.1965 af matr. nr. 13 b.

FORMAL: Landskabsfredning og rekreativ fredning for matr. nr. 4 d, 5 q og 16 o. Rekreativ fredning for matr. nr. 13 b.

INDHOLD: For 4 d, 5 q og 16 o: Tilstanden på fredningstidspunktet skal søges bevaret. Det er forbudt uden tilladelse fra fredningsnævnet og amtsrådet at opføre bygninger af nogen art eller anbringe master, boder eller andre indretninger eller foretage beplantninger, der kan ødelægge de pågældende områders betydning for almenheden. Eventuel selv-såning skal det være tilladt at fjerne. Der tillægges almenheden ret til færdsel og ophold på arealerne.

For 13 b: Offentligt opholdsareal.

Ikke fredet, men erhvervet til off. opholdsareal.

JH

EJER: Miljøministeriet

RETTET: Juni 86

REG. NR.

Tingso en af *Overblik: I*
Akt: *10. 64*

Matr.nr. 4d, 5g og 16o,
Vester og Øster Tversted Byer,
Tversted sogn.

20 3220 000

Anmelder:
Ministeriet for kulturelle
Anliggender



Rybergsgade 2
København K.

10/1-1964

0438

16 JAN. 1964

Redaktion

DEKLARATION.

Herved erklærer undertegnede ejer af ejendommen matr.nr. 4d, 5g og 16o,
Vester og Øster Tversted Byer, Tversted sogn, at ejendommen skal bevares
i sin nuværende tilstand.

Det er forbudt uden tilladelse af Fredningsnævnet for Hjørring Amtsråds-
kreds og Fredningsplanudvalget for Hjørring og Thisted Amter, at op-
føre bygninger af nogen art eller anbringe master, boder eller andre
indretninger eller foretage beplantninger, der kan ødelægge de på-
gældende områders betydning for almenheden.

Eventuel selvsåning skal det være tilladt at fjerne.

Der tillægges almenheden ret til færdsel og ophold på arealerne.

Påtaleberettiget for overtrædelse heraf er Ministeriet for kulturelle
Anliggender, Fredningsnævnet for Hjørring Amtsråds-kreds og Frednings-
planudvalget for Hjørring og Thisted Amter hver for sig.

Ministeriet for kulturelle Anliggender,
den 10. januar 1964

P.M.V.

e.b.

P. Elgandt

P. Elgandt

10-10

ad Frn. j. nr.

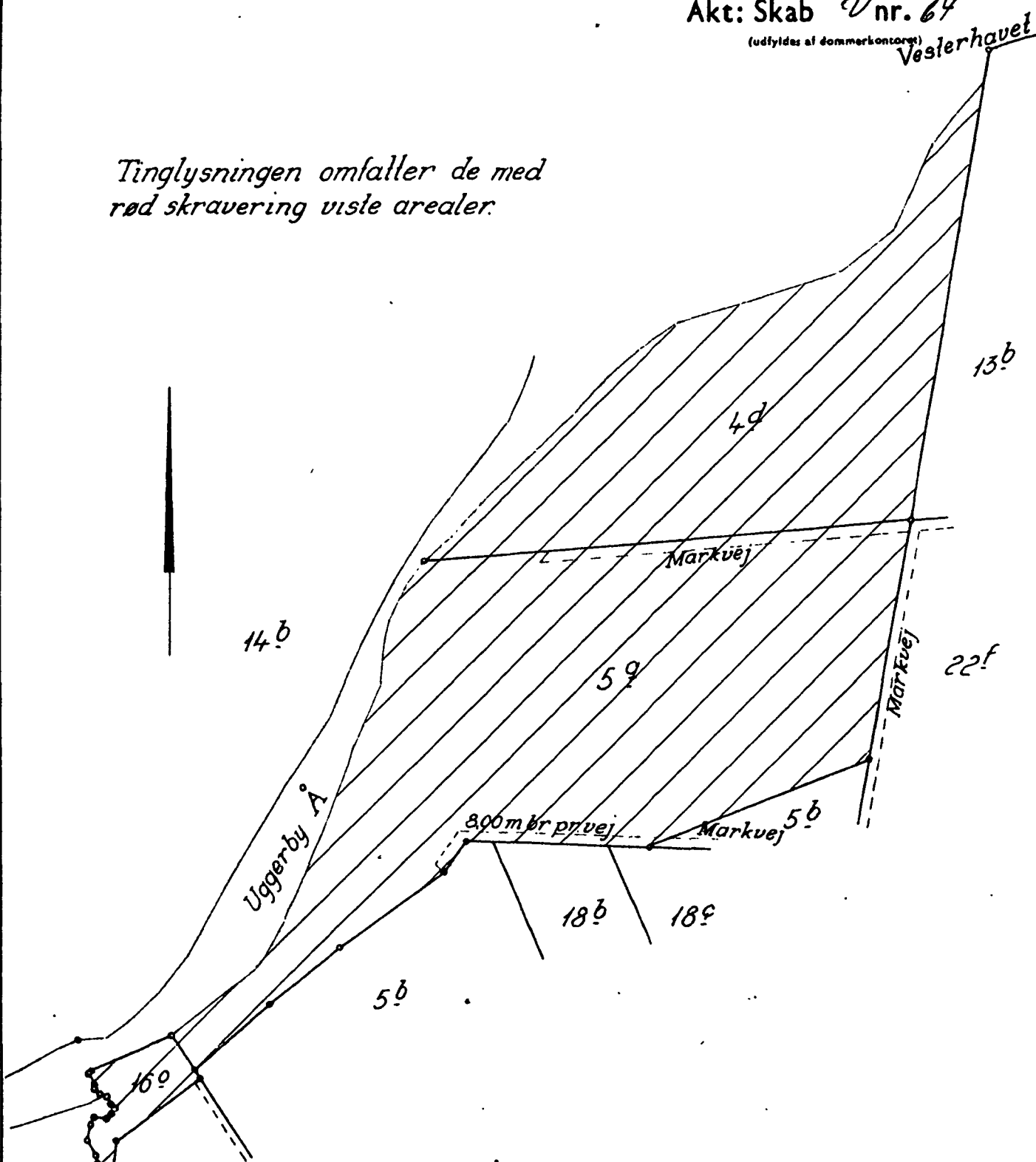
*Originaldel ligger i plejesagen 10-2 Waverby
4. kælderen 17/5 1985*

Indført i dagbogen for Frederik
retskreds den 16 JAN. 1964
Lyst



Afgiftberegning.
SS 1740 00. kr.
SS 37 9. "
SS 14¹ 9. "
SS 14¹¹ 3. "
islt. 07. kr.

Tinglysningen omfatter de med
rød skravering viste arealer.



Tinglysningsrids vedr.
 matr. nr. 4^d, 5^g og 16^a
 Vester- og Øster Tversled Byer
 Tversled Sogn
 Horns Herred
 Hjørring Amt
 Udfærdiget i jan. 1964

Fredningsplanudvalget for
 Hjørring og Thisted Amter

1:4000

Jensen & Kjeldskov A/S.

33/61

At denne kort-genpart er nøjagtig genpart af det originale kort vedrørende ejendommen(e)
 matr. nr. 4^d, 5^g og 16^a Vester- og Øster Tversled Byer, Tversled Sogn
 attesteres herved. Hjørring d. 14. jan. 1964.

Tingeksaministeriets genpartskatalogiseret. Til kort.

Matr. nr.: 4d Og 16o V.ø, Tversted,
Tversted sogn.

Købers bopæl: København.

Gade og hus nr.:

Anmelder: I. C. HORSAGER
ADVOKAT
SINDAL

4d 16o

Tinglyst 3/8 1963 Dømmet oplyst

17/5 1985
Lis

Endeligt Skøde.

Underskrevne gårdejer Holger Jensen Beck, Tversted,
sælger, skøder og endelig overdrager herved til:

Ministeriet for kulturelle Anliggender, København.

de mig tilhørende parceller:

Matr.nr. 4d V.ø. Tversted, Tversted sogn, skyldsæt for hartkorn

- - 16o - - - - - 2 alb.,

med rette til- og underliggende, høgn og plantninger.

Overtagelsen sker den 1. april 1963 og det solgte hen-
ligger for fremtiden for købernes regning og risiko i enhver henseende.

Køberne udreder skatter og afgifter af parcellerne fra
den 1. april 1963 at regne.

Den akkorderede købesum 76.027,00 kr., skriver Syvti-

5000 Tusinde Totisyv kroner, berigtiges af køberne på følgende måde:

- 1. Ved overtagelse af den på parcellerne hvilende afgiftspligtige grundstigning..... 29.800,00 kr.
 - 2. Kontant betales..... 46.227,00 kr.
- den kontante del af købesummen forrentes af køberne med 5% p.a., fra den 1. april 1961 at regne.

Ialt Købesum..... 76.027,00 kr.
 =====

Da købesummen således er berigtiget, skal parcellerne i fremtiden tilhøre køberne som deres rette og lovlige ejendom, og med de samme rettigheder, byrder og forpligtelser, hvormed den h.t. til har tilhørt sælgeren, i hvilken forbindelse bemærkes, at der den 3/12 1952 er lyst deklARATION om byplan i h,t, lov 242/1949.

Sælgeren erklærer på tro og love, at der ikke på parcellerne findes fredskov eller fredskovpligtig areal.

Arealet udgør iflg. matrikelskortet 62.456 m².

Køberne er gjort bekendt med og respekterer lejemål vedr. grunde på det solgte. Sælgeren oplyser, at lejemålet kan opsiges med 1 års varsel.

Parcellerne overtages af køberne i den stand hvori de er o forefindes og uden garanti af nogen som helst art.

Udstykningsomkostninger, skødeomkostninger samt omkostninger vedr. en påbegyndt udstykning af 160 betales af køberne. Omkostningerne ved parcellernes frigørelse for pantegæld betales af sælgeren.

Tversted, den 18. marts 1963.

Som Sælger: *Holger Beck*

Hans Beck

Til vitterlighed om underskrifternes ægthed,

ateringens rigtighed og underskrivernes myndighed:

L. H. Hørring
Advokat

Sindal.

REG. NR. 0 3220 000.

Mtr. nr.: 5g V.v. Tversted,
Tversted sogn.

Købers bopæl: København.

Gade og hus nr.:

Anmelder: I. C. HORSAGER
ADVOKAT
SINDAL

59

tinglyst 31/8 1963 Dømmekt opløst 17/5 1985
dis

E n d e l i g t S k ø d e .

Underskrevne gårdejer Søren Chr. Klim, Tversted, sælger, skøder og endelig overdrager herved til:

Ministeriet for kulturelle Anliggender, København.

den mig tilhørende parcel:

Matr.nr. 5g V.v. Tversted, Tversted sogn, skyldsæt for hartkorn 2 fdk. med rette til- og underliggende, hegn og plantninger. of alb.,

Overtagelsen sker den 1. april 1963 og det solgte henligger for fremtiden for købernes regning og risiko i enhver henseende.

Køberne udreder skatter og afgifter af parcellen fra den 1. april 1963 at regne.

Den akkorderede købesum 123.232,00 kr., skriver Eet Hundrede Totitre Tusinde To Hundrede Tretito kroner, berigtiges af 10-16

køberne på følgende måde:

1. Ved overtagelse af den på parcellen hvilende afgiftspligtige grundstigning..... 42.900,00 kr.
 2. Kontant betales..... 80.332,00 kr.
- den kontante del af købesummen forrentes af køberen med 5% p.a., fra den 1. april 1961.

Ialt Købesum..... 123.232,00 kr.

Da købesummen således er berigtiget, skal parcellen i fremtiden tilhøre køberne som deres rette og lovlige ejendom, og med de samme rettigheder, byrder og forpligtelser, hvormed den hidtil har tilhørt sælgeren, i hvilken forbindelse bemærkes, at der den 3/12 1952 er lyst deklARATION om byplan i h.t. lov 242/1949.

Sælgeren erklærer på tro og love, at der ikke på parcellen findes fredskov eller fredskovpligtig areal.

Arealet udgør iflg. matrikelskortet 92.200 m² heraf vej 2.230 m².

Køberne er gjort bekendt med og respekterer lejemål vedr. 2 grunde på det solgte. Sælgeren oplyser, at lejemålet kan opsiges med 1 års varsel.

Parcellen overtages af køberne i den stand hvori den er og forefindes og uden garanti af nogen som helst art.

Omkostningerne ved skødet betales af køberne alene. Relaxationsomkostningerne betales af sælgeren alene. Udstykningsomkostningerne betales af køberne.

Tversted, den 18. marts 1963.

Som Sælger:

Els Klein
Dagmar Klein

Til vitterlighed om underskrifternes ægthed,

dateringens rigtighed og underskrivernes myndighed:

J. C. Hørsøft
Advokat

Sindal.

Tingbogen for *Tversted* bind: *II*
Akt: Skab *nr. 87*

1916
fra 186
Matr.nr.: 13b Vester og Øster Tversted,
Tversted sogn.

Købers bopæl:
København K.

1201

FEB. 1965

136
REG. NR. 03220.000

Anmelder:

Keld Poulsen & Ove S. Ovesen
Advokater, Hjørring.



S K Ø D E.
- - - - -

Underskrevne landmand Emil Thomsen, Vester Tversted pr.
Tversted, sælger herved til
Staten v/ Ministeriet for Kulturelle Anliggender,
Nybrogade 2, København K.

den mig tilhørende ubebyggede parcel, matr.nr. 13b Vester og Øs-
ter Tversted byer, Tversted sogn af hartkorn 1 fdk. 0 alb. og
areal ifølge matrikelkortet 9 ha. 8.350 m².

Den solgte parcel er vurderet til ejendomsskyld 5.000 kr.

Parcellen overdrages køberen således som den er og fore-
findes med rette tilliggende og tilhørende og med samme servitut-
ter og byrder, hvormed den har tilhørt sælgeren, hvorved bemærkes
at der ifølge landinspektørerklæring vil påhvile den solgte par-
cel dokument om byplan i henhold til lov 242 af 1949, tinglyst
3/12 1952.

Sælgeren erklærer på tro og love, at der ikke findes skov
eller fredskovpligtigt areal på det solgte.

Parcellen betragtes som overtaget pr. 29. maj 1964 og hen-
ligger således for købers regning og risiko i enhver henseende.

658/64
Frm. nr. 22044-20 64

10-10

idet dog bemærkes at ejendomsskatten vedrørende den solgte parcel tilsvares af sælgeren indtil første selvstændige vurdering.

Købesummen er aftalt til

15.000,00 kr.

er femten tusinde kroner, der berigtiges ved kontant betaling, når anmærkningsfrit skøde er fremsendt til køberen.

Købesummen betales med renter 5% p.a. fra overtagelsesdagen 29. maj 1964.

Sælgeren har ret til vederlagsfrit at anvende den solgte parcel til græsning i 5 år fra overtagelsesdagen, altså til 29. maj 1969, dog at den ikke må anvendes til græsning for tyre, vilde kvier eller andre dyr, som kan være generende for færdsel på parcellen. Nærværende græsning ophører omgående, hvis sælgeren måtte afhænde sin ejendom inden udløbet af den 5 årige periode.

Omkostningerne ved nærværende skodes oprettelse, stempeling og tinglysning samt vurderings- og udstykningsomkostninger betales af køberen alene. Relaksationsomkostningerne betales af sælgeren alene.

Som køber: Ministeriet for kulturelle anliggender, den 19. januar 1965.

P. M. V.

E.B.

P. Sigandt
fm.

Som sælger:

Hjørring, den 28. januar 1965.

Til vitterlighed om underskriftens ægthed, dateringens rigtighed og underskriverens myndighed:

advokat, Hjørring.

Ifølge landbrugsministeriets approbation af 14/11. 1964 er matr. nr. 134, *Eversdal* by *Eversdal* sogn, skyldet for hærkorn til sk. / sk. 0 alb. og tildeft halv-årlig tiendkydelse med - kr. - gva.

Foransævnte ejendom er under løbe nummer *del af 221* pr. nr. *213* 1964 vurderet til ejendomsverdi..... kr. 5.000 heraf grundverdi kr. 5.000

Kjendtothmen, der hverken udgør en landejendom eller omfatter nogen del af en sådan, er ikke i gættetlisten noteret som del af en samlet ejendoms-

Konto *17/608*

HJØRRING AMTSTUE, den 28 JUN. 1965
E. h.

J. Odefoy
J. Odefoy
tm.

Indført i dagbogen for Frederiksbayn
retskreds den 7 FEB. 1965

Lyst *som mest muligt skedd*
Karl Jørgensen

[Signature]

[Signature]

Algtaberegning

1 30 kr.
14 4 " "
1 3 " "

18 37 kr.

Hjerkartotek
8 kr.

DISPENSATIONER>

Afgørelser – Reg. nr.: 03220.00

Dispensationer i perioden: 30-01-1989 - 03-01-02

FREDNINGSNÆVNET

for

Nordjyllands amts nordlige fredningskreds

Banegårdspladsen 4, 9700 Brønderslev

Telf. 08 820388

Brønderslev, den 30. januar 1989

Fs. 319/88

Nordjyllands amtskommune
Udvalget for Teknik og Miljø
Landskabskontoret
Niels Bohrs Vej 30
9220 Aalborg øst

Ved skrivelse af 7. december 1988 har Nordjyllands amtskommune, Landskabskontoret, anmodet om tilladelse til at etablere en ny bro over Uggerby å med tilhørende stianlæg.

Arealet langs åen er omfattet af naturfredningslovens § 47 a, hvorhos arealet øst for åen, matr. nr. 4 d og 5 g Tversted, er undergivet fredning ved deklaration af 16. januar 1964.

Bro- og stianlægget er et led i en regional cykelrute langs vestkysten fra Bulbjerg til Skagen.

Fredningsnævnet har foretaget besigtigelse, og der blev på stedet nærmere redegjort for broen og stianlægget.

Fredningsnævnet kan i medfør af naturfredningslovens §§ 47 a og 34 tillade, at der etableres en ny bro over Uggerby å i overensstemmelse med den hertil fremsendte tegning og således, at broen placeres på det ved besigtigelsen påviste sted ca. 100 m øst for hængebroen.


Det er en betingelse for tilladelsen, at hængebroen fjernes, såsnart den ny bro er etableret.

Nævnet kan endvidere godkende, at der etableres stianlæg som ansøgt, og at stianlægget øst for Uggerby å får det forløb, der på vedlagte kort er betegnet som I.

Afgørelsen kan efter naturfredningslovens § 50 indbringes for overfredningsnævnet, Slotsmarken 15, 2970 Hørsholm af bl. a. ansøgeren og forskellige myndigheder.

Klagefristen er 4 uger fra modtagelsen af denne skrivelse.

Tilladelsen kan ikke udnyttes før udløbet af klagefristen.
Såfremt en klage er indgivet, må nævnets tilladelse ikke
udnyttes, førend sagen er færdigbehandlet af overfredningsnævnet.
Godkendelsen bortfalder, såfremt den ikke er undyttet in-
den 5 år fra dato.


P. n. v.
P. Holm - Christiansen

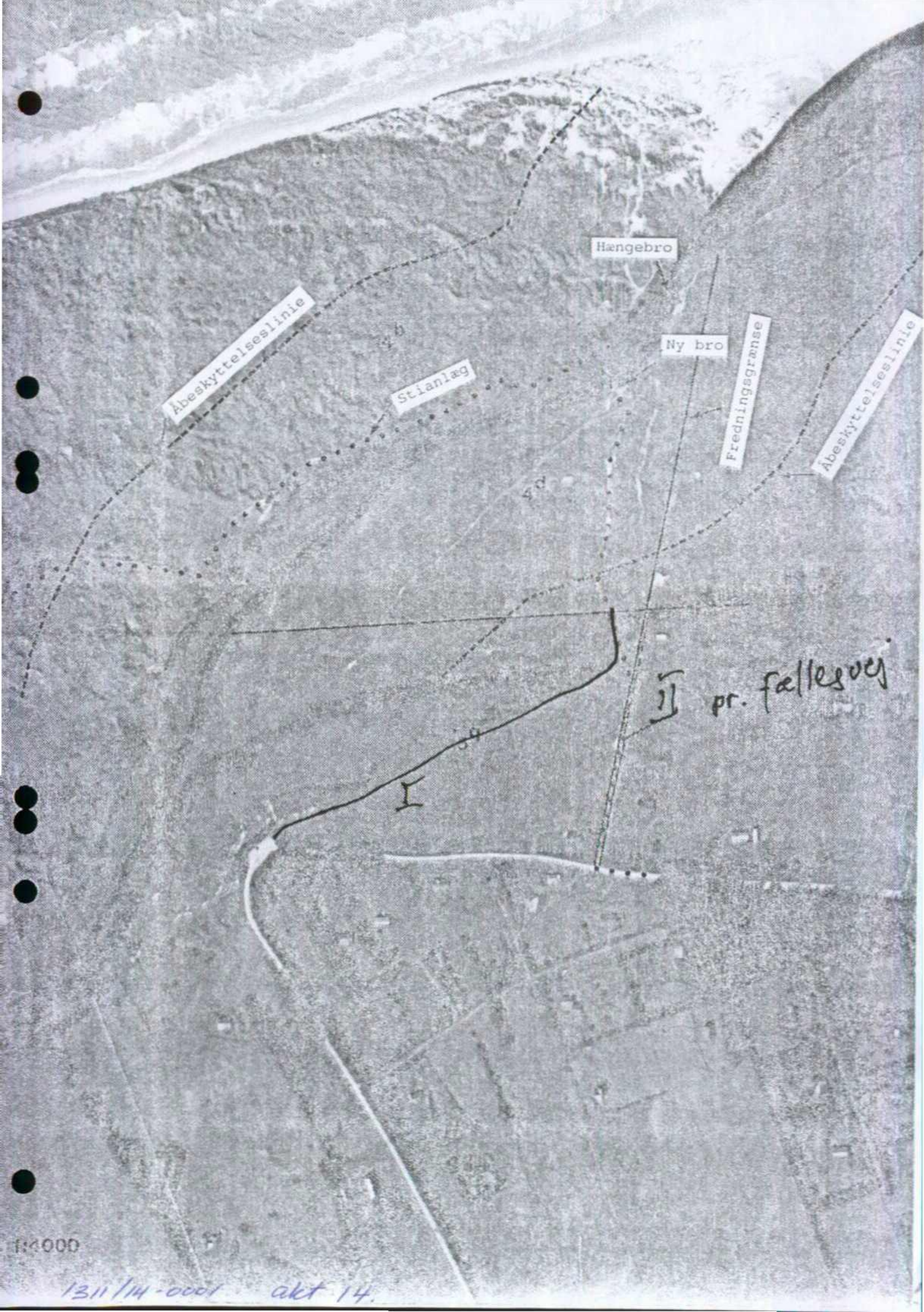
Kopi sendt til:

Skov- og Naturstyrelsen.

Danmarks Naturfredningsforening.

Statsskovdistriktet, Skagen.

Hirtshals kommune.



Åbeskyttelseslinie

Stianlag

Hængebro

Ny bro

Fredningsgrænse

Åbeskyttelseslinie

pr. fællesvej

1:4000

1311/14-0001 akt 14.

Lcd

REG. NR. 3220.00

Fredningsnævnet for Nordjyllands amt
Badhusvej 17, 9000 Aalborg
Telefon 96 30 70 00


Modtaget i
Skov- og Naturstyrelsen
23 AUG. 2000

Aalborg, den 21. august 2000

FS 41/2000: Etablering af fiskeplattform på matr. nr. 4 d Tversted ved Uggerby å's udløb omfattet af deklaration af 16. januar 1964.

Til orientering fremsendes hoslagt kopi af skrivelse af d.d. til Nordjyllands amt, Natur- og Miljøkontoret, tillige med udskrift af nævnets protokol for den 17. august 2000.

Med hensyn til påklage af afgørelsen henvises til klageanvisningen i skrivelseren.



Sortsøe Jensen

1. Egon Skjørbæk.
2. Asger Madsen.
3. Hirtshals kommune.
4. Danmarks Naturfredningsforening.
5. Danmarks Naturfredningsforening v/Mona Jensen, Bindslev.
6. Skov- og Naturstyrelsen.
7. Nordjyllands Statskovdistrikt

113 1211/14-2221

Fredningsnævnet for Nordjyllands amt
Badehusvej 17, 9000 Aalborg
Telefon 96 30 70 00

Aalborg, den 21. august 2000

Nordjyllands amt
Natur- og Miljøkontoret
Niels Bohrs vej 30
9220 Aalborg Ø.
Amtets j.nr. 9-23-7-213-0002-00.

FS 41/2000: Etablering af fiskeplatform på matr.nr. 4 d Tversted ved Uggerby å's udløb omfattet af deklaration af 16. januar 1964.

Ved skrivelse af 19. Juli 2000 har De fremsendt en ansøgning af 11. juni 2000 fra Skov- og Naturstyrelsen om etablering af en fiskeplatform for handicappede ved Uggerby å på matr.nr. 4 d Tversted, der er omfattet af deklaration af 10/1 1964.

Fredningsnævnet meddeler herved dispensation fra kendelsen til etablering af fiskeplatformen i overensstemmelse med det i vedlagte protokollat anførte.

Tilladelsen, der er meddelt i medfør af naturbeskyttelseslovens § 50, stk. 1, kan inden 4 uger påklages til Naturklagenævnet. Skriftlig klage indgives til Fredningsnævnet. Tilladelsen må ikke udnyttes inden klagefristens udløb og bortfalder, såfremt den ikke udnyttes inden 3 år.

Sortsøe Jensen

Torsdag den 17. august 2000 kl. 11.00 foretog Fredningsnævnet for Nordjyllands amt besigtigelse i

ES 41/2000: Etablering af fiskeplatform på matr. nr. 4 d Tversted ved Uggerby å's udløb omfattet af deklaration af 16. januar 1964.

Mødt var nævnet ved formanden, dommer Sortsøe Jensen, det amtsrådsvalgte medlem, Egon Skjærbæk, og det kommunaltvalgte medlem, Asger Madsen.

For Hirtshals kommune mødte Mogens Mortensen.

For Nordjyllands amt, Natur- og Miljøkontoret, mødte Claus Riber Knudsen.

For Danmarks Naturfredningsforening mødte Mona Jensen og Finn Christensen.

For Skov- og Naturstyrelsen mødte Torben Stæhr og Arne Grøntved.

Der fremlagdes

skrivelse af 19. Juli 2000 fra Nordjyllands amt med bilag.

Torben Stæhr redegjorde for projektet. Det var tanken at etablere en fiskeplatform ved bredden af Uggerby å i umiddelbar nærhed af broen, der forbinder Vestkyststien. Fiskeplatformen skal indrettes med henblik på anvendelse af handicappede. Platformen får en størrelse på 5 x 5 meter. Den agtes placeret 6-8 meter fra den eksisterende bro over åen, og således at platformen rækker ca. ½ meter ud over åens bred. Platformen skal forsynes med et rækværk af ca. ½ meters højde for at forhindre, at kørestolsbrugere kører i åen. Den skal udføres af ubehandlet træ.

Skov- og Naturstyrelsen ejer arealerne og har truffet aftale med lystfiskerne.

Formanden redegjorde for fredningsdeklarationen, hvis formål er at beskytte de landskabelige værdier under hensyn til områdets betydning for almenheden.

Claus Riber Knudsen henviste til den fremlagte indstilling og henviste endvidere til, at den etablerede bro allerede er et dominerende element i landskabet.

Hirtshals kommune og Danmarks Naturfredningsforening kunne tilstræde ansøgningen.

Nævnet voterede og udtalte, at det ansøgte kunne godkendes til dels under hensyn til, at den etablerede bro allerede virker stærkt dominerende i landskabet, og at den ønskede

2.

fiskeplatform vil blive placeret lavt i forhold til broen, og at adgangsstien til platformen vil blive udført med grus i det væsentlige i niveau med terrænet.

Det forudsættes, at platformen etableres i umiddelbar tilknytning til broen, og at den alene forsynes med et rækværk af ca. $\frac{1}{2}$ meters højde, men ikke bænke eller lign. Det forudsættes endvidere, at broen udføres i ubehandlet træ, og det stilles som et vilkår for tilladelsen, at broen over åen fortsat skal være malet i den nuværende lysegrå farve, og at fiskeplatformen, såfremt den måtte skulle males, da bliver malet i den samme farve.

Sortsøe Jensen

Modtaget i
Skov- og Naturstyrelsen
- 4 JAN. 2002

Fredningsnævnet for Nordjyllands Amt
Badehusvej 17, 9000 Aalborg
Telefon 96 30 70 00.


Aalborg, den 3. januar 2002.

SCANNET

FS 59/2001: vedrørende fangefolde ved Uggerby Å.

Til orientering fremsendes vedlagt kopi af skrivelse af d.d. til Nordjyllands Amt, Natur- og Miljøkontoret, Niels Bohrs Vej 30, 9220 Aalborg Øst.

Med hensyn til påklage af afgørelsen henvises til klageanvisningen i skrivelseren.



Sortsøe Jensen

1. Holger L. Holm, Svinget 6, 9520 Skørping
2. Asger Madsen, Elkærvej 17, Tversted, 9881 Bindslev
3. Nordjyllands Skovdistrikt, Uggerby Klitplantage, Uggerby Skovvej 15, 9800 Hjørring
4. Hirtshals Kommune, J. Fibigergade, 9850 Hirtshals
5. Danmarks Naturfredningsforening, Masnedøvej 20, 2100 København Ø
6. Danmarks Naturfredningsforening v/ Mona Jensen, Mosbjergvej 45, 9881 Bindslev
7. Skov- og Naturstyrelsen, Haraldsgade 53, 2100 København Ø.

**Fredningsnævnet for Nordjyllands Amt
Badehusvej 17, 9000 Aalborg
Telefon 96 30 70 00.**

Aalborg, den 3. januar 2002.

Nordjyllands Amt
Natur- og Miljøkontoret
Niels Bohrs Vej 30
9200 Aalborg Øst.

FS 59/2001: vedrørende fangefolde ved Uggerby Å.

Deres journal nr. 8-70-51-8-819-0005-01.

Den 20. november 2001 har De fremsendt en ansøgning af 4. oktober om etablering af en fangefold på matr. nr. 4 d Tversted for kreaturer anvendt i naturplejen af områder omfattede af deklARATION af 10. januar 1964 om fredning af arealer ved Uggerby Å's udløb.

Fangefolden skal opføres af stolper, planter og vildtluger og er beskrevet i fremsendte tegninger.

Det er oplyst, at fangefolden placeres i en lavning og derfor ikke er synlig fra åbredden.

Sagen har været skriftligt behandlet.

Nævnet meddeler hermed dispensation til det ansøgte.

Tilladelsen, der er meddelt efter naturbeskyttelseslovens § 50, stk. 1, kan inden 4 uger påklages til Naturklagenævnet. Skriftlig klage indgives til Fredningsnævnet. Tilladelsen må ikke udnyttes inden klagefristens udløb og bortfalder, såfremt den ikke udnyttes inden 3 år.

Sortsøe Jensen

Fredningsnævnet for Nordjylland
Nordlige del, Badehusvej 17
9000 Aalborg, Tlf. 96307000


By- og Landskabsstyrelsen
Haraldsgade 53
2100 København Ø

Aalborg, den 30. maj 2008

FS 26/2008 Ansøgning om tilladelse til at føre riderute gennem et areal ved Uggerby Å's udmundning på matr.nr. 4d Tversted by, Tversted.

Vedlagt fremsendes fredningsnævnets afgørelse af d.d. i ovennævnte sag.

Klagevejledningen fremgår af afgørelsen.


Sortsøe Jensen

**Fredningsnævnet for Nordjylland,
nordlige del, Badehusvej 17,
9000 Aalborg, telefon 96 30 70 00.**

Hjørring Kommune,
Teknik- og Miljøområdet,
Jørgen Fibigersgade 20,
9850 Hirtshals.

Aalborg, den 30. maj 2008.

Vedr. FS 26/2008:

Ansøgning om tilladelse til at føre riderute gennem et areal ved Uggerby Å's udmunding, på matr.nr. 4 d Tversted by, Tversted, der er omfattet af deklaration af 16. januar 1964.

Ved skrivelse af 9. april 2008 har De ansøgt om tilladelse til at amlægge en ridesti på arealer ved Uggerby Å's udmunding, hvor almenheden i forvejen har adgang til fods.

Nævnet afholdt den 21. maj 2008 besigtigelse og forhandling i sagen. Udskrift af protokoltilførsel vedlægges til orientering.

Det fremgår heraf, at nævnet har tilladt, at de arealer, hvor almenheden har adgang tillige benyttes af ryttere ved passage af åen. Der sker ikke fysiske ændringer, men tilladelsen er begrænset til 2 år for at vurdere sliddet på vegetationen. Tilladelsen udløber med udgangen af 2009.

Det er en betingelse, at tilladelse indhentes fra Skov- og Naturstyrelsen som lodsejer.

Tilladelsen, der er meddelt i medfør af naturbeskyttelseslovens § 50, stk.1, kan inden 4 uger påklages til Naturklagenævnet. Skriftlig klage fremsendes til fredningsnævnet til videre foranstaltning.

Tilladelsen må ikke udnyttes inden klagefristens udløb og bortfalder, såfremt den ikke udnyttes inden udgangen af 2009.

Det er en betingelse for Naturklagenævnets behandling af en klage, at der indbetales et gebyr på 500 kr. Naturklagenævnet vil opkræve gebyret, når klagen er modtaget fra fredningsnævnet og behandlingen af klagen bliver først påbegyndt, når gebyret er modtaget. Gebyret bliver tilbagebetalt, hvis der gives medhold i klagen.

Sortsøe Jensen

Kopi er fremsendt til :

1. Jonna Petersen,
2. Jørgen Stubgaard,
3. Mljøcenter Aalborg, att. Nils Schou,
4. Danmarks Naturfredningsforening, København,
5. Danmarks Naturfredningsforening v/ Jørgen Jørgensen,
6. By- og Landskabsstyrelsen,
7. Dansk Ornitologisk Forening,
8. Friluftsrådet v/ Torben Bartholin,
9. Skov- og Naturstyrelsen, Vendsyssel.

Fredningsnævnet for Nordjylland, nordlige del afholdt den 21. maj 2008 besigtigelse og forhandling i

FS 26/2008:

Ansøgning om tilladelse til at føre riderute gennem et areal ved Uggerby Å's udmunding, på matr.nr. 4 d Tversted by, Tversted, der er omfattet af deklARATION af 16. januar 1964.

Nævnet var mødt ved formanden, dommer Sortsøe Jensen, det ministerielt udpegde medlem Jonna Petersen og det kommunalt udpegede medlem Jørgen Stubgaard.

For Miljøcenter Aalborg mødte Nils Schou,

For Hjørring Kommune mødte Lars Gro-Nielsen og Jens Baggesen,

For Danmarks Naturfredningsforening mødte Tage Burholt,

Skov- og Naturstyrelsen, Vendsyssel, der angiveligt er lodsejer er ikke tilvarslet, men vil blive kontaktet.

Der fremlagdes skrivelse af 9. april 2008 med 2 bilag.

Nævnensformanden orienterede om fredningsdeklARATIONEN, hvorefter fredningen ikke er til hinder for, at der anlægges de for almenhedens færdsel fornødne stier i området og lader anbringe stenter eller lignende over hegnene. Der er således ikke i deklARATIONEN taget stilling til ridning.

Lars Gro-Nielsen henviste til ansøgningen, hvorefter det ansøgte er en strækning på ca. 180 meter i det fredede område, hvor rideruten, der er en del af en samlet riderute i Vendsyssel, løber parallelt med Nordsøstien for gående. Et eksisterende hegn ved åbrinken flyttes ca. 3 meter ind i terrænet således at stien for gående forbliver på ydersiden mod brinken og rideruten på indersiden af hegnet. Ruten vil ikke kræve anlæg, men skabes ved brug. Dog skal eksisterende færst flyttes ca. 4 meter tilbage. Formålet med ansøgningen er at sikre ryttere mulighed for at passere åens udløb ved at benytte den eksisterende bro.

Danmarks Naturfredningsforening var betænkelig ved nedslidning af grønsværen til sandoverfladen.

Frederikshavn Kommune bemærkede, at spørgsmålet om eventuel vedligeholdelse bør følges.

Nils Schou udtrykte ligeledes betænkelighed vedrørende nedslidning af græslandet.

Nævnet voterede og besluttede at tillade det ansøgte dog således, at der ikke nu foretages indgreb i eksisterende forhold men at ridning kan ske på de arealer ved åen, hvor almenheden allerede har adgang til fods. Med henblik på at kunne vurdere nedslidning af terrænet meddeles tilladelsen for 2 år til ud-

gangen af 2009.

De mødende blev klagevejledt.

Sagen sluttet.

Sortsøe Jensen

Aalborg den 23. oktober 2015

Hjørring Kommune

FN-NJN 53/2015

Udskiftning af bro over Uggerby Å

Ved mail af 7. september 2015 har Hjørring Kommune for Naturstyrelsen Vendsyssel fremsendt en ansøgning om dispensation til udskiftning af en bro over Uggerby Å, ved ejendommen, matr. nr. 4d Tversted by, Tversted, der er omfattet af deklaration om fredning af 10. januar 1964.

Nævnet har behandlet sagen på skriftligt grundlag, og har besluttet at meddele dispensation til det ansøgte. Fredningsnævnets afgørelse er anført nedenfor i afsnittet om fredningsnævnets afgørelse.

Sagens baggrund

Efter fredningsdeklarationen er det forbudt uden tilladelse fra fredningsnævnet og amtsrådet at opføre bygninger af nogen art eller anbringe master, boder eller andre indretninger eller foretage beplantninger, der kan ødelægge de pågældende områders betydning for almenheden.

Det fremgår af sagens oplysninger, at den eksisterende bro fra 1989 (FS 319/88) er udtjent, og at en istandsættelse vil kræve uforholdsmæssigt store vedligeholdelsesudgifter og snart ikke længere er sikkerhedsmæssigt forsvarlig. Broen har stor rekreativ betydning, da cykelruten Vestkyststien og vandreruten Nordsørutten passerer åen via broen.

Naturstyrelsen Vendsyssel ejer arealerne på begge sider af broen. Det er planen, at den nye bro på ca. 25 m skal opføres i træ, hvor rækværk og brodæk ikke forventes farvebehandlet. Udskiftningen af den gamle bro og opsætningen af den nye bro vil fortrinsvis ske på arealer vest for åen, som ikke er fredet. Hvis det måtte vise sig nødvendigt, vil der blive udlagt køreplader. Fundamentet forventes genanvendt. Der er tale om en bro til fordel for gående og cyklende trafik.

Området er beliggende i habitatområde nr. 5 Uggerby Klitplantage og Uggerby Å's udløb. Arealet syd for åen er kortlagt som habitatnatur 2130 grå/grøn klit. Ifølge basisanalysen for området er denne habitatnatur i hovedparten af området i god naturtilstand. Det er Naturstyrelsen Vendsyssels vurdering, at udskiftning af broen ikke kan tænkes at påvirke udpegningsgrundlaget negativt, idet udskiftningen kun har en helt lokal påvirkning af et areal, som i forvejen er præget af slid. Odder, bæklampret og havlampret er også en del af områdets udpegningsgrundlag, men udskiftningen af broen kan ikke tænkes at påvirke disse arter negativt.

Hjørring Kommune har tilsluttet sig Naturstyrelsens vurdering i forhold til Natura 2000-vurderingen.

Fredningsnævnets behandling af sagen

Fredningsnævnet består af formanden, dommer Niels Bjerre, det ministerielt udpegede medlem Tage Leegaard og det kommunalt udpegede medlem Jørgen Stubgaard.

Fredningsnævnet har behandlet sagen på skriftligt grundlag.

Fredningsnævnets afgørelse

Af naturbeskyttelseslovens § 50, stk. 1, fremgår, at fredningsnævnet kan meddele dispensation fra en fastsat fredningsbestemmelse, når det ansøgte ikke vil stride mod fredningens formål.

Det fremgår endvidere af naturbeskyttelseslovens § 50, stk. 2, at fredningsnævnet kun kan meddele dispensation fra en fredning i eller udenfor et internationalt naturbeskyttelsesområde, hvis det ansøgte ikke indebærer en forringelse af naturtyper og levesteder for arter eller betydelig forstyrrelse af arter, som området er udpeget for.

Ved fredningsdeklarationen er det forbudt uden tilladelse fra fredningsnævnet og amtsrådet at opføre bygninger af nogen art. Fredningsnævnet skal derfor meddele dispensation, hvis den nye bro skal monteres.

Fredningsnævnet skal herved meddele dispensation til det ansøgte, som efter de foreliggende oplysninger ikke vil indebære en forringelse af naturtyper og levesteder for arter eller betydelig forstyrrelse af arter, som området er udpeget for.

Fredningsnævnet har lagt vægt på formålet med broen, og at der er tale om udskiftning af en allerede eksisterende bro i beton.

Klagevejledning

Der kan klages over denne afgørelse til Natur- og Miljøklagenævnet. Klagefristen udløber 4 uger efter, at afgørelsen er meddelt. Er afgørelsen offentligt bekendtgjort, regnes klagefristen dog altid fra bekendtgørelsen. Klagen skal ifølge lov om naturbeskyttelse § 87 afgives via Natur- og Miljøklagenævnets Klageportal, der findes via Borger.dk eller Virk.dk, jf. også vejledningen på Natur- og Miljøklagenævnets hjemmeside www.nmkn.dk. Klagefristen udløber ved midnat på dagen for klagefristens udløb. Hvis klagefristen udløber på en lørdag eller en helligdag, forlænges fristen til den følgende hverdag.

Klageberettigede er, jf. naturbeskyttelseslovens § 86:

- Adressaten for afgørelsen,
- ejeren af den ejendom, som afgørelsen vedrører,
- offentlige myndigheder,
- en berørt nationalparkfond,
- lokale foreninger og organisationer, som har en væsentlig interesse i afgørelsen,
- landsdækkende foreninger og organisationer, hvis hovedformål er beskyttelse af natur og miljø, og
- landsdækkende foreninger og organisationer, som efter deres formål varetager væsentlige, rekreative interesser, når afgørelsen

berører sådanne interesser.

Det er en betingelse for Natur- og Miljøklagenævnets behandling af en klage, at den, der klager indbetaler et gebyr på 500 kr.

Gebyret opkræves i forbindelse med klagens oprettelse i Klageportalen. Klagen behandles først, når gebyret er betalt. Vejledning om gebyrbetalingen kan ligeledes findes på Natur- og Miljøklagenævnets hjemmeside www.nmkn.dk.

Gebyret tilbagebetales, hvis

- 1) klagesagen fører til, at den påklagede afgørelse ændres eller ophæves,
- 2) klageren får helt eller delvis medhold i klagen, eller
- 3) klagen afvises som følge af overskredet klagefrist, manglende klageberettigelse eller fordi klagen ikke er omfattet af Natur- og Miljøklagenævnets kompetence.

Det bemærkes, at hvis den eneste ændring af den påklagede afgørelse er forlængelse af frist for efterkommelse af afgørelse som følge af den tid, der er medgået til at behandle sagen i klagenæv-net, tilbagebetales gebyret dog ikke.

Natur- og Miljøklagenævnet kan også beslutte at tilbagebetale klagegebyret, hvis

- 1) der er indledt forhandlinger med afgørelsens adressat og/eller førsteinstansen om projektilpasninger, og disse forhandlinger fører til, at klager trækker sin klage tilbage, eller
- 2) klager i øvrigt trækker sin klage tilbage, før Natur- og Miljøklagenævnet har truffet afgørelse i sagen.

Gebyret tilbagebetales dog ikke, hvis nævnet vurderer, at der er forhold, der taler imod at tilbagebetale gebyret, f.eks. hvis klagen trækkes tilbage meget sent, herunder efter at klager har haft et afgørelsesudkast i partshøring.

Tilladelsen må i henhold til naturbeskyttelseslovens § 87, stk. 3, ikke udnyttes før klagefristen er udløbet, eller behandling af en eventuel klage måtte være afsluttet.

Med venlig hilsen

Niels Bjerre

Denne afgørelse er fremsendt til:

1. Tage Leegaard
2. Jørgen Stubgaard
3. Danmarks Naturfredningsforening
4. Danmarks Naturfredningsforening v/Jørgen Jørgensen
5. Naturstyrelsen, København
6. Dansk Ornitologisk Forening
7. Dansk Ornitologisk Forening v/Vagn Gjerløv

Fredningsnævnet for Nordjylland, nordlig del,

Badehusvej 17, 9000 Aalborg,

telefon 9968 8461

mail:nordjyllandnord@fredningsnaevn.dk

Den 23. marts 2020

FN-NJN-13-2020: Flytning af bro over Uggerby Å og anlæg af midlertidig cykelsti og færirsti

Fredningsnævnet har den 4. marts 2020 fra Hjørring Kommune modtaget ansøgning om tilladelse til at flytte en bro over Uggerby Å samt etablere en cykelsti og færirsti på ejendommen, matr.nr. 4d, Tversted by, Tversted. Ansøgningen er indgivet på vegne Naturstyrelsen Vendsyssel, som er ejer af arealerne.

Fredningsnævnet har efter en skriftlig behandling besluttet at meddele dispensation til projektet. Begrundelsen for afgørelsen fremgår nedenfor i afsnittet om fredningsnævnets afgørelse.

Sagens baggrund

Arealerne er omfattet af en deklARATION af 10. januar 1964, hvoraf det fremgår, at tilstanden på fredningstidspunktet skal søges bevaret. Det er forbudt uden tilladelse fra fredningsnævnet og amtsrådet at opføre bygninger af nogen art eller anbringe master, boder eller andre indretninger eller foretage beplantninger, der kan ødelægge de pågældende områders betydning for almenheden. Eventuel selvsåning skal det være tilladt at fjerne. Der tillægges almenheden ret til færdsel og ophold på arealerne.

Hjørring Kommune har oplyst, at projektet omfatter følgende:

- Flytning af bro og etablering af færirsti og midlertidig cykelsti, som vist på luftfoto nedenfor.
- Etablering af en 416 m lang sti og 24 m lang bro i maksimalt 3 meters bredde. Da området er meget dynamisk etableres en midlertidig sti ved begrænset terrænregulering og udlægning af træmætter eller lignende, hvor der er artsfattig eng.
- Etablering af lave træbroer/boardwalks (maksimalt 1 m over terræn i moseområderne) for at undgå at påvirke mose-naturen, hvor det skønnes nødvendigt (maksimalt 50 m i alt).
- Fjernelse af bro og fundament mod nord og etablering af fundamentet til den 24 m lange bro, som påvirker maksimalt 40 m² beskyttet natur ved genetableringen (20 m² på hver side).
- Etablering af en maksimalt 3 m bred boardwalk over brinkens mosearealer til broen med materialer, der visuelt ligner broen.
- Etablering af en færirsti på 2,5 m gange 1,5 m i nuværende cykelsti.



Med rødt markeres hvortil broen flyttes. Med gult markeres hvor der etableres cykel-/vandresti. Stien vil føres op på lave boardwalks, hvor jordbunden vurderes for våd til et etablere sti befæstet med grus. Med blå markeres hvor færrest på 2,5 gange 1,5 m etableres

Hjørring Kommune har om baggrunden for ansøgningen anført, at kyst og cykelsti eroderes nord for den nuværende bro over Uggerby Å. I løbet af ca. 100 år er kysten rykket knap 400 m mod syd, og under de stormfulde perioder i vinteren 2019-20 er den nordlige del af cykelstien skyllet helt væk. Bro og sti er af stor rekreativ værdi og i august-september 2019 viste en trafiktælling, at der dagligt er ca. 600 passerende trods dårligt vejr.

Området er beskyttet som et Natura 2000-område. Der er en artsrig § 3-beskyttet natur, dele er klitfredet, samt omfattet af skovbyggelinje, åbeskyttelseslinje og fredskov.

Hjørring Kommune og Naturstyrelsen har undersøgt 4 forskellige scenarier, men har valgt at ansøge om scenariet med en cykelsti langs åen (benævnt scenarie nr. 1), da de øvrige løsningsmodeller vil inddrage arealer med habitatnatur, som er på udpegningsgrundlaget for Natura 2000-området. Ved valg af scenarie nr. 1 bibeholdes en placering af stiforløbet tæt på Uggerby Å's udløb og kysten. Denne løsning indebærer dog risiko for erosion og oversvømmelse af især den nordligste del af stien. Dette er baggrunden for, at kommunen har valgt en midlertidig løsning, således at stien vil kunne flyttes i takt med den sandsynlige nedbrydning af kyst og natur.

Bro og cykel-/vandresti har stor rekreativ betydning, bl.a. fordi cykelruten Vestkyststien og vandreruten Nordsøstien (North Sea Trail) passerer åen via broen.

Hjørring Kommune har vurderet, at påvirkningen af beskyttet natur ved projektet er under bagatelgrænsen i forhold til naturbeskyttelseslovens § 3 og § 16, samt efter vandløbsloven.

Ved en mail af 4. marts 2020 til Naturstyrelsen Vendsyssel har Hjørring Kommune, Team Natur, bl.a. anført, at arealet ligger i Habitatområde nr. 5, Uggerby Klitplantage og Uggerby Å's udløb. Kommunen har vurderet, at flytning af bro og etablering af cykelsti på eng og mose ikke forringer levevilkårene for de arter og naturtyper, der er udpegningsgrundlaget. Området øst for åen – et areal på ca. 35 ha – er kortlagt som overvejende (80 %) habitatnatur af kode 2130 – grå/grøn klit. De resterende 20 % er havtornklit (kode 2160) og enebærklit (kode 2250). Området vest for åen, hvor broen tænkes placeret, er vurderet som 75 % grå/grøn klit og 25% havtornklit. Flytningen af broen og etablering af ny cykelsti vurderes kun at have en helt lokal påvirkning af arealer med habitatnatur, der i forvejen er præget af slid m.v., og det er kommunens vurdering, at projektet ikke kan tænkes at påvirke udpegningsgrundlaget negativt. Odder, bæklampret og havlampret er endvidere en del af områdets udpegningsgrundlag. Det er også her kommunens vurdering, at flytning af bro og etablering af ny cykelsti ikke kan tænkes at påvirke disse arter negativt.

Hjørring Kommune har endelig vurderet, at projektet ikke vil forringe levevilkårene for dyre- og plantearter omfattet af EF-habitatdirektivets bilag IV. Der er fundet strandtudse, markfirben og spidssnudet frø i området. Der er generelt mange store og delvist stejle klitter i området, og dette bør derfor kunne opretholde en god økologisk funktionalitet for markfirben. Det kan ikke udelukkes, at der kan være spidssnudet frø og strandtudse i mosen som stien passerer, men da der de vådeste steder laves boardwalk og stien etableres med underføringer til evt. overfladevand, vurderes deres yngle- og rasteområde heller ikke at blive påvirket.

Fredningsnævnets behandling af sagen

Sagen er behandlet skriftligt med deltagelse af formanden Niels Bjerre, det ministerielt udpegede medlem Tage Leegaard og det kommunalt udpegede medlem Jørgen Stubgaard.

Formanden for fredningsnævnet har foretaget en besigtigelse af arealerne.

Fredningsnævnet har indhentet en udtalelse hos Danmarks Naturfredningsforening, Hjørring, som i en mail af 19. marts 2020 har udtalt, at foreningen ikke finder, at der på det foreliggende grundlag er noget til hinder for, at den ansøgte dispensation kan gives. Nordsøruten, som har stor rekreativ værdi, bør hurtigst muligt genetableres med en passage over Uggerby Å. Foreningen har i den forbindelse lagt vægt på, at etablering af cykelstien langs åens østlige side er midlertidig, idet der er en vis risiko for, at den ansøgte placering ikke kan opretholdes på sigt på grund af åens og hele områdets meget dynamiske karakter. Det kan således blive nødvendigt at flytte stiforløbet igen, hvis åen får et andet forløb eller oversvømmelserne bliver for store eller hyppige.

Fredningsnævnets afgørelse

Fredningen af arealer ved Uggerby Å's udløb betyder, at projektet kræver fredningsnævnets dispensation i medfør af naturbeskyttelseslovens § 50, stk. 1, hvorefter fredningsnævnet kan meddele dispensation, hvis det ansøgte ikke strider mod fredningens formål.

Det fremgår endvidere af naturbeskyttelseslovens § 50, stk. 2, at fredningsnævnet kun kan meddele dispensation fra en fredning i eller uden for et internationalt naturbeskyttelsesområde, hvis det

ansøgte ikke indebærer en forringelse af naturtyper og levesteder for arter eller betydelig forstyrrelse af arter, som området er udpeget for.

Fredningsnævnet kan endvidere i medfør af § 50, stk. 3 kun meddele dispensation, hvis det ansøgte ikke kan ødelægge yngle- eller rasteområder i det naturlige udbredelsesområde for de dyrearter, der er nævnt i bilag 3 til loven, eller ødelægge de plantearter, der er nævnt i bilag 5 til loven, i alle livsstadier.

Fredningsnævnet lægger efter sagens oplysninger til grund, at en dispensation ikke er i strid med naturbeskyttelseslovens § 50, stk. 2 eller 3.

På baggrund af de foreliggende oplysninger kan fredningsnævnet meddele dispensation til det ansøgte projekt vedrørende flytning af bro, etablering af en midlertidig cykelsti og en færst. Fredningsnævnet har lagt vægt på valget af materialer, den begrænsede terrænregulering og indretningen med lave træbroer og boardwalks, samt formålet med projektet, hvor både cykelsti og bro har stor rekreativ værdi til gavn for et stort antal passerende.

Klagevejledning

Der kan klages over denne afgørelse til Miljø- og Fødevareklagenævnet. Klagefristen udløber 4 uger efter, at afgørelsen er meddelt. Er afgørelsen offentligt bekendtgjort, regnes klagefristen dog altid fra bekendtgørelsen. Klagen skal ifølge naturbeskyttelseslovens § 87 indgives via Miljø- og Fødevareklagenævnets digitale selvbetjening, jf. vejledningen på Miljø- og Fødevareklagenævnets hjemmeside www.naevneneshus.dk. Klagefristen udløber ved midnat på dagen for klagefristens udløb. Hvis klagefristen udløber på en lørdag eller en helligdag, forlænges fristen til den følgende hverdag.

Klageberettigede er, jf. naturbeskyttelseslovens § 86:

- Adressaten for afgørelsen,
- ejeren af den ejendom, som afgørelsen vedrører,
- offentlige myndigheder,
- en berørt nationalparkfond,
- lokale foreninger og organisationer, som har en væsentlig interesse i afgørelsen,
- landsdækkende foreninger og organisationer, hvis hovedformål er beskyttelse af natur og miljø, og
- landsdækkende foreninger og organisationer, som efter deres formål varetager væsentlige, rekreative interesser, når afgørelsen berører sådanne interesser.

Det er en betingelse for Miljø- og Fødevareklagenævnets behandling af en klage, at den, der klager, indbetaler et gebyr på 900 kr. for privatpersoner og 1.800 kr. for virksomheder og organisationer (2016-niveau). Klagegebyret reguleres den 1. januar hvert år efter den af Finansministeriet fastsatte sats for det generelle pris- og lønindeks som løbende offentliggjort i forslag til finanslov med

virkning for klager, der modtages i Miljø- og Fødevareklagenævnet fra og med den 1. februar 2017. Miljø- og Fødevareklagenævnet offentliggør størrelsen af klagegebyret på sin hjemmeside www.naevneneshus.dk.

Gebyret opkræves i forbindelse med klagens oprettelse i Miljø- og Fødevareklagenævnets digitale selvbetjening. Klagen behandles først, når gebyret er betalt. Vejledning om gebyrbetalingen kan ligeledes findes på Miljø- og Fødevareklagenævnets hjemmeside www.naevneneshus.dk.

Gebyret tilbagebetales, hvis klagesagen fører til, at den påklagede afgørelse ændres eller ophæves, hvis klageren får helt eller delvis medhold i klagen, eller hvis klagen afvises som følge af overskredet klagefrist, manglende klageberettigelse eller fordi klagen ikke er omfattet af Miljø- og Fødevareklagenævnets kompetence. Det bemærkes, at hvis den eneste ændring af den påklagede afgørelse er forlængelse af en frist for efterkommelse af en afgørelse som følge af den tid, der er medgået til at behandle sagen i Miljø- og Fødevareklagenævnet, så tilbagebetales gebyret dog ikke.

Miljø- og Fødevareklagenævnet kan også beslutte at tilbagebetale klagegebyret, hvis der er indledt forhandlinger med afgørelsens adressat og/eller førsteinstansen om projektilpasninger, og disse forhandlinger fører til, at klager trækker sin klage tilbage, eller hvis klager i øvrigt trækker sin klage tilbage, før Miljø- og Fødevareklagenævnet har truffet afgørelse i sagen. Gebyret tilbagebetales dog ikke, hvis Miljø- og Fødevareklagenævnet vurderer, at der er forhold, der taler imod at tilbagebetale gebyret, f.eks. hvis klagen trækkes tilbage meget sent, herunder efter at klager har haft et afgørelsesudkast i partshøring.

En dispensation må i henhold til naturbeskyttelseslovens § 87, stk. 3, ikke udnyttes, før klagefristen er udløbet, eller behandling af en eventuel klage måtte være afsluttet.

Det følger endvidere af naturbeskyttelseslovens § 50, stk. 1, jf. § 66, stk. 2, at dispensationen bortfalder, hvis den ikke udnyttes inden 3 år efter, at den er meddelt.

Med venlig hilsen



Niels Bjerre

Denne afgørelse sendes til:

1. Tage Leegaard,
2. Jørgen Stubgaard,
3. Miljøstyrelsen, København,
4. Hjørring Kommune, att. Karin Krogstrup,
5. Danmarks Naturfredningsforening, København,

6. Danmarks Naturfredningsforening v/ Jørgen Jørgensen,
7. Dansk Ornitologisk Forening, København,
8. Dansk Ornitologisk Forening v/ Thorkild Lund,
9. Dansk Botanisk Forening v/ Flemming Thorning-Lund,
10. Friluftsrådet, centralt,
11. Friluftsrådet Vendsyssel,
12. Naturstyrelsen Vendsyssel.