

**Afgørelser – Reg. nr.: 03208.00**

**Fredningen vedrører: Uhre Kirke**

**Domme**

**Taksationskommissionen**

**Naturklagenævnet**

**Overfredningsnævnet**

**Fredningsnævnet**

**07-11-1951, 06-12-1951,  
25-01-1955, 06-12-1956**

**Kendelser**

**Deklarationer**

FREDNINGSNÆVNET>

2

X

p. 621 de -  
Akt B. nr. 552

REG. NR. 3208

7/11-57

Uthoreby  
Matr. nr. 7<sup>e</sup> Brandesogn

Stampet og gyldigt h. t. 1933  
5. 1. 190 af 7. marts 1937

Anmelder:  
Fredningsnævnet for Vejle amt.

0844  
8 FEB 1956

Fredningsdeklaration.

Underskrevet Jul N. Sindinggaard, Uthore,

indgår herved på for at bidrage til at værne om Uthore  
kirkes frie beliggenhed, at nedennævnte areal af den mig tilhørende ejendom  
matr. nr. 7<sup>e</sup> af Uthore by, Brandesogn,

fredes som nedenfor anført.  
Aralet beskrives således:

Selt areal, der ligger i en afstand af 25 m  
fra kirkegårdens indvandede mur

Fredningen har følgende omfang:

Arealerne må ikke bebygges ~~eller beplantes~~. Der maa ikke anbringes trans-  
formatorstationer, ~~telefon- eller telegrafstationer~~, skure, udsalgsboder, vogne  
til beboelse eller lignende skønhedsforstyrrende genstande.

Jeg forbeholder mig dog ret til

For fredningen ydes intet vederlag.

Denne fredningsdeklaration må lyses på min ejendom matr. nr. 7<sup>e</sup>

Uthore by Brandesogn

og de matr. nre., i forbindelse med hvilke den er noteret som samlet ejendom.

Påtalerotten tilkommer fredningsnævnet for Vejle amt og menighedsrådet  
Udme hver for sig.

Udme d. 7 nov 1957

Julius Søndergaard

Godkendt i h.t. § 11 i lov 140 af 7 maj 1937.



d. 6 febr 1956.

P. H. v.  
P. Rindboe

indført i dagbogen for retskreds nr. 48,  
Vejle købstad m. v. den - 8 FEB 1956  
Lyst: tingbog, bd. *Borunde* bl. 621  
Akt: stab B nr. 552 -  
Kort forsvind - *Rouge*

| Afgift:           |   |          |     |
|-------------------|---|----------|-----|
| § 1               | : | kr.      | øre |
| § 14 <sup>1</sup> | : | :        | :   |
| § 14 <sup>2</sup> | : | 2.00     | :   |
| Ialt              |   | 2 kr. 00 | øre |

*Rouge*

*Støj*

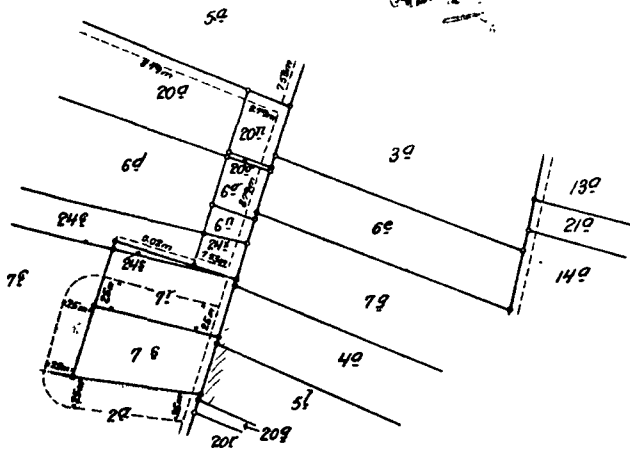
Nord

Landinspektør  
Jens Bo & Sv Lodegaard  
Veje - telef 3266.  
j. nr 47/50

Signatur

----- grænse for fredet areal  
- - - - - fredet areal  
\_\_\_\_\_ kirkegaard

884-48 50



Terræn omkring

### Ure Kirke

By: Ure

Sogn: Brande

Herred: Nørvang

Amt: Vejle

Udfærdiget i anledning af fredning af  
areal omkring kirken

Vejle i maj 1954

1.4000

*Jens Bo & Sv Lodegaard*  
landinspektør.

FREDNINGSNÆVNET>

2. Matr. nr. 2a Ure by, Brande sogn

Akt. Nr. 5-21 p. 108

Stempel- og tryk: s. h. 233:1  
nr. 140 af 7/5-1937.



REG. NR. 3208

6/2-1956

0845  
-8 FEB 1956

Fredningsdeklaration.

Underskrevne Brande sogneråd indgår herved på for at bidrage til at værne om Ure kirkes frie beliggenhed, at nedennævnte areal af skolehaven matr. nr. 2a af Ure by, Brande sogn, fredes som nedenfor anført:

Aralet udgør en bræmme langs det sydlige skel af kirkegården matr. nr. 7g af Ure by, Brande sogn, og i en afstand af 25 m fra dette sted.

Dette areal må ikke bebygges eller beplantes med højstammede træer. Der må ikke anbringes transformatorstationer, telefon- eller telegrafmaster, skure, udsalgsboder, vogne til beboelse eller lignende skenhedsforstyrrende genstande.

Der tages dog det forbehold, at nuværende bebyggelse og beplantning på det fredede område må bibeholdes, således at fredningen alene gælder nybebyggelse og nyplantning.

For fredningen ydes intet vederlag.

Denne fredningsdeklaration må lyses på ovennævnte ejendom med påtale- ret for fredningsnævnet for Vejle amt og menighedsrådet for Ure.

Brande sogneråd, den 4/2 1956.

*Margrethe Baumannsen*  
*Peter Grindel*  
*Francis Nielsen*  
*Th. Jensen*

Godkendt: h.t. § 11: l. nr. 140 d 7 maj 1937.



16 febr. 1956.

Handsket.

|  |                     |      |        |     |
|--|---------------------|------|--------|-----|
| indført i dagbogen for retskreds nr. 48, | Afgift:             |      |        |     |
| Vejle købstad m. v. den                  | § :                 | kr.  | øre    |     |
| - 8 FEB 1956                             | § :                 | "    | "      |     |
| Lyst: tingbog, bd. Grande bl. 108        | § 14 <sup>a</sup> : | "    | "      |     |
| Akt: skab A nr. 521 -                    | § 14 <sup>b</sup> : | 2.00 | :      |     |
|  | Lagt                | 2    | kr. 00 | øre |

Kort forevint.

kronen: 2 ff. kronen 10/1. 1956 & 2 a indskyldt i:  
 2 a af bank: 0-0-1-2 7  
 2 a - - - 0-0-0-0. 7 - på (hvert)  
 2 kron. mrc. deklaration & fingl. -

Rindgel  
 [Signature]



FREDNINGSNÆVNET>

3 p. 3222  
Kthd K. m. 59.

REG. NR. 3208

257  
11-1955

Matr. nr. 4<sup>a</sup> Ullevåge,  
Brandsogn

Genveksel- og gælderfor, h. 1/1933  
n. p. nr. 140 af 2/11/1937

Anmelder:

Fredningsnævnet for Vejle amt.

0848

-BFEB 1956

Fredningsdeklaration.

Underskrevne N. Nørhalm Truelson, Ullevåge

indgår herved på for at bidrage til at værne om Ullevåge  
kirkes frie beliggenhed, at nedennævnte areal af den mig tilhørende ejendom  
matr. nr. 4<sup>a</sup> Ullevåge by, Brandsogn,

fredes som nedenfor anført.

Aralet beskrives således: en bremsene på 35 m dybde  
langs den offentlige nord-syd forside af byens kirke

Fredningen har følgende omfang:

med huse i nærheden med indbygget bygning  
Arealerne må ikke bebygges eller beplantes. Der må ikke anbringes trans-  
formatorstationer, telefon eller telegrafmaster, skure, udsalgsboder, vogne  
til beboelse eller lignende skønhedsforstyrrende genstande.

Jeg forbeholder mig dog ret til

For fredningen ydes intet vederlag.

Denne fredningsdeklaration må lyses på min ejendom matr. nr. 4<sup>a</sup> Ullevåge

og de matr. nre., i forbindelse med hvilke den er noteret som samlet  
ejendom.

Påtaleretten tilkommer forordningsnavnet for Vejle amt og menighedsrådet  
for *Mure* hver for sig.

*Mure, d. 25 jan 1955.*  
*diets overholm Truelien*

*Godkendt: h. t. d. 11 i d. n. 140 47 maj 1937*



*46 Lkr. 1956*

*h. n. v.*

*1. Rindovok.*

|  |                     |          |     |
|--|---------------------|----------|-----|
| indført i dagbogen for retskreds nr. 46,   | Atgitt: →           |          |     |
| Vejle købstad m. v. den - 8. FEB. 1956     | § :                 | kr.      | øre |
| Lyst. tingbog. bd. <i>Århus 3 bl. 3224</i> | § 14 <sup>1</sup> : | "        | "   |
| Akt: skab K nr. 59 -                       | § 14 <sup>2</sup> : | 2,00     | "   |
|  | talt                | 2 kr. 00 | øre |

*Ward for v. d.*

*Rindovok*

*Stig*

-21\*

X

2 p. 1182.

Akt H. nr 399

REG. NR. 3208

Matr. nr. 5<sup>l</sup> Ulvby,  
Bresede sogn.

Skæmpel- og gæbys, h. 1 133  
A. n. 140 af 9/15-1937

25/11-1955

Anmelder:  
Fredningsmønstet for Vejle amt.

0847  
-8 FEB 1956

Fredningsdeklaration.

Underskrevne *Kolger Stokhøng, Ulvby*

indgår herved på for at bidrage til at værne om *Ulvby*  
kirkes frie beliggenhed, at nedennævnte areal af den mig tilhørende ejendom  
matr. nr. 5<sup>l</sup> Ulvby Bredede sogn

fredes som nedenfor anført.  
Arealet beskrives således: *en bremme p<sup>o</sup> 35 m dybde  
langs den offentlige nord-syd færdige vej forbi kirken*

Fredningen har følgende omfang:  
Arealerne må ikke bebygges <sup>med huse eller mere end 1 etage med udnyttet tagetage</sup> eller beplantes. Der maa ikke anbringes trans-  
formatorstationer, telefon eller telegrafmaster, skure, udsalgsboder, vogne  
til beboelse eller lignende skønhedsforstyrrende genstande.

~~Jeg forbeholder mig dog ret til~~

For fredningen ydes intet vederlag.  
Denne fredningsdeklaration må lyses på min ejendom matr. nr. *5<sup>l</sup> Ulvby*

og de matr. nre., i forbindelse med hvilke den er noteret som samlet ejendom.

Påtaleretten tilkommer Fredningsnævnet for Vejle amt og menighedsrådet  
Uline hver for sig.

Uline, d. 25 jun. 1955.

*Holger Holtenborg*

*Godkendt . h. t. § 11 . l. n. 140 af 7 maj 1937.*



d. 6 febr. 1956.

p. n. v.

*Opfyldt.*

Indført i dagbogen for retskreds nr. 46,

Vejle købstad m. v. den - 8 FEB 1956

Lyst: tingbog. bd. *Brand 2 bl. 1182*

kr. stab H nr 399 -

*Rov forv. i.*

Afgift:

|             |   |          |               |
|-------------|---|----------|---------------|
| §           | : | kr.      | øre           |
| §           | : | .        | .             |
| § 141:      | : | .        | .             |
| § 142:      | : | 2        | 00            |
| <b>Ialt</b> |   | <b>2</b> | <b>kr. 00</b> |

*Rulge*

*[Signature]*

FREDNINGSNÆVNET>

2. Matr. nr. 7<sup>a</sup> og 24<sup>s</sup> Ure by,  
Brande sogn.

3 p. 3219.

Arbejdsnr.:

Akt G. nr. 696.

REG. NR. 3208

6/2-1956

Stempel- og gebyr nr. 11733  
i L. nr. No. 4 25-1437.



0846

-8FEB1956

Fredningsoverenskomst.

Underskrevne menighedsråd for Ure indgår herved på for et bidrage til at værne om Ure kirkes frie beliggenhed, at nedennævnte areal af den kirken tilhørende ejendom matr. nr. 7<sup>u</sup> og 24<sup>s</sup> af Ure by, Brande sogn, fredes som nedenfor anført:

Arealet udgør en brømme nord for kirkegården, langs med dennes nordre dige og med en afstand fra dette af 25 m.

Dette areal må ikke bebygges eller beplantes. Der må ikke anbringes transformatorstationer, telefon- eller telegrafmaster, skure, udsalgsboder, vogne til beboelse eller lignende skønhedsforstyrrende genstande.

For fredningen ydes intet vederlag.

Denne deklaration må lyses på ovennævnte ejendom med påtaleret af fredningsnævnet for Vejle amt og menighedsrådet for Ure.

Ure menighedsråd, den 27/11. 51

*Georg Jensen*  
Form.

*Helimang, L.*  
Tolk.

Ribe Stift  
No. 191 2155

I henhold til kirkeministeriets skrivelse af 30. april 1955 tages følgende forbehold:

Så længe arealet administreres af de kirkelige myndigheder, træffer kirkeministeriet uanset nærværende deklaration afgørelse med hensyn til eventuel opførelse af bygninger på arealet, for såvidt disse skal tjene kirkelige formål.


Fredningsdeklarationen bortfalder i det omfang, de af deklarationen omfattede arealer senere måtte blive inddraget under kirkegården. (J. N. 4)

Fredningsmødet for Vejle amt, d. 6. febr. 1956.

P. n. v.

*Christensen*

*Godkendt i h. t. H. i. P. nr. 140 af 7 maj 1937.*



*d. 6. febr. 1956*

*P. n. v.  
Christensen*

|  |         |       |        |   |
|--|---------|-------|--------|---|
| Indført i dagbogen for retskreds nr. 46, | Afgift: |       |        |   |
| Vejle købstad m. v. den 8. FEB 1956      | § 14:   | kr.   | ore    |   |
| Lyst: Ingbog bd. Braun 3 bl. 3219        | § 14:   | "     | "      | " |
| Akt skab nr 976                          | § 14:   | "     | "      | " |
| W. a. forside                            | § 14:   | "     | "      | " |
|  | Talt    | 2 kr. | 00 ore |   |

*Reulegel*

*Hay*



Det tiltrædes, at nærværende fredningstilbud tinglyses som ser-  
vitutstiftende på den Ure Kirke tilhørende ejendom, matr.nr. 7r og  
24s af Ure by, Brande sogn, dog med følgende forbehold:

"Så længe arealet administreres af de kirkelige myndigheder,  
træffer kirkeministeriet uanset nærværende deklaration afgørelse  
med hensyn til eventuel opførelse af bygninger på arealet for så vidt  
disse skal tjene kirkelige formål.

Fredningsdeklarationen bortfalder i det omfang, de af deklara-  
tionen omfattede arealer senere måtte blive inddraget under kirke-  
gården. " (H. N. 1)

Kirkeministeriet, den 30. april 1955.

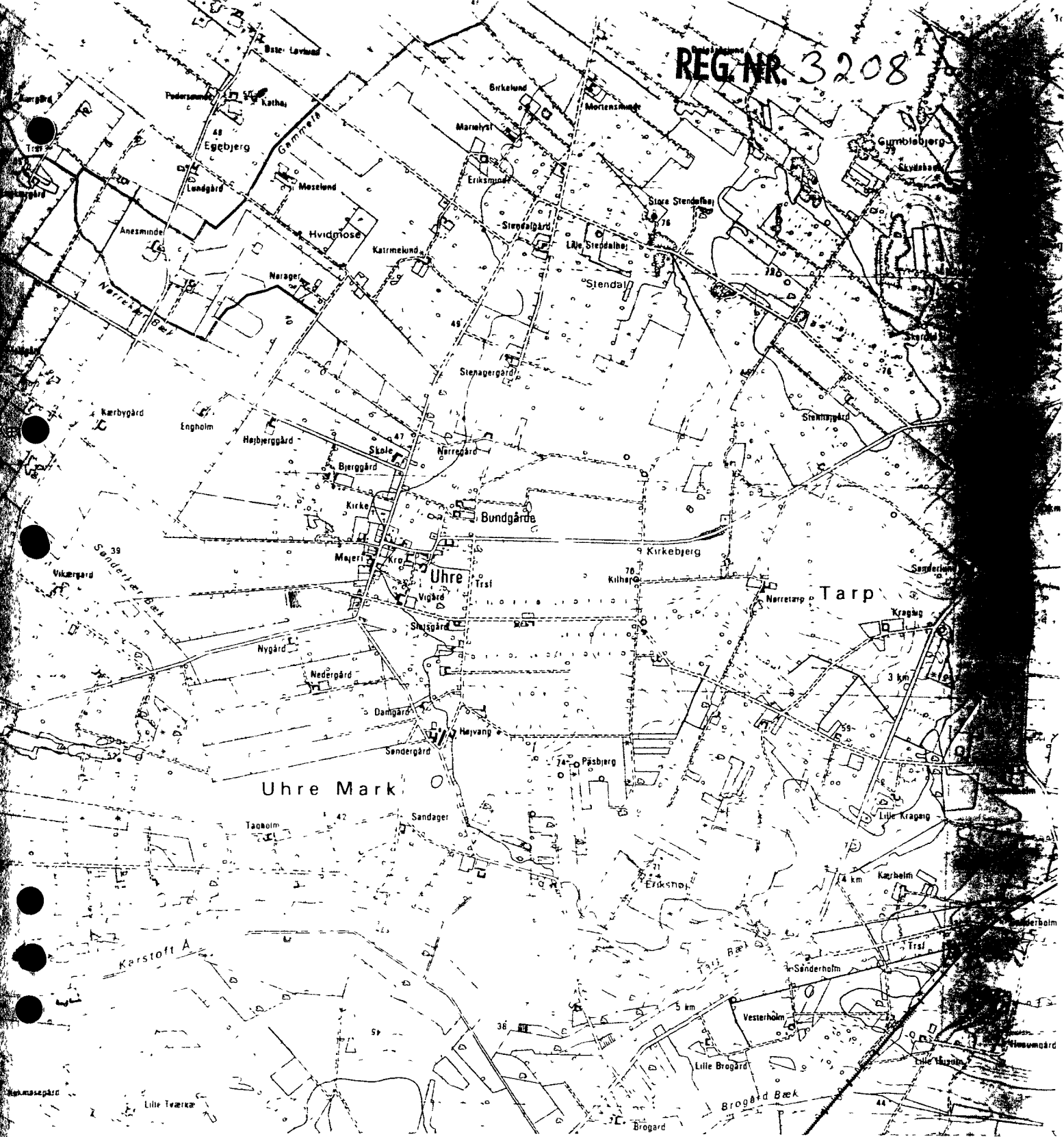
P.M.V.

E.B.



*Aurboesen*  
*fr*

REG. NR. 3208



# Aftale om forbedring af beskyttelsen af UHRE KIRKE Brande kommune

Udarbejdet af Ringkøbing amtsråd, Amtsfredningsinspektoret

Den eksisterende kirkefredning, der blev gennemført i 1955, omfatter en bræmme på 25 m bredde på tre sider af kirken. Kun mod øst, ud til den offentlige vej, eksisterer ingen fredning.

I fredningsbestemmelserne, der blev gennemført som frivillige overenskomster uden erstatninger, hedder det blandt andet:

"Arealerne må ikke bebygges eller beplantes, midlertidigt eller vedvarende, ligesom der heller ikke på arealerne må graves grus eller anbringes transformatorstationer, telefon- og telegrafmaster og lignende, derpå ej opsættes skure, udsalgssteder, isboder, vogne til beboelse eller opbevaring af redskaber eller lignende skønhedsforstyrrende genstande."

Ændringer i omgivelserne siden fredningen:

Der er anlagt en asfalteret parkeringsplads i den nordøstlige del af det fredede areal - bræmme-fredningen mod vest er nyligt beplantet.

Uheldige forhold efter amtsfredningsinspektoratets opfattelse:

Enkelte forvoksede træer i tilliggende haver skammer kirken.

Aftale om forbedring af beskyttelsen af kirkens omgivelser:

Uhre kirke ligger i et lettere kuperet terræn som en del af selve Uhre by. Kun mod vest har kirken direkte kontakt til det åbne land. Kirken er det dominerende element i byens profil.

Skal miljøet omkring kirken bevares og kirkens landskabelige virkning fastholdes, bør man: (se kortet bilag d)

i zone I tilstræbe, at der ikke foretages bebyggelse, beplantning, opsætning af master og skure, henkastning af affald, eller andre former for ændringer i terrænet. Planer om udvendige ændringer af og eventuelt tilbygning til eksisterende bebyggelse bør drøftes med de kirkelige myndigheder og evt. amtsrådet.

i zone II tilstræbe, at ny bebyggelse sker med størst mulig hensyntagen til kirken og ikke højere end almindelige beboelseshuse (8,5 m). Opførelse af ny bebyggelse, der ikke ligger i tilknytning til eksisterende huse, bør drøftes med de kirkelige myndigheder og evt. amtsrådet.

i zone III tilstræbe, at undgå bebyggelse over 12,5 meters højde (f.eks. siloer, møller og lignende).

Bevaringen og beskyttelsen af kirkernes omgivelser kan ske på flere måder. Kommuner og amtsråd skal i henhold til kommunelov, zonelov, råstoflov, miljølov m.v. give tilladelse til visse bygge- og anlægsarbejder. Gennem administrationen af disse love har man mulighed for at beskytte kirkernes omgivelser i ret vidt omfang.

|         |  |
|---------|--|
| Bilag a | 8 fotos  |
|         | 1. Kirken set fra nord.  |
|         | 2. - - - nord.   |
|         | 3. - - - øst.  |
|         | 4. - - - sydøst.   |
|         | 5. - - - syd.  |
|         | 6. - - - syd.  |
|         | 7. - - - sydvest.  |
|         | 8. - - - sydvest.  |
| Bilag b | Provst Exners fredning.  |
| Bilag c | Nyt matrikelkort med provst Exners fredning indtegnet.         |
| Bilag d | Kort i 1:10000 (1 cm = 100 m) med beskyttelseszoner indtegnet. |

Der vedlægges et notat om Uhre kirke, udarbejdet af arkitektstuderende Kurt Lopdrup, Silkeborg.

Udarbejdet af Ringkjøbing amtsråd, amtsfredningsinspektoratet, til tjenstlig brug med G. I. tilladelse (A 400/76).

a



1



2



3



4



5



6



7



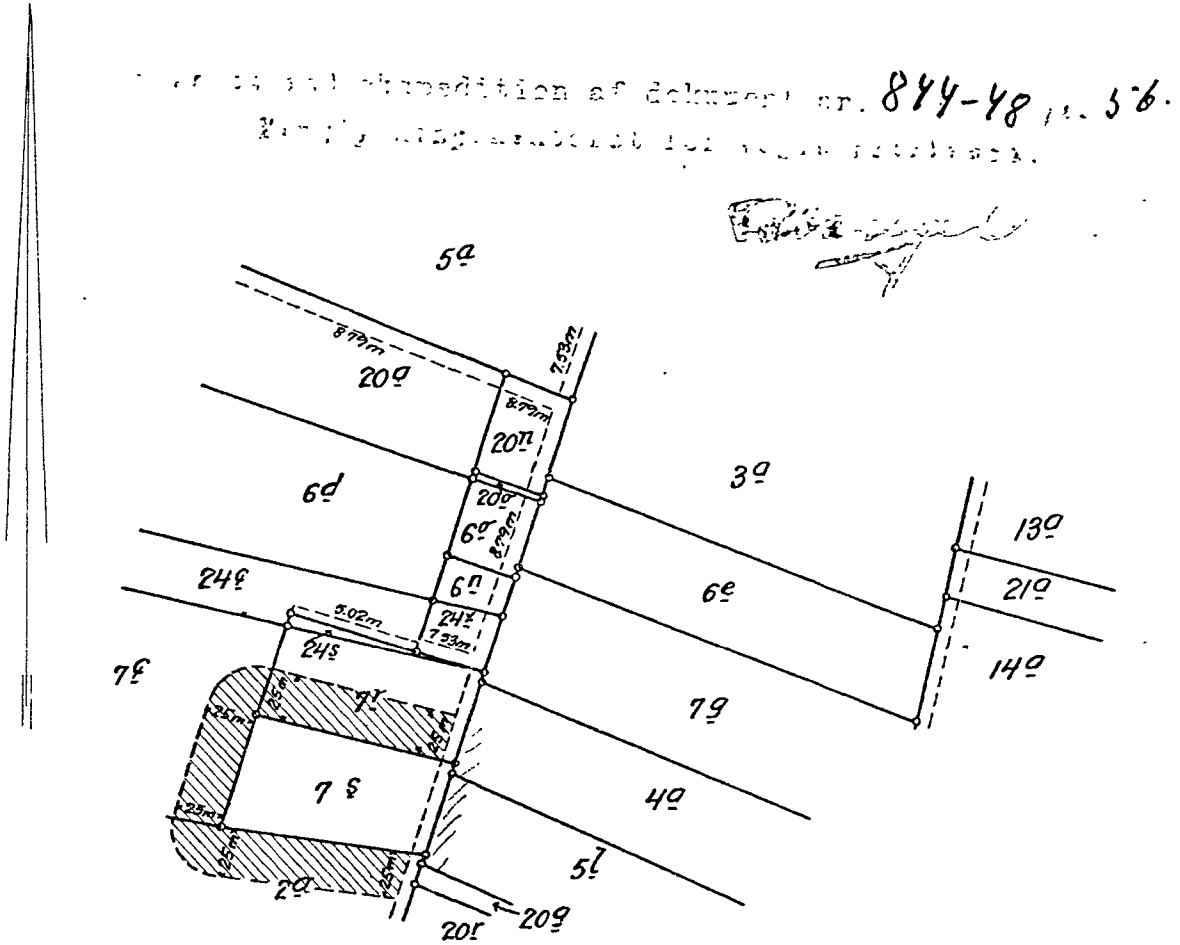
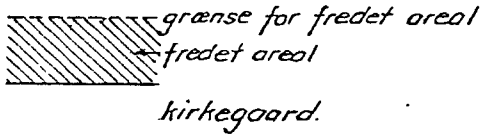
8

Landinspektørerne  
Jens Bo & Sv Lodegaard  
Vejle - telf. 3266.  
j. nr. 47/50

Nord.

b

Signatur:



Terræn omkring

Ure Kirke 155

By: Ure

Sogn: Brande

Herred: Nørvang

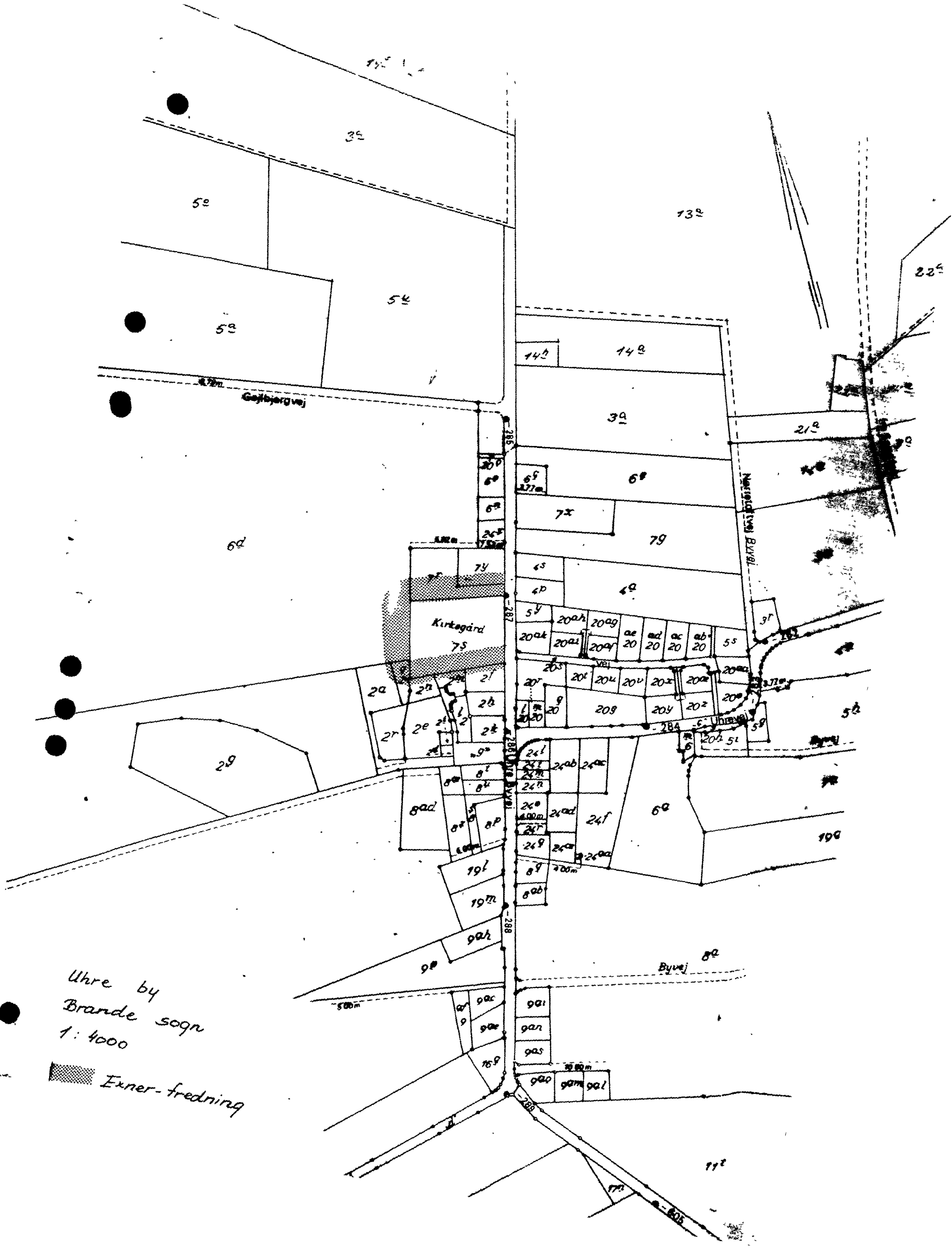
Amt: Vejle

Udfærdiget i anledning af fredning af  
areal omkring kirken

Vejle i maj 1954.

Jens Bo  
landinspektør.

1.4000



Uhre by  
 Brande sogn  
 1:4000

Exner-fredning

NOTAT OM

Uhre kirke:

Noget om selve kirken:

Uhre kirke, der er opført i 1917 - 20, er bygget af røde teglsten og har rødt tegltag, kirken har tårn, men er alligevel relativ lille.

Kirkens nærmiljø: karakteristik - problemer - forslag.

Uhre kirke ligger i den nordlige del af landsbyen Uhre. Kirken har oprindeligt været i kontakt med det åbne land på tre sider, men er nu omgivet af relativt nye parcelhuse og kun mod vest eksisterer kontakten til det åbne land.

Kirkegårdens afgrænsning d.v.s. skelbeplantningen er rodet og uskøn. Mod syd findes gran, som er i en ussel forfatning, mod nord er plantet en rønnealle, medens der mod vest ud til det åbne land forefindes forskellige løvtræs arter, afgrænsningen ud til bygaden er en simpel tjørnehæk.

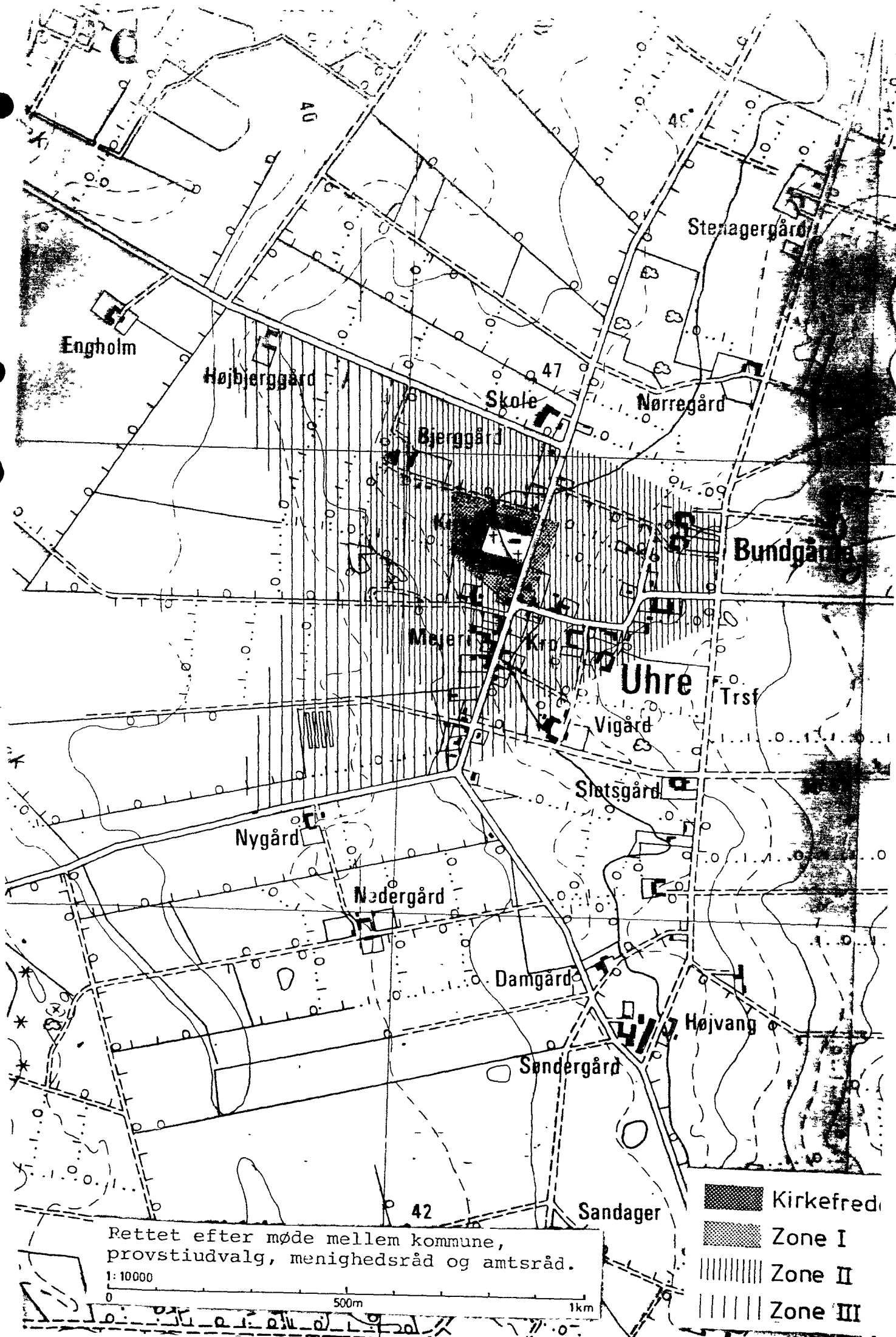
Det vil være nærliggende at foreslå en mere konsekvent holdning til den beplantning, der skal indramme kirkegården og således være overgangen til omgivelserne.

To store træer beliggende i private haver sydvest for kirken har en størrelse, der misklæder kirken og umuliggør det indkik, der ellers ville være fra den sydlige bydel - træerne bør beskæres kraftigt.

Kirkens fjernmiljø: karakteristik - problemer - forslag.

Uhre kirke ligger som en del af selve Uhre by i et lettere kuperet landskab. Selv om kirken er omgivet af bebyggelse på tre sider, formår kirketårnet alligevel at tegne landsbyen Uhres profil, og da der fremover kun kan forventes boligtilvækst til byen i form af parcelhuse, er det et træk, som også i fremtiden vil blive bevaret. Mod vest har kirken kontakt til de opdyrkede marker, læbeplantninger slører dog indkiksmulighederne til kirken, der her kan opleves på overgangen mellem bakkeøen og hedesletten, afgjort et træk, der bør bevares og forbedres.









Rettet efter møde mellem kommune,  
 provstiudvalg, menighedsråd og amtsråd.

1: 10000

0 500m 1km

-  Kirkefred
-  Zone I
-  Zone II
-  Zone III

DISPENSATIONER>

**Afgørelser – Reg. nr.: 03208.00**

**Dispensationer i perioden: 26-10-2004**

## FREDNINGSNÆVNET FOR RINGKJØBING AMT

SCANNET

Skov- og Naturstyrelsen  
Haraldsgade 53  
2100 København

Modtaget i  
Skov- og Naturstyrelsen

28 OKT. 2004

Herning, den 26. oktober 2004  
R.A.F. 56/03

Dorthe og Thomas Mortensen er d.d. tilskrevet således:

"Dorthe og Thomas Mortensen, Gl. Kærvej 4, Uhre, 7330 Brande, ansøger om tilladelse til at opføre en ny garage på 40 m<sup>2</sup> i stedet for den eksisterende på matr. nr. 2 m, Uhre by, Brande sogn. – Lb. 155 – Uhre Kirke.

Efter en besigtigelse den 6. november 2003, hvori foruden nævnet deltog repræsentanter for Brande kommune, naboerne Borgny Gunvor Hansen og Ann Duedal Kristiansen samt ansøgeren, Thomas Mogensen, skal nævnet i medfør af Naturbeskyttelseslovens § 50 meddele, at der kan gives tilladelse til det ansøgte, da dette ikke findes at være i strid med fredningens formål.

Tilladelsen gives på vilkår, at bygningens bagkant mod kirken ikke placeres tættere på skel end selve parcelhuset.

Nævnet har navnlig lagt vægt på, at garagen placeres, så den ikke påvirker indkigget til kirken, ligesom garagens størrelse og udseende ikke virker dominerende i forhold til kirken.

Nævnet bemærker, at fredningskendelsen i forbindelse med en udstykning af ansøgerens grund ikke var blevet indført i tingbogen på ansøgerens ejendom. Dette forhold er nu berigtiget. Det er sagsbehandlingen med denne berigtigelse, der er årsag til nævnets lange sagsbehandlingstid.

Tilladelsen bortfalder, såfremt den ikke er udnyttet inden 3 år fra tilladelsens meddelelse, jfr. Naturbeskyttelseslovens § 66, stk. 2.

Afgørelsen kan efter lov om Naturbeskyttelse, § 78, stk. 3, jfr. § 87 inden 4 uger fra den dag, afgørelsen er meddelt, påklages til Naturklagenævnet.

Klagen skal indgives skriftligt til dette fredningsnævn på den nedenfor anførte adresse.

Det er en betingelse for Naturklagenævnets behandling af Deres klage, at De indbetaler et gebyr på 500 kr. til Naturklagenævnet. Nævnet vil sende Dem en opkrævning på gebyret, når nævnet har modtaget klagen fra fredningsnævnet. Naturklagenævnet vil ikke påbegynde behandlingen af klagen, før gebyret er modtaget. Betales gebyret ikke inden for den fastsatte frist på 14 dage, afvises klagen fra behandling. Vejledning om gebyrordningen kan findes på Naturklagenævnets hjemmeside [www.nkn.dk](http://www.nkn.dk)

RETTEEN I HERNING, 2. AFDELING

Nygade 1-3, 7400 Herning

Tlf. 97 22 22 00

E-mail: [f-naevn@get2net.dk](mailto:f-naevn@get2net.dk)

2001-1211/11-0001 / 66

## FREDNINGSNÆVNET FOR RINGKJØBING AMT

---

Gebyret tilbagebetales, hvis der gives helt eller delvist medhold i klagen.

En tilladelse må ikke udnyttes, før klagefristen er udløbet. Er klage iværksat, kan tilladelsen ikke udnyttes, medmindre klagemyndigheden bestemmer andet.

Det bemærkes, at ansøgeren ikke herved er fritaget for at søge eventuelle andre tilladelser, som lovgivningen måtte kræve”,

hvilket herved meddeles til Deres orientering.

Med venlig hilsen

  
H. Stamp