

Afgørelser – Reg. nr.: 03153.01

Fredningen vedrører: Enrum, Bomhus

Domme

Taksationskommissionen

Naturklagenævnet

Overfredningsnævnet

Fredningsnævnet

25-11-1950

Kendelser

Deklarationer

FREDNINGSNÆVNET>

REG. NR.

35301

Afskrift.

Landbrugsministeriet
Fælledsvej 4, - lang XVI Sø
- herid, Søgn nr. 33

Matr.nr. 1a Enrum by,
Vedbæk sogn.

Akt: Skab C nr. 321

25/10. 1950.

Stempel 4 kr.

Anmelderens navn og bopæl:

Landsretssagfører S.A. Lindstrøm,
Gothersgade 141, København.

ENRUM.

Mellem landbrugsministeriet og "Fond for Hvile- og Rekreations-
hjem for Odd-Fellows oprettet af og til Minde om Bygmester Eaanuel
Th. Jensen, Br. af Loge Nr. 6 Eureka, og Hustru Marie Th. H. Jensen
(kaldet fondet) sidstnævnte som ejer af ejendommen matr.nr. 1a,
Enrum by, Vedbæk sogn, er oprettet følgende

OVERENSKOMST.

1.

Fondet anerkender af det på vedhæftede kort angivne grøntskrave-
rede areal af matr.nr. 1a Enrum by, Vedbæk sogn, er undergivet
fredskovspligt i overensstemmelse med bestemmelserne i lov nr. 164
af 11. maj 1935 om skove og især på de ved denne overenskomst
særlige fastsatte vilkår.

2.

Landbrugsministeriet meddeler tilladelse til udstykning og salg af
følgende arealer:

- a. Den syd for Frydenlundsvej beliggende del af matr.nr. 1a, som
mod vest begrænses af jernbanen og mod øst og syd af privat
villabebyggelse.
- b. Kirkeskoven.
- c. Højest 8 parceller med mindste grundstørrelse 1.000 m² af areale
-ne syd for Trørødvej og langs Strandvejen, dog at der for disse
områder ialt kun må udstykkes 8000 ha.
- d. Et mindre areal beliggende vest for den ingeniør Vogel-Jørgen-
sen tilhørende ejendom ved Strandvejen.

3.

På de fredskovspligtige arealer - med undtagelse af de i § 2 under a til d nævnte, må karakteren af den eksisterende bebyggelse ikke ændres, og den nuværende tilstand skal i det hele opretholdes.

4.

Offentligheden har adgang til skoven ad stien fra lågen ved Trørødvej forbi parterremuren og Karl den XII's kilde ad broen over vandløbet og langs stien mellem skoven og marken til skovvejen, der går fra Strandvejen til Damhuset og ad denne skovvej forbi Damhuset over dæmningen og ad stien langs kirkeskoven mellem denne skov og kirkegården og til udgangen ved Vedbæk kirke, samt ad skovvejen med indgang fra Strandvejen ved gartnerhuset forbi Damhuset over dæmningen og ad stien langs kirkeskoven mellem denne skov og kirkegården og til udgangen ved Vedbæk kirke. Der er kun adgang for gående, som ikke må gøre ophold undervejs og ikke må medtage cykler eller hunde og ikke må færdes udenfor de nævnte veje og stier.

Børn har ikke adgang til skoven uden under ledsagelse af voksne. I det omfang det er nødvendigt og muligt for at sikre overholdelsen af de herved fastsatte bestemmelser om offentlighedens adgang til skoven, forbeholder fondet sig at få tillagt politimyndighed.

5.

Hugst og kulturarbejder på det fredskovspligtige areal skal godkendes af statens tilsynsførende med de private skove, idet det forudsættes, at driften skal svare til almindelig god skovdrift.

6.

Ved salg af kirkeskoven til ejeren af "Rolighed" skal kirkeskoven lægges sammen med skoven omkring hovedbygningen på denne ejendom, således at disse to skovstrækninger ikke atter kan adskilles.

7.

Placeringen af de i § 2 ad c nævnte grunde og karakteren af bebyggelsen på disse grunde skal til sin tid godkendes af overfredningsnævnet og landbrugsministeriet.

8.

Det i § 2 ad d. nævnte areal skal ved salg til civilingeniør Vogel-Jørgensen sammenlægges med dennes ejendom, således at det ikke senere kan fraskilles denne.

9.

Den eksisterende sammenhængende bevoksning på det i § 2 ad a. omhandlede areal skal bevares, dog med den modification, at det skal være tilladt at anlægge fornøden adgangsvej til parcellerne gennem denne bevoksning.

10.

Det som frugthave hidtil anvendte areal kan fortsat benyttes som frugthave.
Når frugthaven nedlægges, skal tilplantning ske i overensstemmelse med skovtilsynets anvisninger.

11.

Denne overenskomst vil være at tinglyst på fondets bekostning som servitutstiftende for fondet og efterfølgende ejere af ejendommen matr.nr. 1a Enrum by, Vedbæk sogn, forud for al pantegæld og med landbrugsministeriet som påtaleberettiget.
Med hensyn til de ejendommen påhvilende servituter og byrder henvises til ejendommens blad i tingbogen.

København, den 25. oktober 1950

Manuel Jensens og
Bastus Mindefond.

Knud Nielsen

A. Frederiksen

Fondbestyrelsens formand,
Bjarne for Odde-eller
Onderen i Panjerik.

Overskrift nr. 6

Karl Juhl

Karl Juhl

Overskrift nr. 6

Overskrift nr. 6

og under krivernes myndighed:

S.A. Lindstrøm
landsretssagfører
Gothersgade 141.

Landbrugsministeriet, den 25. november 1950.

P. M. V.

E.B.

P. Skibsted

fm.

§ 12 5 kr.
§ 14^I 2 -
§ 14^{II} 2 -
ialt 9 kr.

Indført i dagbogen for retskreds nr. 2.

Københavns amts nordre birk,
den 30. nov. 1950.

Lyst. Tingbog: Bd. 5, Bl. 371

Akt: Skab C nr. 321 Legitimation forevist

Frist har været meddelt til opnåelse af
nedenstående påtegning af 15/1 1951.

sign. navn. sign. navn. sign. navn.

Indenrigsministeriet meddeler herved for sit vedkommende
samtykke til tinglysning af nærværende overenskomst.

Ministeriet må dog forbeholde sig i hvert enkelt tilfælde
at godkende de nærmere vilkår for salg af de i overenskomstens
post 2 omhandlede arealer af ejendommen.

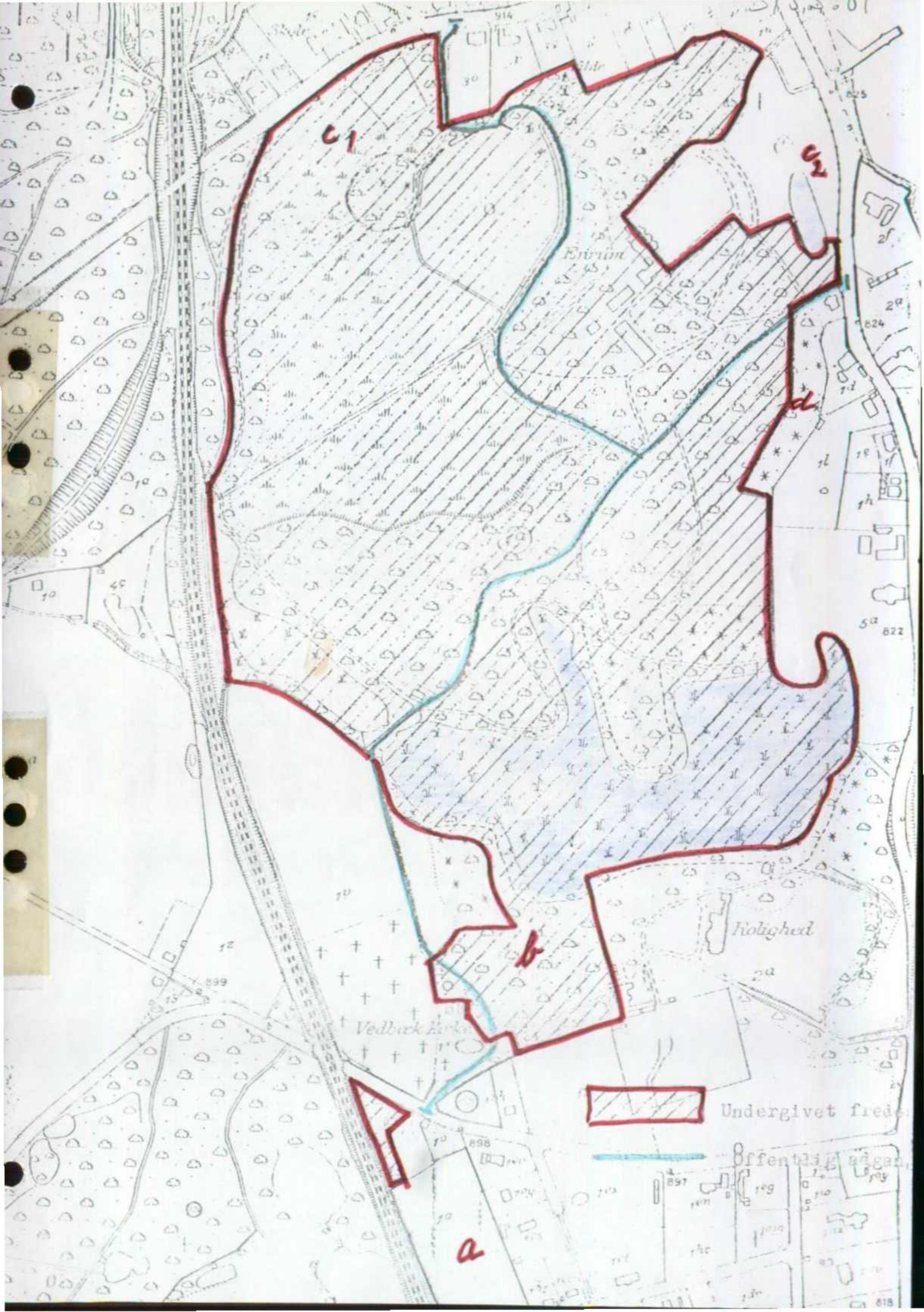
Indenrigsministeriet, den 15. januar 1951.

P. M. V.

E.B.

Sarfed

fm.



c1

c2

d


b

a

Ervin

Kobghed

Vedbyk Kirke



Udgyvet fred



Offentlig adgang

14. JULI 1980 017475

0 3153,010

REG. NR. Akt: Skab 4 Nr. 321

Matr. nr.: 1^a, Enrum by Vedbæk sogn

Anmelder:

C 145

Landinspektørkontoret

Niels Mousten Vestergaard

Søvej 17, 2880 Bagsværd

Tlf.: 02 - 98 61 88.

STEMPELMÆRKE

Lyngby

KUN GYLDIGT MED AFSTEMPLING AF
DOMMERKONTORETS KASSEKONTROLAPPARAT

DEKLARATION

om bevaring.

L 948403
14 VIII 1980 000 025.00 ΔSM

I anledning af udstykning af en parcel af ejendommen matr. nr. 1^a Enrum (på vedhæftede rids benævnte p.c.l. 2 af 1^a) 801 m², erklærer undertegnede ejer af ejendommen med virkning for mig og efterfølgende ejere:

På ejendommen er opført en hvidkalket bygning kaldet "Bomhuset", hvis nuværende udstrækning fremgår af ridset.

Der må ikke uden tilladelse fra Fredningsnævnet ved ombygning, tilbygning, nedrivning eller i det hele taget ske ydre ændringer af "Bomhuset".

Påtaleberettiget er Fredningsnævnet, uden hvis samtykke nærværende deklaration ikke kan aflyses.

Deklarationen begæres lyst servitutstiftende på matr. nr. 1^a Enrum, Vedbæk sogn, med respekt for allerede tinglyste servitutter og pantegæld, hvorom der henvises til ejendommens blad i tingbogen.

I bestyrelsen for Emanuel Ty. Jensen og hustrus mindefond:
Enrum, den 4/11 1979.

[Handwritten signatures and stamps over the text]

Ejer af matr. nr. 1^a

Undertegnede fredningsnævn kan tiltræde, at ovenstående deklaration tinglyses:

FREDNINGSNÆVNET, København, den 24/11 1978

H. Schoustrup-Thomsen

SØLL. KOMM. TEKN. FORV.	
Indg. 26. JUNI 1980	
AFD. Plan	UDV.
ARK	NR. 3194

-3 JUL 1980

Deklaration kan godkendes i henhold til § 36 i lov om kommuneplanlægning, idet tilvejebringelse af en lokalplan ikke er påkrævet.

Virgitta Broberg
Virgitta Broberg
borgmester

Erik Juel Grønberg
Erik Juel Grønberg
bygningsinspektør

Indført i dagbogen for retskreds nr. 4
Lyngby rets. d. 1980

den 14 JULI 1980

Stempel: 25 Kr. **LYST**

Legitimation godtgjort

Indvigningsm. samtykke af 17/7 1980 for projekt 3 a bt. 902/118/3/152

A. G. LANGESEN
A. G. LANGESEN

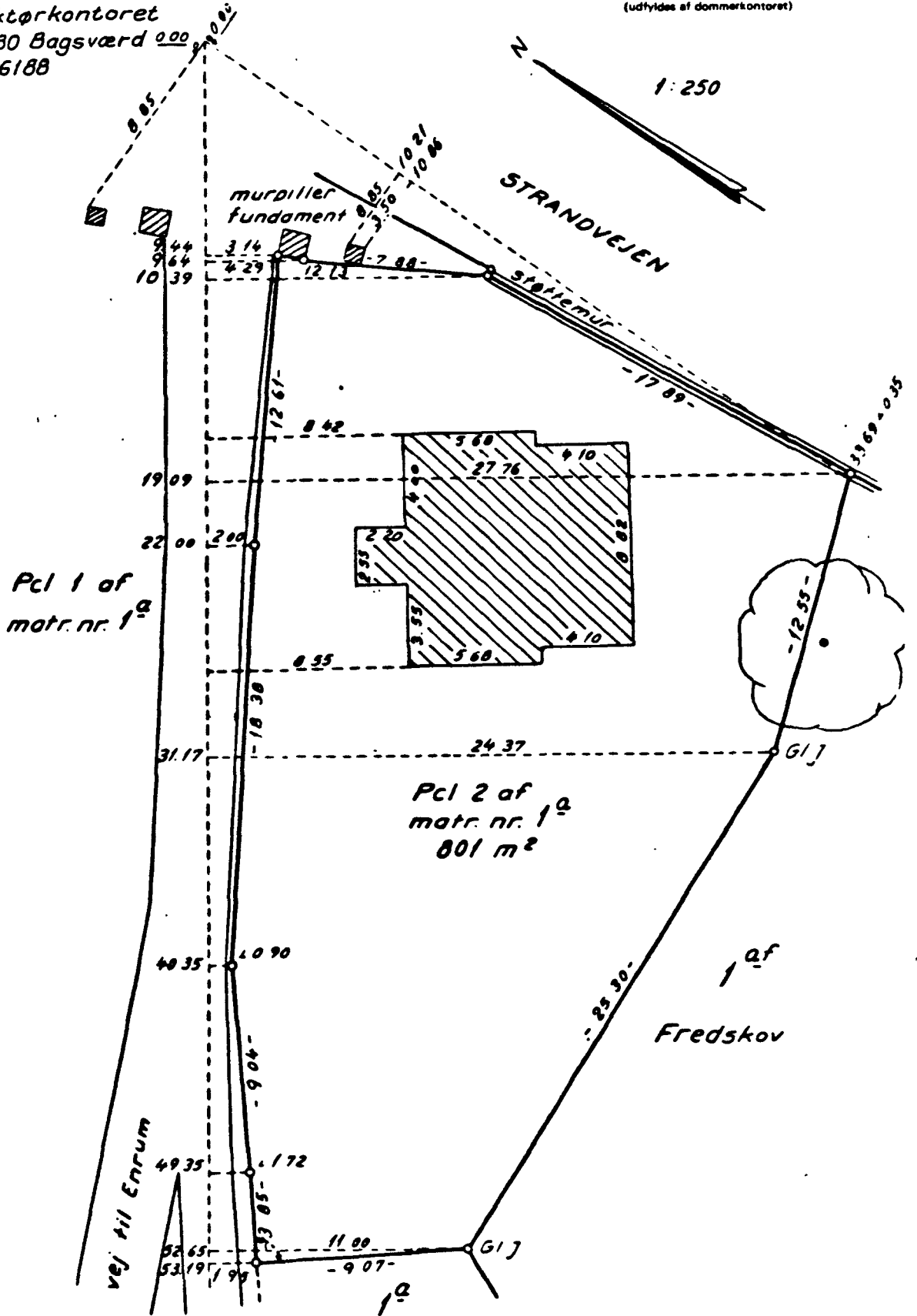
Navn
D. 11. 1980
attesteres herved.

Lan
Søve
TIF.

Dekla
matr
Enru
Vedb
Bogsw

Jensen & Kjetten

Landinspektørkontoret
 Søvej 17, 2880 Bagsværd 000
 Tlf.: 02-986188



Deklarationsrids vedr.
 matr. nr. 1^a
 Ennum by
 Vedbæk sogn
 Bagsværd d. 4. september 1978

[Signature]
 Landinspektør