

Afgørelser – Reg. nr.: 02856.00

Fredningen vedrører: Tinghøje

Domme

Taksationskommissionen

Naturklagenævnet

Overfredningsnævnet

Fredningsnævnet

11-09-1962

Kendelser

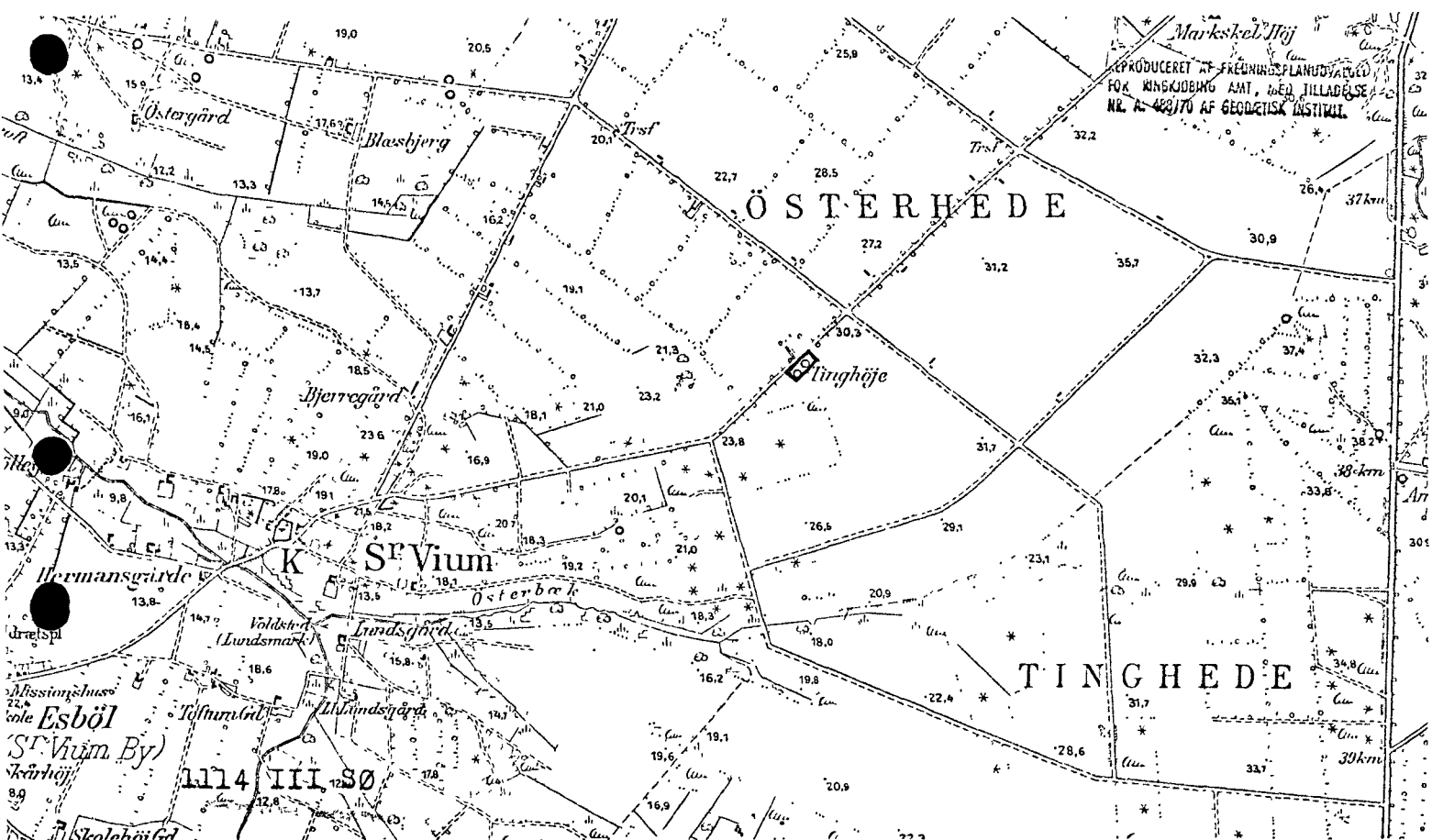
Deklarationer

FREDNINGSNÆVNET >

Arealets navn Tinghøje

Sogn Sdr. Vium

Komm. Egvad



Areal. 0,4 ha hede.

Fredet Fredningsnævnets kendelse af 11/9 1962.

Formål Bevarelse af oldtidshøje.

Indhold Status quo. Der må ikke gøres fordring på den nuværende skelplantning omkring det fredede område. Området er afmærket med hjørnepæle.

Matr. nr. 1e Viumgård Hovedgård.

Ejer Statens Jordlovsudvalg.

Påtaleret Fredningsnævnet og Nationalmuseet.

U d s k r i f t

af

protokollen for fredningsnævnet for Ringkebing amterådskreds.

§§§§§

År 1962 den 11. september kl. 15 foretoges på ejendommen matr. nr. 1 e Viungaard Hovedgaard, Sdr. Vium sogn

R.A.F. 109/1962

Fredning af et areal af matr. nr. 1 e Viungaard Hovedgaard, Sdr. Vium sogn, hvorpå oldtidshejens "Tingheje" er beliggende.

Medt var for fredningsnævnet formanden, dommer Keller Nielsen, Holstebro, fhv. gårdejer H. S. Toft, Højmark, og det sognevalgte medlem rentier Jes Sørensen.

Der fremlagdes:

Skrivelse af 24. oktober 1960 fra Nationalmuseet.

Genpart af skrivelse af 31. august 1960 fra samme til Statens Jordlovsudvalg.

Genpart af skrivelse af 31. august 1960 fra samme til Hedeselskabet.

Afskrift af skrivelse af 20. oktober 1960 fra Statens Jordlovsudvalg.

Afskrift af skrivelse fra samme af 23. juni 1961

Fredningstilbud af 23. august 1962 fra samme med tilhørende kort.

For sognerådet mødte sognerådsformand Carl Clausen og Kaj Larsen.

Formanden redegjorde for sagen og bemærkede, at Nationalmuseet havde tiltrådt det foreliggende fredningstilbud.

Der foretoges besigtigelse.

Det af Statens Jordlovsudvalg under 23. august 1962 afgivne

fredningstilbud er sålydende:

"Undertegnede Statens Jordlovsudvalg, København, tilbyder herved som ejer af matr. nr. 1 e Viiumgaard Hovedgaard, Sdr. Viium sogn, at lade det på vedhæftede kort indtegnede areal (der mod nord grænser til vejen fra Brosbøl til Sdr. Viium og mod syd til matr. nr. 1 qi, og hvis øst- og vestgrænser ved landevejen og ved grænsen til matr. nr. 1 qi er markeret ved betonskelpæle), på hvilket areal oldtidshejene "Fingheje" er beliggende, underkaste fredning således, at der for fredningen skal gælde følgende bestemmelser:

Aralet skal henligge i naturtilstand, fortrinsvis lyng. Det må ikke beplantes eller bebygges. Der må ikke på arealet anbringes mæster, boder, skure eller andet skummende, ligesom der ikke på arealet må foretages afgravning af nogen art, heller ikke for sand eller grus.

Påtaleretten tilkommer fredningsnævnet for Ringkøbing amt og Nationalmuseet hver for sig.

For fredningen kræves ingen erstatning.

Fredningen må under ingen omstændigheder medføre udgifter for Statens Jordlovsudvalg, og der må ingensinde gøres fordring på ændring af den eksisterende skelplantaing omkring det fredede område."

Der fremsættes ingen indsigelser mod fredningstilbudet.

Idet fredningsnævnet modtog og godkendte foranstående fredningstilbud, bestemte nævnet, at det fornavnte areal som angivet på det fremlagte kort vil være at frede på de i fredningstilbudet anførte betingelser og med påtaleret som i tilbudet anført.

Således passeret.

Møller Nielsen.

N. Erik Toft.

Jes Sørensen.

cfr. *dkp*

/P.

Ud-

skriftens rigtighed bekræftes.

FREDNINGSNÆVNET FOR RINGKØBING AMTSRÅDSKREDS,

Holstebro, den 14 SEP 1922

Møller Nielsen

B = Beforskelspæl

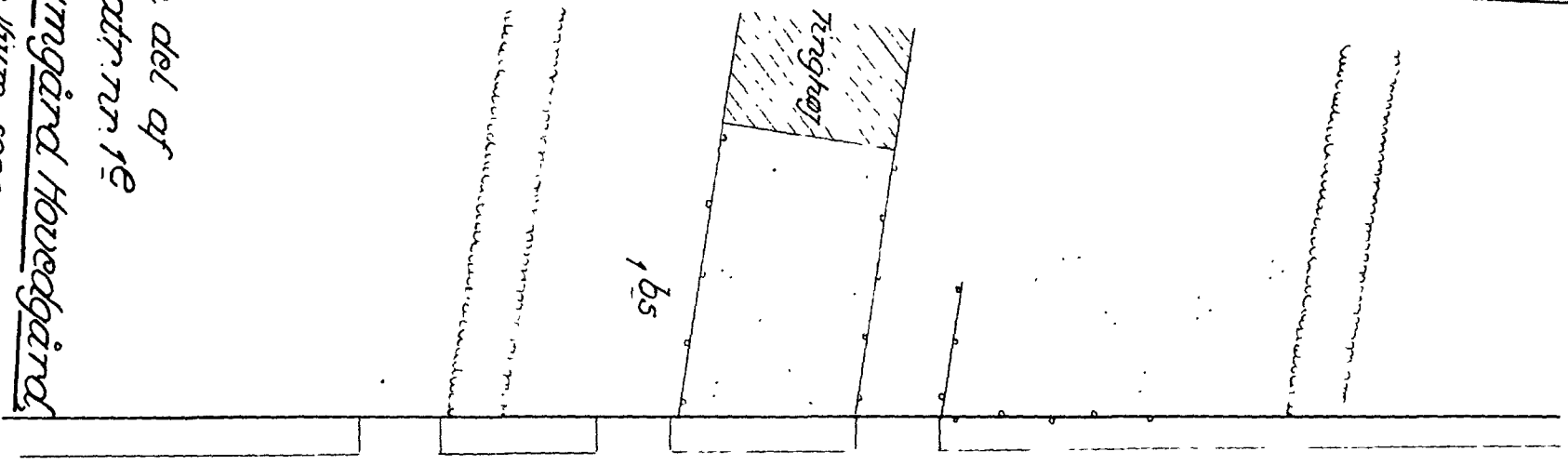
Justitsministeriets genpartkalkulermed. Til kort.

Akt: Skab nr. (udfyldes af dommerkontoret)

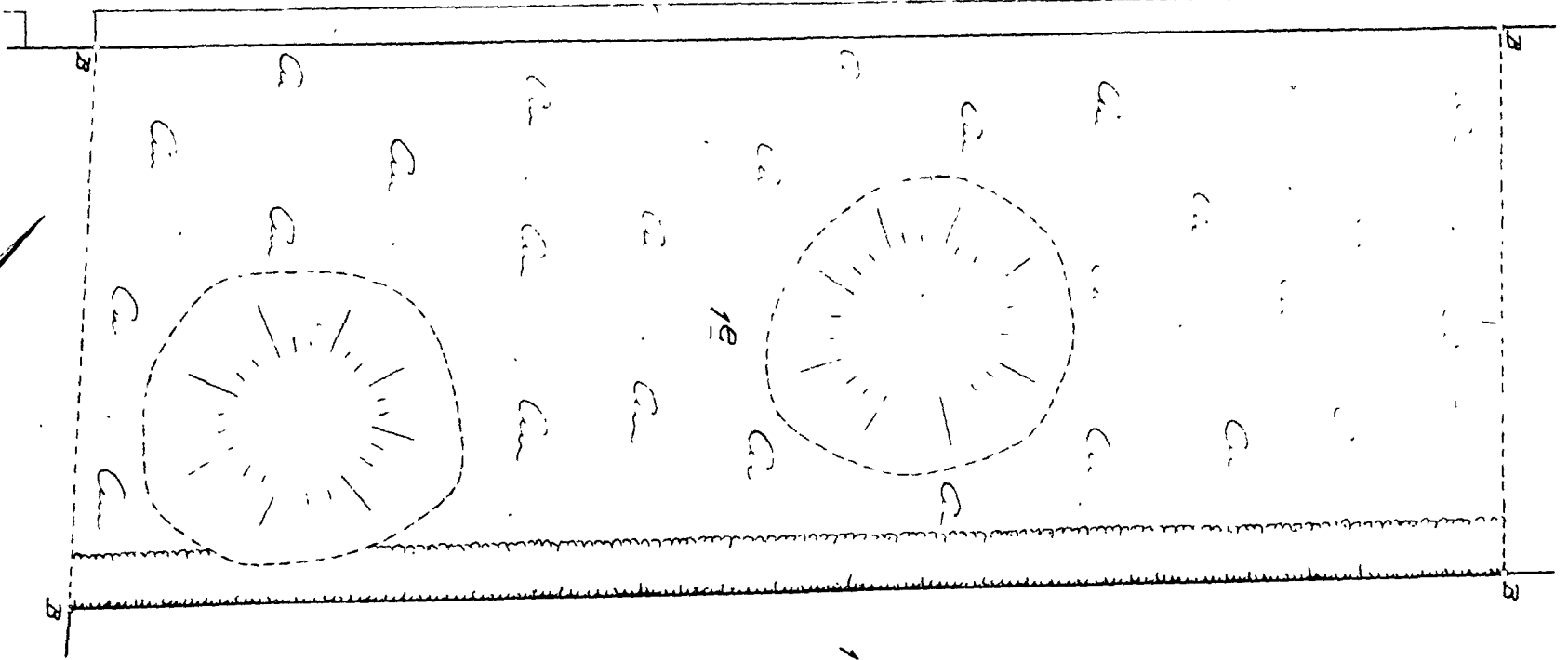
Navn: *Hahl Chris Larsen*

d. 10. april 1962

nr. 10 *Viumgård Hoved-Varde*
attesteres herved.



fra Brosbøl
til Sdr Vium



En del af
matr. nr. 10
Viumgård Hovedgård
Sdr Vium sogn,
Nørre-Horne herred,
Fingstebing amt.
Udfærdiget i april 1962 på grundlag af opmåling
Hahl Chris Larsen
Landinspektør
Mølneshold 1500

Høj
måling-
nuler