

Afgørelser – Reg. nr.:

Fredningen vedrører:

Bemærkninger:

Bemærkninger om formål og bestemmelser:

Denne fredning indeholder ingen udtrykkelig formålsbestemmelse. Formålet må derfor udledes ud fra en fortolkning af fredningsafgørelsen. I dokumentet er de generelle bestemmelser fremhævet. Den fremhævede tekst er vejledende og er fremhævet som hjælp til læseren. Fredningens generelle bestemmelser kan også optræde uden for de markerede områder. Et fuldstændigt billede af formål og bestemmelser forudsætter, at hele afgørelsen fra fredningsnævn og Overfredningsnævnet/klagenævn læses.

[Tryk her for at komme direkte til den vejledende fremhævning af bestemmelserne](#)

Domme:

Taksationskommissionen:

Overfredningsnævnet:

Fredningsnævnet:

Forslag:

Dispensationer: sidst i filen med nyeste til sidst

OVERFREDNINGSNÆVNET >

U D S K R I F T

af

OVERFREDNINGSNÆVNETS KENDELSESPROTOKOL

År 1963, den 4. december, afsagde overfredningsnævnet følgende

t i l l æ g s k e n d e l s e

til overfredningsnævnets kendelse af 8. april 1963 i sagen nr. 1560/62 vedrørende fredning af klitområder ved Skallerup kirke i Skallerup sogn.

Ved ovennævnte kendelse af 8. april 1963 stadfæstede overfredningsnævnet den af fredningsnævnet for Hjørring amtsråds-kreds den 1. marts 1962 afsagte kendelse vedrørende nævnte klitområder ved Skallerup kirke med den ændring, at almenhedens adgang til det fredede blev udvidet til hele det af fredningen omfattede område (med undtagelse af de dyrkede arealer samt en enkelt parcel, der er bebygget). Betydningen heraf var navnlig, at arealerne øst for vejen fra Sønderlev til Nørlev strand, matr.nr. 1 a og 3 a, Nørlev by, tilhørende henholdsvis gårdejer Valdemar Nielsen og gårdejer Jesper Møller, blev gjort tilgængelige for almenheden i samme omfang som de øvrige arealer. Der tillagdes de pågældende lodsejere ved overfredningsnævnets kendelse henholdsvis 18.500 kr. og

3.400 kr. i erstatning i overensstemmelse med de af overfredningsnævnet fremsatte forligstilbud, som de pågældende havde accepteret.

Efter forkyndelsen af overfredningsnævnets kendelse har gårdejer Vald. Nielsen og gårdejer Jesper Møller imidlertid meddelt overfredningsnævnet, at den af dem afgivne erklæring om at kunne tiltræde overfredningsnævnets vilkår for fredningens gennemførelse havde til forudsætning, at de ovennævnte arealer overensstemmende med fredningsnævnets kendelse ikke blev gjort tilgængelige for almenheden. De pågældende lodsejere har anført, at spørgsmålet om almenhedens adgang til deres arealer under fredningsnævnets behandling af sagen gentagne gange blev berørt, og at deres erstatninger, netop under hensyn til at almenheden ikke fik tillagt adgang, sættes lavere end de ivotrigt tilkendte erstatninger, hvorhos de er af den opfattelse, at den under overfredningsnævnets behandling gennemførte forhøjelse af erstatningerne ikke har forrykket dette forhold. Samtidig har de pågældende begæret erstatningsspørgsmålet afgjort ved taksation.

Under de således foreliggende omstændigheder, og da overfredningsnævnet ikke i denne sag har tilstillet de enkelte lodsejere skriftligt tilbud indeholdende oplysning om overfredningsnævnets vilkår for fredningens gennemførelse, har man ikke villet fastholde de to klagere ved de af dem afgivne akcepter.

Overfredningsnævnet har som følge heraf anmodet taksationskommissionen vedrørende naturfredning om at fastsætte

erstatningerne til de to lodsejere på grundlag af den ved kendelsen skete rådighedsbegrænsning med hensyn til deres ejendomme.

Taksationskommissionen har herefter under en den 21. august 1963 afholdt forretning fastsat erstatningen til

for gårdejer Valdemar Nielsens vedkommende 22.000 kr.

for gårdejer Jesper Møllers vedkommende 4.000 kr.

T h i b e s t e m m e s:

Overfredningsnævnets kendelse af 8. april 1963 vedrørende fredning af klitområder ved Skallerup kirke i Skallerup sogn ændres således, at erstatningerne til gårdejer Valdemar Nielsen og gårdejer Jesper Møller forhøjes henholdsvis fra 18.500 kr. til 22.000 kr. og fra 3.400 kr. til 4.000 kr. med renter 5% p.a. fra den 1. marts 1962 til betaling sker.

Erstatningerne med renter udredes med $\frac{3}{4}$ af statskassen og $\frac{1}{4}$ af Hjørring amtsfond og de i amtsråds kredsen beliggende købstadkommuner efter folketal i henhold til den senest offentliggjorte folketælling.

Udskriftens rigtighed

bekræftes.

Kaas-Petersen
Kaas-Petersen

OVERFREDNINGSNÆVNET >

OVERFREDNINGSNÆVNETS KENDELSESPROTOKOL

År 1963, den 8.april, afsagde Overfredningsnævnet på grundlag af mundtlig og skriftlig votering følgende

k e n d e l s e

i sagen nr. 1560/62 vedrørende fredning af klitområder ved Skallerup kirke i Skallerup sogn.

I den af fredningsnævnet for Hjørring amtsrådskreds den 1.marts 1962 afsagte kendelse hedder det:

"Ved skrivelse af 17. marts 1961 indbragte Fredningsplanudvalget for Hjørring og Thisted amter under henvisning til § 38, jfr.§ 1, i lov-bekendtgørelse nr. 106 af 21. marts 1959 om naturfredning for nævnet spørgsmålet om fredning af et ca 140 ha stort klitområde nordøst for Skallerup kirke i Skallerup sogn beliggende dels mellem de offentlige biveje nre. 3, 14 og 15, dels - f.s.v.angår ca 15 ha - øst for bivej nr.14, Nørlev-vejen.

Fredningsforslaget omfatter efter den endelige påstand helt eller delvis følgende ejendomme:

Af Skallerup præstegård m.m.
Skallerup sogn.

Matr.nr.	Ejer	Areal
1i, 85f,	Skallerup-Vennebjerg kommune	ca 5,95 ha
85b,	Gdr. Lars Andersen, Krogsøhus , Sønderlev.	ca 13,10 ha
85h,	V.Kærsgaard Christensen, Prin- sengade 28, Aalborg.	ca 0,2625ha
13a, 85d	Emil Christensen, Klitten, Skalle- rup pr. Sønderlev.	ca 4,2 ha
	transport	ca 23,5125ha

Matr.nr.	Ejer	Areal
	transport	ca 23,5125 ha
12	Ankjær F.Frost, Klitten, Skallerup pr. Sønderlev	ca 0,05 ha
85c	Fhv. gdr. Frede Winther Nielsen, Birthesvej 18, Hjørring	ca 28,0 ha
90a	Gdr. Knud Aage Madsen, Nordentoft pr. Sønderlev	ca 15,6 ha
91a	Gdr. Niels Bjerre, Stangs- agergaard, Sønderlev	ca 28,0 ha
Af Nørlev by, Skallerup sogn.		
1b, 3b, 6e	Gdr. Bent Jørgensen, Stor- gaard, Sønderlev	ca 29,7 ha
1a	Gdr. Valdemar Ludvig Niel- sen, Søgaard, Nørlev pr. Sønderlev	ca 13,2 ha
3a	Gdr. Jesper Møller, Nørlev pr. Sønderlev	ca 2,1 ha
ialt		ca 140,1625 ha.

Som begrundelse for fredning af arealet anfører fredningsplanudvalget i sin nævnte skrivelse af 17. marts 1961:

- "1) Arealet har indtil for ganske nylig været helt ubebygget og har henligget i naturtilstand imellem dyrkede arealer. I tidligere tid lå en af sognets nu forsvundne landsbyer her.

Naturen er meget særegen og karakteriseret ved mange små, kuperede indlandsklitter, som i væsentlig grad er opstået omkring bevoksning på gammel, overføjet landbrugsjord.

2) Arealet udgør i forbindelse med kommunens plantage nord for Skallerup kirke et samlet hele af stor rekreativ værdi, så meget mere som det skønnes hensigtsmæssigt allerede nu at sikre friarealer til en evt. udvidelse af sommerhusbebyggelse ovenfor Lien. Ovennævnte område vil da komme til at udgøre et centralt beliggende, rekreativt naturområde med forbindelse mellem de to strandveje.

3) Fredningssagen er rejst i anledning af, at Fredningsplanudvalget har erfaret, at der på arealet ved off. bivej nr. 15 nord for plantagen er ved ulovligt at blive opført sommerhuse - et er færdigt opført. Huset er - ligesom et tidligere opført hus - beliggende indenfor 300 m grænsen fra kommunens plantage, ligesom byggeplanerne hverken har været forelagt bygningskommissionen i Skallerup - Vennebjerg kommune eller Fredningsnævnet til godkendelse."

Under sagens gang har ejeren af sommerhuset, der er opført på matr.nr. 85h, med fredningsplanudvalgets tiltræden opnået nævnets tilladelse i medfør af naturfredningslovens § 25, stk. 2, til at beholde huset mod, at det males med mere dæmpede udvendige farver og sløres af en passende lav beplantning. Et i foråret 1961 på parcellen opført elementhus er nedrevet af ejeren.

Fredningspåstanden går ud på, at

" arealet skal bevares i naturtilstand, og yderligere opdyrkning skal

ikke være tilladt. Der gives almenheden ret til færdsel og ophold på arealet.

Afgræsning skal være tilladt som hidtil, dog nedlægges forbud mod tyre på området.

Det skal være forbudt at opføre bygninger eller at anbringe boder, skure og hegn eller andre indretninger, som kan virke skæmmende, at foretage opfyldning eller afgravning af det naturlige jordsmon samt at foretage beplantning af arealet."

Naturfredningsrådet har i skrivelse af 8/12-1961 udtalt, at rådet

" kan anbefale den foreslåede fredning, både fordi det område, der ønskes fredet, er smukt og ejendommeligt med dets mange små bevoksede klittoppe, og fordi det er af særlig værdi at friholde et sådant område nær den kommende kystvej, som ventes ført forbi Skallerup kirke, ligesom en bebyggelse på dette sted vil passe dårligt ind i de planer, der af fredningsplanudvalget er udarbejdet for denne egn."

Fredningsnævnet har behandlet sagen i møder den 12. september og 12. december 1961.

Sognerådet har på møderne udtalt sig imod fredningen, og har anført, at der i forvejen er store fredede områder i kommunen. Det areal, der foreslås fredet, ville have stor værdi, hvis sommerhusbyggeri kunne tillades.

Lodsejernes påstande og bemærkninger.

Sognerådet har som ejer af matr.nr. li, 85f, et fredskovs-
pligtigt skovareal, udtalt, at man vil overlade erstatningsfastsættel-
sen til nævnet. Sognerådet er opmærksomt på, at offentligheden, så-
længe skoven er i kommunens eje, har adgang til almindelig færdsel,
naturfredningslovens § 24, men har anført, at det jo kunne tænkes,
at kommunen solgte skoven til private.

- Det bemærkes herved, at den anlagte plantage iflg. dekla-
ration, tinglyst 25/9-1941, ikke må sælges uden landbrugsministeriets
tilladelse. -

Ejeren af matr.nr. 85b, Lars Andersen, har protesteret imod
fredning og krævet 30.000 kr. i erstatning for fredning som påstået
foruden udgifter til landinspektør og advokat.

Hele arealet er beliggende inden for 300 m fra den kom-
munen tilhørende plantage på matr.nr. 85f, m.fl., og således omfattet
af bestemmelsen i naturfredningslovens § 25, stk. 2. Ved skrivelse
af 16. marts 1961 ansøgte Lars Andersen og køberne af 25 parceller
af matr.nr. 85b, tømremester V.Kjærsgaard Christensen og revisor
Bendt Andersen, begge Aalborg, fredningsnævnet om tilladelse i medfør
af naturfredningslovens § 25, stk. 2, til bebyggelse af 25 parceller.
Udstykningssagen førte til rejsning af nærværende fredningssag. Af
en med andragendet til Fredningsnævnet fremsendt kopi af slutseddel
fremgår, at købesummen for de 25 parceller, af minimumsstørrelse 1/2
td. land, var aftalt til 1.000 kr. pr. parcel exclusive udgifter til
vand og elektricitet og således, at udstyknings- og skødeomkostninger

skulle betales med halvdelen af køberne og halvdelen af sælgeren. Salget var betinget af fredningsnævnets tilladelse til bebyggelse efter lovens § 25, stk. 2.

Fredningsnævnet forelagde andragendet for sognerådet, der anbefalede udstykning, forudsat fredningsnævnet kunne gå ind for den ansøgte dispensation. Danmarks Naturfredningsforening modsatte sig stærkt, at tilladelse blev givet og anbefalede den af fredningsplanudvalget rejste fredningssag. - I erklæring af 15. maj 1961 udtalte fredningsplanudvalget, at det af fredningssagen omfattede areal praktisk taget er det eneste samlede areal i Skallerup sogn, der i fredningsplanen for kommunen er søgt friholdt for bebyggelse udover stenalderhavets kystskrænt (nævnets kendelse af 31. maj 1961, F.s. 616/60) og landbrugsarealerne. -

Ejeren har gjort gældende, at bestemmelsen i naturfredningslovens § 25, stk. 2, kun er en censurbestemmelse, og at det ikke bør komme ejeren til skade ved erstatningsfastsættelsen, at arealet er beliggende inden for 300 m fra den kommunale plantage, som ikke frembyder nogen større skønhedsværdi. Ejeren har iøvrigt henvist til nævnte slutseddel og har påberåbt sig nævnets nævnte kendelse af 31. maj 1961, hvor fredningen også for en enkelt lodsejers vedkommende greb ind i en udstykningsplan, og hvor nævnet tilkendte ejeren erstatning svarende til den aftalte købesum. (Matr.nr. 13a, Emil Christensen, i nævnte kendelse).

Ejeren har fremlagt landinspektørregning, stor 1732 kr., vedrørende nævnte udstykning af de 25 parceller.

Ejeren af matr.nr. 85h, Kjærsgaard Christensen, har oplyst, at han ikke var opmærksom på, at fredningsnævnets tilladelse efter naturfredningslovens § 25, stk. 2, krævedes til bebyggelse af parcellen. Ejeren har som nævnt under sagens gang opnået nævnets godkendelse af det på parcellen opførte sommerhus. Ejeren har ikke udtalt sig om erstatning.

Ejeren af matr.nr. 13a og 85d, Emil Christensen, har protesteret imod fredning og krævet erstatning på linie med, hvad der tilkendes de øvrige lodsejere. Han har anført, at arealet ligger lige op til udstykningsområdet på matr.nr. 85b. Af de ca 4,2 ha, forslaget omfatter af ejendommen, er ca 1,1 ha agerjord.

Ejeren af matr.nr. 12 har ikke udtalt sig om fredningen. Arealet er delvis beplantet.

Ejeren af matr.nr. 85c, Frede Winther Nielsen, har protesteret imod fredningen, navnlig imod, at der tillægges almenheden adgang til området, og har krævet 2300 kr. pr. ha i erstatning, hvis fredningsn gennemføres som foreslået. Ejeren har fremhævet arealets værdi som græsningsklit med god læ, let adgang til vanding og med ringe afstand fra landbrugsbygningerne. Ejeren har anført, at der kan græsse et kreatur pr. ha, og at lejeafgiften er 100 kr. pr. dyr for græsningssæsonen. Ejeren har sluttelig fremhævet arealets egnethed for sommerhusbyggeri og har henvist til, at det grænser op til det påtænkte udstykningsområde på matr.nr. 85b, over hvilken ejendom han kunne opnå vejret.

Ejeren af matr.nr. 90a, Knud Aage Madsen, har principalt protesteret imod fredningen og subsidiært, såfremt fredningen gen-

nemføres, påstået sig tilkendt en erstatning ikke over 45.800 kr.
opgjort således:

8,3 ha fredskovspligtigt areal	
a 2.000 kr. pr. ha	kr. 16.600,-
7,3 ha frit areal a 4.000 kr.	" 29.200,-
	<hr/>
	ialt kr. 45.800,-.

Ejeren har anført, at der må påregnes en del beskadigelser af beplantninger og hegn m.v., når offentligheden får adgang til skoven, og at tabet herved skønsmæssigt kan ansættes til nævnte 2.000 kr. pr. ha.

Ejeren er opmærksom på, at han beholder græsningsværdien, men denne er vanskelig at vurdere, da omfanget og virkningen af almenhedens færdsel ikke på indeværende tidspunkt kan overskues.

Ejeren af matr.nr. 91a, Niels Bjerre, har protesteret imod fredningen, navnlig imod, at arealet åbnes for almindelig færdsel, da det særlig vil blive på arealet her ved vejen, folk vil komme. Såfremt fredningen gennemføres, kræver ejeren 2500 kr. pr. ha for græsningsarealet og noget mindre for det fredskovspligtige areal, 9,4 ha. Det samlede krav har ejeren opgjort til 70.000 kr., men han vil ned sætte kravet med 5.000 kr., såfremt fredningen ikke hindrer ham i at indrette campingplads på et ca 3 ha stort areal ved vejen. Ejeren har fremhævet arealets store græsningsværdi og dets værdi til sommerhusbebyggelse.

Ejeren af matr.nre. 1b, 3b og 6e, Nørlev, Bent Jørgensen, har protesteret imod fredningen og har, såfremt fredningen gennemføres, forlangt erstatning ikke over 119.600 kr., svarende til

4.000 kr. pr. ha. Ejeren har herved henvist til den pris, ejeren af matr.nr. 85_b havde opnået for sine 25 parceller og har fremhævet sit areals udmærkede beliggenhed med facade til Nørlevvejen. Ejeren har endvidere anført, at arealet er udmærket græsningsjord og udelukkende benyttes som sådan. En gennemførelse af fredningen med den forringelse af græsningen, dette må antages at medføre, vil kunne medføre en stærk begrænsning i ejerens drift af sin landbrugsejendom, hvortil er knyttet en besætning på 80 kreaturer, heraf 50 ungdokumenter. Denne store besætning kan udelukkende opretholdes på grund af det store græsningsareal.

Ejeren af matr.nr. 1_a, Valdemar Ludvig Nielsen, har krævet erstatning af samme størrelsesorden som Bent Jørgensen. Han har ligeledes fremhævet arealets fine beliggenhed ved vejen og har udtalt, at erstatningen ikke bør være mindre, selv om der ikke tillægges almenheden adgang til arealet her øst for Nørlev-vejen.

Ejeren af matr.nr. 3_a, Jesper Møller, har forlangt fuld erstatning, eller ca 2.000 kr. pr. ha for fredning. Ejeren mener, at ca 1 ha er klit, resten dyrket ager.

Fredningsnævnet kan tiltræde det af fredningsplanudvalget anførte om ønskeligheden af at friholde det foreslåede område for bebyggelse og af, at der fastsættes bestemmelse om adgang for almenheden til området, der efter fredningsplanen vil komme til at ligge omgivet af arealer med et stedse stigende antal sommerhuse. Nævnet finder dog, at de rekreative hensyn må være tilstrækkeligt varetaget ved at åbne arealet mellem de tre veje for offentlig færdsel.

Idet landskabelige hensyn gør det ønskeligt at friholde også det foreslåede areal øst for Nørlev-vejen, matr.nr. 1a og 3a, Nørlev, for bebyggelse m.v., vil dette areal være at frede som foreslået, men uden offentlig adgang. Til den bebyggede parcel, matr.nr. 85h, tillægges der ikke almenheden færdselsret.

Da i det hele betingelserne efter naturfredningslovens § 1 for fredning skønnes at være til stede, vil området være at frede som nedenfor nærmere bestemt og som afgrænset på vedhæftede kort.

Fredningens indhold.

Fredningsnævnet fastsætter følgende bestemmelser for området:

Arealerne skal bevares i deres nuværende tilstand. De må ikke yderligere opdyrkes eller beplantes, bortset fra fredskovspligtige arealer, og der må ikke foretages opfyldning eller afgravning af det naturlige jordsmon.

Arealerne må ikke bebygges, og der må ikke anbringes bodere, skure, master eller andre skæmmende indretninger. Der må ikke opsættes hegn, bortset fra nødvendige kreaturhegn.

Der tillægges almenheden adgang til færdsel til fods på eget ansvar på de udyrkede arealer mellem vejene, matr.nr. 1i, 85f, 85b, 13a, 85d, 12, 85c, 90a, 91a, Skallerup præstegård og 1b, 3b, 6e, Nørlev by, alt af Skallerup sogn.

Færdsel i området sker efter nævnets anvisninger og ordensregler. Der kan opsættes stenter over hegnene.

.

Arealerne må iøvrigt benyttes som hidtil, herunder til kreaturgræsning, dog ikke for tyre og uvane kreaturer. De dyrkede arealer må fortsat dyrkes, og skovarealerne må drives på sædvanlig forstmæssig måde.

Fredningen er ikke til hinder for, at ejeren af matr.nr. 91a på et indtil 3 ha stort areal ved vejen i samråd med nævnet lader indrette campingplads og ej heller for, at der med nævnets forudgående godkendelse i hvert enkelt tilfælde etableres nødvendige adgangsveje i området.

Det tilføjes, at de hidtil for området ifølge love, vedtægter o.a. gældende bestemmelser fortsat er gældende uanset fredningen.

Erstatningerne.

Grundværdien ved vurderingen til ejendomsskyld er for de udyrkede arealer gennemgående 200 kr. pr. ha.

Fredningsnævnet lægger ved erstatningsfastsættelsen vægt på de allerede for visse af arealerne gældende rådighedsindskrænkninger, herunder at et område er beliggende inden for 300 m fra den kommunen tilhørende plantage, naturfredningslovens § 25 stk. 2, at visse arealer ved tinglyst deklARATION er pålagt fredskovsforpligtelse og på de iøvrigt gældende restriktioner for bebyggelse, herunder sundhedsvedtægtenes bestemmelser. Hensyn er taget til det om stedfundne salg og salgsmuligheder oplyste, til arealernes større eller mindre egnethed for sommerhusbebyggelse, herunder beliggenheden og muligheden for vejadgang. Hensyn er endvidere taget til, at det for flere lodsejeres vedkommende

drejer sig om store arealer, der kun over en årrække kunne forventes solgt til sommerhusbebyggelse, mens lodsejerne ved fredningen får tilkendt et samlet beløb for jorden. Endvidere er det taget i betragtning, at lodsejerne forsat bevarer jorden til græsning m.m.

Efter en bedømmelse af samtlige forhold og under hensyntagen til det af lodsejerne anførte og oplyste, fastsætter fredningsnævnet følgende erstatningsbeløb:

Matr.nr.	Ejer	Erstatning
<u>li</u> , <u>85f</u>	Skallerup-Vennebjerg Kommune. Hele arealet er fredskovspligt undergivet, og plantagen må ikke sælges uden landbrugsministeriets samtykke. Arealet er allerede offentligt tilgængeligt, naturfredningslovens § 24. Areal ca 6 ha.	kr. 0,00
<u>85b</u>	Lars Andersen, 13,1 ha. Arealet særligt smukt og velbeliggende med god adgangsvej. Hensyn taget til det stedfundne salg, men også til, at hele arealet er inden for 300 m fra kommunens plantage. Af det solgte var ca 1,1 ha vejareal. Erstatningen fastsættes til inklusive landinspektørudgifter.	kr. 21.000,00
	transport	kr. 21.000,00

Matr.nr.	Ejer	Erstatning
	transport	kr. 21.000,00
85 <u>h</u>	Kærsgaard Christensen. Ejeren har opnået nævnets godkendelse af det i strid med naturfredningslovens § 25, stk. 2, opførte sommerhus. Offentligheden har ikke adgang til parcellen.	- 0,00
13 <u>a</u> , 85 <u>d</u>	Emil Christensen. 4,2 ha, velbeliggende ved vejen. Byggegrunde var solgt fra nabojorden.	- 7.000,00
12	Ankjær Frost, 0,05 ha. Ulempe.	- 100,00
85 <u>c</u>	Frede Winther Nielsen. 28 ha. Af arealet er ca 1/3 beliggende inden for 300 m fra kommunens plantage. Ved udstykning ville et vejareal fragå. Arealet ikke helt så velbeliggende som 85 <u>b</u> .	- 40.000,00
90 <u>a</u>	Knud Aage Madsen. 15,6 ha, heraf fredskovspligtigt areal 8,3 ha, der ikke ville kunne bebygges. Besværlig adgangsvej i tilfælde af sommerhusbyggeri, og et betydeligt vejareal måtte udlægges.	- 11.000,00
	transport	<hr/> kr. 79.100,00

Matr.nr.	Ejer	Erstatning
	transport	kr. 79.100,00
9 <u>1a</u>	Niels Bjerre. Ca 28 ha, heraf fredskovspligtigt 9,4 ha, der uanset fredningen ikke måtte bebygges. Bedre beliggende end forrige ejers. Fredningen ikke til hinder for campingplads på indtil 3 ha.	- 33.000,00
1 <u>b</u> , 3 <u>b</u> , 6 <u>e</u>	Bent Jørgensen. 29,7 ha. Velbeliggende langs Nørlev- vejen. Ejeren beholder - som de øvrige ejere - den gode græsning og jagtretten	- 50.000,00
1 <u>a</u>	Valdemar Nielsen. 13,2 ha. Fredes uden offentlig adgang. Smukt areal, der skråner op fra vejen. Ejeren ejer også arealet øst for fred- ningsarealet, der kunne medsælges i tilfælde af udstykning til bebyggelse.	- 16.000,00
3 <u>a</u>	Jesper Møller. 2,1 ha. Fredes uden offentlig adgang. Ca halvdelen af arealet dyrket. Iøvrigt bemærkninger, som for 1 <u>a</u> .	- 3.000,00
	Samlet erstatning	<u>kr.181.100,00</u>

Erstatningerne, der vil være at forrente med 5% årlig fra
kendelsens dato, vil være at udbetale de foran anførte ejere, da ikke
andre har fremsat krav, og vil være at udrede, som nedenfor bestemt.

Nærværende kendelse vil være at tinglyse på de nedenfor

anførte ejendomme med prioritet forud for pantegæld."

Konklusionen er sålydende:

"Ejendommene, matr.nr.e 1i, 85f, 85b, 85h, 13a, 85d, 12, 85c, 90a, 91a, Skallerup præstegård m.m. og matr.nr.e 1b, 3b, 6e, 1a og 3a, Nørlev by, alt af Skallerup sogn, fredes som foran bestemt, og som afgrænset på vedhæftede kort.

I erstatning udbetales til lodsejerne de foran nævnte beløb ialt kr. 181.100 med renter 5% årlig fra dato.

Af erstatningen udredes tre fjerdedele af statskassen. Den sidste fjerdedel udredes af Hjørring amtsfond og de i amtsråds kredsen beliggende købstadskommuner efter folketal i henhold til den senest offentliggjorte folketælling.

Kendelsen er forelagt Overfredningsnævnet i medfør af naturfredningslovens § 19, stk. 3, hvorhos den er indanket af ejeren af matr. nr. 1i og 85f, Skallerup præstegård, m.m., Skallerup sogn, Skallerup-Vennebjerg kommune, ejeren af matr.nr. 85b, ibid., gårdejer Lars Andersen, ejeren af matr. nr. 13a og 85 d, ibid., Emil Christensen, ejeren af matr. nr. 90a, ibid., gårdejer Knud Aage Madsen og ejeren af matr. nr. 91a, ibid., gårdejer Niels Bjerre, samt ejeren af matr.nr. 1b, m.fl., Nørlev by, Skallerup sogn, gårdejer Bent Jørgensen, ejeren af matr.nr. 1a, ibid., gårdejer Valdemar Ludvig Nielsen og ejeren af matr.nr. 3a, ibid., gårdejer Jesper Møller.

Overfredningsnævnet har den 28. september 1962 besigtiget de pågældende arealer og forhandlet med de ankende og andre i sagen interesserede.

Overfredningsnævnet kan tiltræde, at området fredes, men finder, at almenhedens adgang til det fredede bør udvides til hele det

af fredningen omfattede område med undtagelse af de dyrkede arealer samt matr.nr. 85h, Skallerup Præstegård, m.m., Skallerup sogn.

Såfremt den projekterede kystvej kommer til at berøre det fredede område, kan dettes grænser ændres efter samråd med fredningsnævnet og med dettes godkendelse.

Overfredningsnævnet har opnået mindelig overenskomst med de ankende om følgende erstatninger:

Skallerup-Vennebjerg kommune	1.200 kr.
Lars Andersen	26.000 kr.
Emil Christensen	8.400 kr.
Knud Aage Madsen	14.000 kr.
Niels Bjerre	35.000 kr.
Bent Jørgensen	60.000 kr.
Valdemar Nielsen	18.500 kr.
Jesper Møller	3.400 kr.

Da Overfredningsnævnet iøvrigt kan tiltræde det i kendelsen anførte, vil denne være at stadfæste med de af det foranstående følgende ændringer.

Et kort nr. HJ 124 , visende grænserne for de fredede arealer, er vedhæftet nærværende kendelse.

T h i b e s t e m m e s :

Den af fredningsnævnet for Hjørring amtsrådsreds den 1. marts 1962 afsagte kendelse vedrørende fredning af klitområder ved Skallerup kirke i Skallerup sogn stadfæstes med de af det foranstående følgende ændringer.

I erstatning udbetales følgende beløb:

Skallerup-Vennebjerg kommune	1.200 kr.
gårdejer Lars Andersen	26.000 kr.
hr. Emil Christensen	8.400 kr.
gårdejer Ankjær F.Frost	100 kr.
"- Frede Winther Nielsen	40.000 kr.
"- Knud Aage Madsen	14.000 kr.
"- Niels Bjerré	35.000 kr.
"- Bent Jørgensen	60.000 kr.
"- Valdemar Ludvig Nielsen	18.500 kr.
"- Jesper Møller	<u>3.400 kr.</u>
	ialt: <u>206.600 kr.</u>

alt med renter 5% p.a. fra den 1. marts 1962 til betaling sker.

Erstatningen med renter udredes med 3/4 af statskassen og 1/4 af Hjørring amtsfond og de i amtsråds kredsen beliggende købstadskommuner efter folketal i henhold til den senest offentliggjorte folketælling.

Udskriftens rigtighed
bekræftes.

Kaas-Petersen

Kaas-Petersen.

FREDNINGSNÆVNET >

REG. NR. 2763
Kendelsen udsendes i Qm kendelse af
8/4-1963

År 1962 den 1. marts afsagde fredningsnævnet for Hjørring
antsrådsreds i

F. s. 650/1961: Fredning af klitområder ved Skallerup kirke
i Skallerup sogn,

sålydende

K e n d e l s e:

Ved skrivelse af 17. marts 1961 indbragte Fredningsplanud-
valget for Hjørring og Thisted anter under henvisning til § 38,
jfr. § 1, i lovekendtgørelse nr. 106 af 21. marts 1959 om na-
turfredning for nævnet spørgsmålet om fredning af et ca. 140 ha
stort klitområde nordøst for Skallerup kirke i Skallerup sogn be-
liggende dels mellem de offentlige biveje nr. 3, 14 og 15, dels-f.
s. v. angår ca. 15 ha - øst for bivej nr. 14, Nørlev-vejen.

Fredningsforslaget omfatter efter den endelige påstand helt
eller delvis følgende ejendomme:

Af Skallerup præstegård n.m.

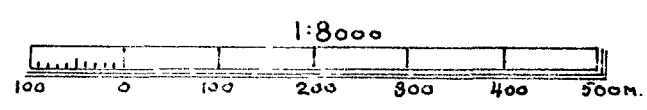
Skallerup sogn.

Matr. nr.	Ejer	Areal.
1 ⁱ , 85 ^f	Skallerup-Vennebjerg kommune	ca. 5,95 ha.
85 ^b	Gdr. Lars Andersen Krogsøhus, Sønderlev	ca. 13,10 -
85 ^h	V. Kærsgaard Christensen, Prinsensgade 28, Aalborg.	ca. 0,2625-
13 ^a , 85 ^d	Emil Christensen, Klitten, Skallerup pr. Sønderlev.	ca. 4,2 -
	transport	ca. 23,5125 ha.

KORT >



////// GRÆNSE FOR FREDET AREAL



Naturfredningskonsulentens kontor
 København d. 27-3-63.
 By: SKALLERUP PRÆSTEGÅRD
 M. FL.
 Sogn: SKALLERUP
 Plan nr. HJ. 124

DISPENSATIONER>

Afgørelser - Reg. nr.:

Herunder ses afgørelser i dispensationssager for denne fredning

FREDNINGSNÆVNET FOR NORDJYLLANDS AMT
BADEHUSVEJ 17, 9000 AALBORG
TELEFON 96307000

Aalborg, den 26.03.98.

Nordjyllands amt
Landskabskontoret
Niels Bohrs Vej 30
9220 Aalborg Ø.

REG. NR. 2763.00.

FS 10/1998: Ansøgning om tilladelse til etablering af natursti i "Skallerup Indlandsklitter", der er omfattet af Overfredningsnævnets kendelse af 8. april 1963.
j.nr. 8-70-52-2-821-0001-98.

Ved skrivelse af 11. februar 1998 har De ansøgt om fredningsnævnets tilladelse til at etablere en natursti gennem "Skallerup Indlandsklitter". Der vil blive 3 adgange til stien, der vil blive en trampesti markeret med pæle med en pil i toppen. Eksisterende hegnsgennemgange ønskes ændret til selvlukkende låger.

Nævnet foretog besigtigelse den 17. marts 1998. Udskrift af protokollatet vedlægges.

Nævnet besluttede at imødekomme det ansøgte.

Beslutningen, der er truffet i henhold til fredningskendelsen, kan inden 4 uger påklages til Naturklagenævnet. Klage indsendes skriftligt til fredningsnævnet. Tilladelsen må ikke udnyttes inden klagefristens udløb og bortfalder, såfremt den ikke udnyttes inden 3 år.

Sortsøe Jensen

SN 1996-1211/14-0001.

Fredningsnævnet for Nordjyllands amt
Badehusvej 17, 9000 Aalborg
Telefon 96 30 70 00

Aalborg, den 26.10.2000

Nordjyllands amt
Natur- og Miljøkontoret,
Niels Bohrs Vej 30
9220 Aalborg Ø.

FS 61/2000: matr.nr. 13 a Skallerup Præstegaard.
Amtets j.nr. 8-70-51-8-821-0001-00.


Ved skrivelser af 11. oktober og 24. oktober 2000 har De for ejeren af matr.nr. 13 a Skallerup Præstegaard, Arne Homann, ansøgt om tilladelse til at udskifte en del af et ældre Sitkagranhegn med eg og grandis. Hegnets placering fremgår af vedlagte luftfoto. Hegnet er beliggende på arealer omfattet af Overfredningsnævnets tillægskendelse af 25. november 1963 vedrørende fredning af Stenalderhavets kystskrænt i Skallerup sogn, og Overfredningsnævnets afgørelse af 14. december 1984 vedrørende et område ved "Klithuse" i Skallerup. Førstnævnte kendelse indeholder forbud mod beplantning og kendelsen af 1984 forbud mod yderligere beplantning.

Sagen er behandlet i medfør af forretningsordenens § 9, stk. 4.

Nævnet meddeler herved tilladelse til den foreslåede udskiftning af det eksisterende læhegn.

Afgørelsen, der er meddelt i medfør af naturbeskyttelseslovens § 50, stk. 1, kan inden 4 uger påklages til Naturklagenævnet. Skriftlig klage indgives til Fredningsnævnet. Tilladelsen må ikke udnyttes inden klagefristens udløb og bortfalder, såfremt den ikke udnyttes inden 3 år.

Sortsøe Jensen



Lien nr. 11-05

Læhegn som ønskes udskiftet

Klithuse nr. 11-09



1:4.000

Fredningsnævnet for Nordjyllands Amt
Badehusvej 17
9000 Aalborg
Telefon 96307000

Nordjyllands Amt
Natur- og Miljøkontoret
Niels Bohrs Vej 30
9220 Aalborg Ø

Aalborg, den 24. juni 2003

**Vedr. FS 40/2003 - Deres j.nr. 8-70-51-3-821-0001-03, nedlægning af
10kV-kabler ved feriebyen Skallerup Klit.**

De har ved skrivelse af 28. maj 2003 med bilag fremsendt en ansøgning fra ENV om nedlægning af kabler over arealer omfattet af Overfredningsnævnets kendelse af 26. august 1963 om kystskrænten i Skallerup sogn og af 8. april 1963 om indlands klitter i Skallerup.

Det fremgår af kendelserne, at terrænændringer ikke må finde sted, og af ansøgningen, at nedlægningen af kablerne foretages med kabelplov i to traceer, der fremgår af et luftfoto 1:12500, fremlagt til sagen og udarbejdet i forbindelse med behandlingen efter naturbeskyttelseslovens § 3.

Under forudsætning, at vilkårene, fastlagt efter den nævnte sagsbehandling overholdes, og da nedlægningen sker med kabelplov, hvorved vegetationslaget forudsættes lagt tilbage, tillades det ansøgte.

Sagen er behandlet efter forretningsordenens § 9, stk. 4.

Tilladelsen, der er meddelt efter naturbeskyttelseslovens § 50, stk. 1, kan inden 4 uger påklages til naturklagenævnet. Skriftlig klage fremsendes til fredningsnævnet til videre foranstaltning.

Tilladelsen må ikke udnyttes inden klagefristens udløb og bortfalder, såfremt den ikke udnyttes inden 3 år.

Sortsøe Jensen

Fredningsnævnet for Nordjyllands Amt
Badehusvej 17
9000 Aalborg
Telefon 96307000

REG. NR. 2763.00

Nordjyllands Amt
Naturkontoret
Niels Bohrs Vej 30
9220 Aalborg Ø

FS 57/2004 - Deres j.nr. 8-70-51-3-821-0015-04, ændring af tracé for kabellægning ved feriebyen Skallerup Klit.

Den 24. juni 2003 tillod fredningsnævnet nedlægning af kabler på arealer omfattede af Overfredningsnævnets kendelse af 26. august 1963 om kystskrænten i Skallerup sogn.

De har nu ved skrivelse af 6. september 2004 med kortbilag ansøgt om tilladelse til en ændret placering af den nordlige del af tracé'et, der i højere grad vil følge eksisterende stier og være mere skånsom overfor vegetationen.

Sagen er behandlet efter forretningsordenens § 9, stk. 4.

Nævnet kan godkende det ansøgte, iøvrigt på samme vilkår som i den tidligere tilladelse.

Tilladelsen, der er meddelt efter naturbeskyttelseslovens § 50, stk. 1, kan inden 4 uger påklages til Naturklagenævnet. Skriftlig klage fremsendes til fredningsnævnet til videre foranstaltning.

Tilladelsen må ikke udnyttes inden klagefristens udløb og bortfalder, såfremt den ikke udnyttes inden 3 år.

Det er en betingelse for Naturklagenævnets behandling af en klage, at der indbetales et gebyr på 500 kr. Naturklagenævnet vil opkræve gebyret, når klagen er modtaget fra fredningsnævnet, og behandlingen af klagen bliver først påbegyndt, når gebyret er modtaget. Gebyret bliver tilbagebetalt, hvis der gives medhold i klagen.

Sortsøe Jensen

Fredningsnævnet for Nordjyllands Amt

Badehusvej 17

9000 Aalborg

Telefon 96307000

Modtaget i
Skov- og Naturstyrelsen

17 SEP. 2004

Skov- og Naturstyrelsen

Haraldsgade 53

2100 København Ø

Aalborg, den 15/09- 2004

SONS

lcs

FS 57/2004 - Ændring af tracé for kabellægning ved feriebyen Skallerup Klit.

Hoslagt fremsendes fredningsnævnets afgørelse i ovennævnte sag. Klagevejledningen fremgår af afgørelsen.


Sørensen

2007-1211/14-0001
144

Fredningsnævnet for Nordjylland, Nordlig del,

Badehusvej 17, 9000 Aalborg,

Telefon 9968 8461,

Mail: nordjyllandnord@fredningsnaevn.dk

Den 12. april 2017

Hjørring Kommune

FN-NJN-11-2017: Vandhuller til løgfrø.

Fredningsnævnet har den 20. februar 2017 fra Hjørring Kommune modtaget ansøgning og udtalelse om tilladelse til at grave 2 lavninger på matr.nr. 1a og 3d Nørlev by, Skallerup, beliggende lige nord for Nørlev Strandvej 2016, 9800 Hjørring.

Fredningsnævnet har efter besigtigelse af arealerne besluttet at meddele dispensation til det ansøgte. Begrundelsen for afgørelsen fremgår neden for i afsnittet om fredningsnævnets afgørelse.

Sagens baggrund

Arealerne er omfattet af Overfredningsnævnets afgørelse af 8. april 1963 om fredning af Indlandsklitter, Hvilebakker og Skallerup kirke nord, der har til formål at bevare arealerne i deres daværende tilstand og med bestemmelser om, at der ikke må foretages opfyldning eller afgravning af det naturlige jordsmon.

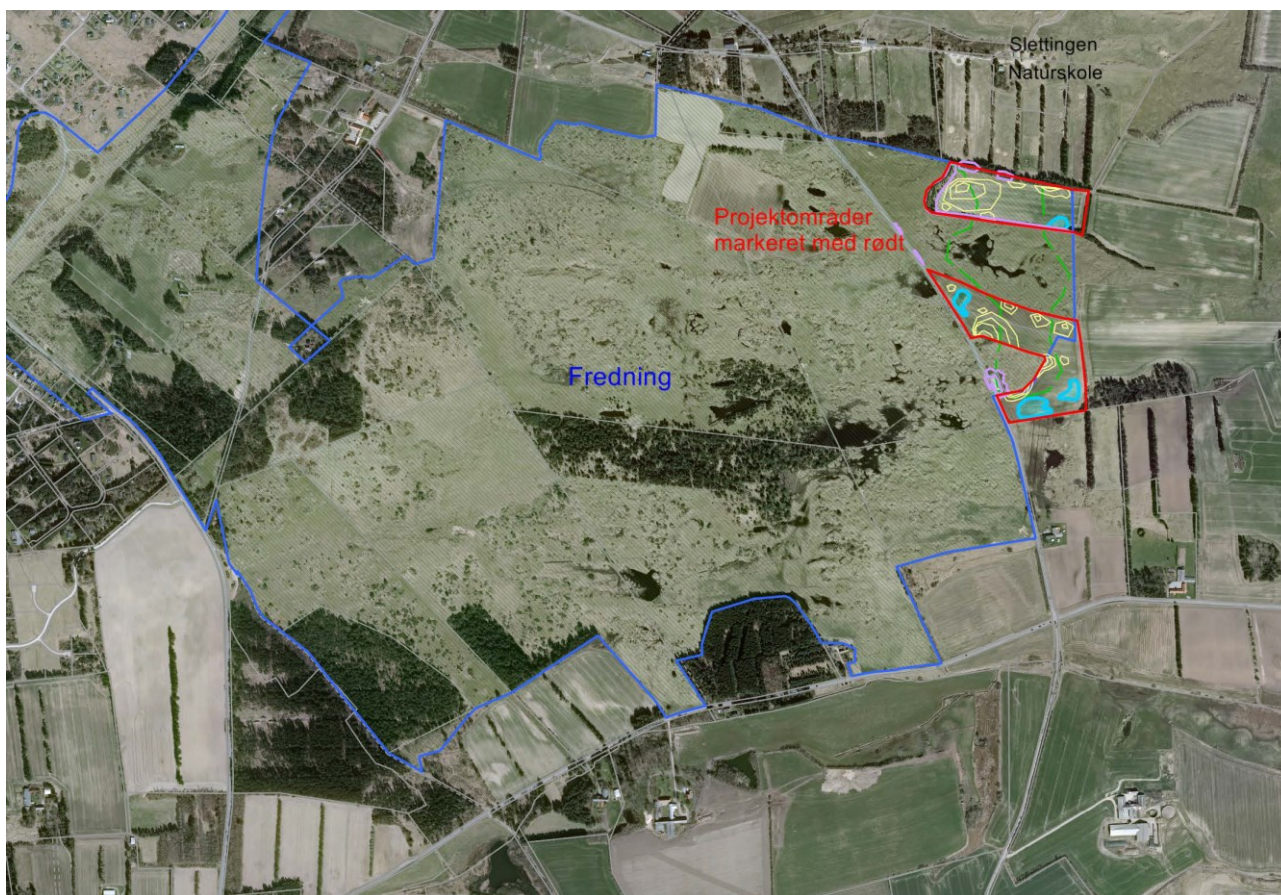
Hjørring Kommune oplyser om projektet blandt andet følgende:

1. Gravning af 4 lavninger (de to mindste er indenfor fredningen) hvor der vil opstå lavvandede søer på mellem 500 og 2000 m² til løgfrø. Søerne skabes ved at forstørre de terrænforskelle der er i dag. De lavtliggende eksisterende vandlidende områder skal skraves lidt dybere 30-50 cm. Nogle af søerne vil sandsynligvis kun være vandfyldte nogle år eller tørre ud hver sommer ligesom de naturlige søer i klitterne.
2. Udlæg af sandede bunker (max 30 cm) omkring søerne til løgfrø.
3. Etablering af lave indlandsklitter med det næringsfattige opgravede materiale fra søerne. Den næringsrige overjord skraves væk fra området og lægges i bunden af klitterne. Klitterne laves ud fra højdekurverne på nogle af de lavere klitter i området så de tilpasses området og bliver mindre markante end de "rigtige" indlandsklitter. Sandet lægges på de højtliggende områder i et lag på 50-100 cm, hvor der var indlandsklitter eller hedesignatur på de historiske kort. Et enkelt sted lægges i et lag på 150 cm, i en naturlig forlængelse af den to meter høje klit nord for p-pladsen.

4. udpining af det konverterede dyrkede areal ved høslet,
5. assisteret spredning af frø og planter fra omkringliggende naturarealer med henblik på hurtigere kolonisering af især fåresvingel, der er foderplante for larven af kobbredpande. Der laves fire typer prøvofelter: Spredning af frø, spredning af hø, placering af græstørv og kontrolfelter, hvor der ikke bliver lavet en indsats.
6. Rydning af rynket rose og andre ikke hjemmehørende buske fra et område omkring rasteplassen midt i det sydlige areal og i de omkringliggende naturområder og læhegn. Uddynding af læhegn.
7. Etablering af ca. 2200 meter hegn med stenter og låger for at sikre offentlighedens adgang.
8. Etablering af vandrestier som trampestier og med markeringspæle i træ.
9. Der udarbejdes en plejeplan for området i samarbejde med biologer fra Hjørring Kommune.
10. monitorering af løgfrø hvert år indtil 2021,
11. monitorering af kobbredpande indtil 2021. Standardiserede optællinger i august,
12. monitorering af naturtilstanden indtil 2021.

Kommunen oplyser supplerende, at projektet er et LIFE+projekt, der vil blive udført i samarbejde med Sletting Naturskole.

Hjørring kommune oplyser, at der på stedet er lokaliseret tilbageliggende strandtudse og spidssnudet frø og flere rødlistede arter. Projektet findes ikke at have negativ indflydelse herpå.



Ovenstående foto viser fredningens udstrækning og de med rødt markerede gravefelter.

Fredningsnævnet har behandlet sagen på et møde med besigtigelse den 29. marts 2017. I besigtigelsen deltog fredningsnævnet ved formanden, dommer Niels Bjerre, det ministerielt udpegede medlem Tage Leegaard og det kommunalt udpegede medlem Jørgen Stubgaard. For Hjørring Kommune mødte Margrethe Heilskov og Laus Gro-Nielsen. For Danmarks Naturfredningsforening mødte Jørgen Jørgensen.

Laus Gro-Nielsen oplyste, at ejeren, Niels Erik Olesen er indforstået med det ansøgte projekt. Han vil som ejer beholder jorden og får erstatning. Der må afgræsses på arealerne og tages høslet. Projektet skal binde arealerne sammen med henblik på vækst i antallet af løgfrøer. Der skal graves i alt 4 lave søer, hvoraf de to er på fredet areal. 3 af disse står med vand om vinteren og der forventes kun en anelse gravearbejde. Overskydende materiale lægges på marken for derved at forstørre eksisterende kurver. F.s.v.a. sommerfuglen komlabredpande vil der blive spredt frø ud til planter, som den lever på.

Danmarks Naturfredningsforening havde ingen bemærkninger.

Fredningsnævnets afgørelse

Fredningen af arealer ved Skallerup Indlandsklitter betyder, at projektet kræver fredningsnævnets dispensation i medfør af naturbeskyttelseslovens § 50, stk. 1, hvorefter fredningsnævnet kan meddele dispensation, hvis det ansøgte ikke strider mod fredningens formål.

Det fremgår endvidere af naturbeskyttelseslovens § 50, stk. 2, at fredningsnævnet kun kan meddele dispensation fra en fredning i eller uden for et internationalt naturbeskyttelsesområde, hvis det ansøgte ikke indebærer en forringelse af naturtyper og levesteder for arter eller betydelig forstyrrelse af arter, som området er udpeget for. Fredningsnævnet kan endvidere i medfør af § 50, stk. 3 kun meddele dispensation, hvis det ansøgte ikke kan ødelægge yngle- eller rasteområder i det naturlige udbredelsesområde for de dyrearter, der er nævnt i bilag 3 til loven, eller ødelægge de plantearter, der er nævnt i bilag 5 til loven, i alle livsstadier.

Fredningsnævnet lægger efter sagens oplysninger til grund, at en dispensation ikke er i strid med naturbeskyttelseslovens § 50, stk. 2 eller 3.

Fredningsnævnet kan på baggrund af oplysninger om formålet med og håndteringen af projektet meddele dispensation til det ansøgte.

Klagevejledning

Der kan klages over denne afgørelse til Miljø- og Fødevareklagenævnet. Klagefristen udløber 4 uger efter, at afgørelsen er meddelt. Er afgørelsen offentligt bekendtgjort, regnes klagefristen dog altid fra bekendtgørelsen. Klagen skal ifølge naturbeskyttelseslovens § 87 indgives via Miljø- og Fødevareklagenævnets digitale selvbetjening, jf. vejledningen på Miljø- og Fødevareklagenævnets hjemmeside www.naevneneshus.dk. Klagefristen udløber ved midnat på dagen for klagefristens udløb. Hvis klagefristen udløber på en lørdag eller en helligdag, forlænges fristen til den følgende hverdag.

Klageberettigede er, jf. naturbeskyttelseslovens § 86:

- Adressaten for afgørelsen,
- ejeren af den ejendom, som afgørelsen vedrører,
- offentlige myndigheder,
- en berørt nationalparkfond,
- lokale foreninger og organisationer, som har en væsentlig interesse i afgørelsen,
- landsdækkende foreninger og organisationer, hvis hovedformål er beskyttelse af natur og miljø, og
- landsdækkende foreninger og organisationer, som efter deres formål varetager væsentlige, rekreative interesser, når afgørelsen berører sådanne interesser.

Det er en betingelse for Miljø- og Fødevareklagenævnets behandling af en klage, at den, der klager, indbetaler et gebyr på 900 kr. for privatpersoner og 1.800 kr. for virksomheder og organisationer (2016-niveau). Klagegebyret reguleres den 1. januar hvert år efter den af Finansministeriet fastsatte sats for det generelle pris- og lønindeks som løbende offentliggjort i forslag til finanslov med virkning for klager, der modtages i Miljø- og Fødevareklagenævnet fra og med den 1. februar 2017. Miljø- og Fødevareklagenævnet offentliggør størrelsen af klagegebyret på sin hjemmeside www.naevneneshus.dk.

Gebyret opkræves i forbindelse med klagens oprettelse i Miljø- og Fødevareklagenævnets digitale selvbetjening. Klagen behandles først, når gebyret er betalt. Vejledning om gebyrbetalingen kan ligeledes findes på Miljø- og Fødevareklagenævnets hjemmeside www.naevneneshus.dk.

Gebyret tilbagebetales, hvis klagesagen fører til, at den påklagede afgørelse ændres eller ophæves, hvis klageren får helt eller delvis medhold i klagen, eller hvis klagen afvises som følge af overskredet klagefrist, manglende klageberettigelse eller fordi klagen ikke er omfattet af Miljø- og Fødevareklagenævnets kompetence. Det bemærkes, at hvis den eneste ændring af den påklagede afgørelse er forlængelse af en frist for efterkommelse af en afgørelse som følge af den tid, der er medgået til at behandle sagen i Miljø- og Fødevareklagenævnet, så tilbagebetales gebyret dog ikke.

Miljø- og Fødevareklagenævnet kan også beslutte at tilbagebetale klagegebyret, hvis der er indledt forhandlinger med afgørelsens adressat og/eller førsteinstansen om projektilpasninger, og disse forhandlinger fører til, at klager trækker sin klage tilbage, eller hvis klager i øvrigt trækker sin klage tilbage, før Miljø- og Fødevareklagenævnet har truffet afgørelse i sagen. Gebyret tilbagebetales dog ikke, hvis Miljø- og Fødevareklagenævnet vurderer, at der er forhold, der taler imod at tilbagebetale gebyret, f.eks. hvis klagen trækkes tilbage meget sent, herunder efter at klager har haft et afgørelsesudkast i partshøring.

En dispensation må i henhold til naturbeskyttelseslovens § 87, stk. 3, ikke udnyttes, før klagefristen er udløbet, eller behandling af en eventuel klage måtte være afsluttet.

Det følger endvidere af naturbeskyttelseslovens § 50, stk. 1, jf. § 66, stk. 2, at dispensationen bortfalder, hvis den ikke udnyttes inden 3 år efter, at den er meddelt.

Med venlig hilsen



Niels Bjerre

Denne afgørelse sendes til:

1. Tage Leegaard,
2. Jørgen Stubgaard,
3. Miljøstyrelsen, København,
4. Hjørring Kommune, sagsnr. 01.05.10-P25-3-16,
5. Danmarks Naturfredningsforening, København,
6. Danmarks Naturfredningsforening v/ Jørgen Jørgensen,
7. Dansk Ornitologisk Forening, København,
8. Dansk Ornitologisk Forening v/ Thorkild Lund,
9. Dansk Botanisk Forening v/ Flemming Thorning-Lund,
10. Niels Erik Olesen.