

**Afgørelser – Reg. nr.: 02757.00**

**Fredningen vedrører: Gærum Langdysse**

**Domme**

**Taksationskommissionen**

**Naturklagenævnet**

**Overfredningsnævnet**

**Fredningsnævnet**

**16-01-1962**

**Kendelser**

**Deklarationer**

FREDNINGSNÆVNET>

Matr. nr. 17a Gærum by  
og sogn.

Anmelder:

Fredningsnævnet

for

Hjørring amtsrådskreds

1850  
12 MAR. 1962

U d s k r i f t  
af  
fredningsprotokollen  
for  
Hjørring amtsrådskreds.

=====

År 1962 den 16. januar kl. 16<sup>00</sup> holdt fredningsnævnet møde i Gærum.

Mødt var formanden, dommer Th. Haagen, Hjørring, og det sognevalgte medlem, gdr. Hans Christensen, Lilleheden, mens det amtsvalgte medlem havde forfald.

Der foretoges:

F.s. 728/1961:

Andragende fra gdr. Knud Petersen, V. Præstegård, Gærum, om tilladelse til grusgravning indenfor 100 meter fra langdyssen på matr. nr. 17a, Gærum by og sogn, 616.60, naturfredningslovens § 2, stk. 1.

Der fremlagdes:

1. Andragende af 21/11 1961.
2. Genpart af skrivelse af 29/11 1961 fra nævnet til Nationalmuseet.
3. Kalke af målebordsbladet.
4. Skrivelse af 15/12 1961 fra Nationalmuseet.
5. Rids.
6. Genpart af indkaldelse.

For Nationalmuseet mødte inspektør Vebæk.

Andrageren, gdr. Knud Petersen, var tilstede.

Nævnet og de mødte besigtigede langdyssen og det omgivende areal.

Ejeren fremsatte sit forslag til grusgravning og inspek-

tør Vebæk redegjorde for sit skriftligt fremsendte forslag, bilag 4, på grundlag af ridset, bilag 5. Inspektør Vebæk oplyste, at der i forbindelse med fredning af langdyssen i sin tid er fredet et bælte på 5 meter omkring dyssen. Museet ønsker gerne, at hele lyngstykket, der nord for højen er noget bredere end 5 meter, fredes, så det bevares i sin nuværende tilstand, ligesom man gerne ser, at der gives offentligheden adgang til færdsel ad en sti eller et lidt bredere stykke fra vejen ind til dyssen.

Ejeren tilbød at frede dyssens omgivelser som af museet foreslået, og således, at hele arealet mellem dyssen og vejen henligger til almindelig færdsel, for 800 kr. i erstatning.

Efter forhandling enedes man om følgende: Det lyngbevoksede areal i tilslutning til langdyssen skal henligge i sin nuværende tilstand. Jorden mellem dyssens vestende og den offentlige vej skal i samme bredde som dyssen med omgivende lyngareal henligge som offentlig adgang til dyssen. Det tillades ejeren at grave grus fra området nordøst for 100 meter grænsen og et sådant stykke ind indenfor denne zone indtil en lige linie nordvest mod sydøst ned til det punkt, som er fastsat for grusgravning ved højen 616.61 (F.s. 680/61), nemlig 40 meter nord for denne høj, og således, at nævnte skrålinie rammer et punkt ca. 50 meter nord for langdyssens nordøstre hjørneste. Til gengæld for denne tilladelse forpligter ejeren sig til ikke at grave grus eller sand på det smalle stykke, som er beliggende mellem de respektive 100 meter zoner for langdyssen og den anden kæmpehøj og ned til en lige linie fra hjørnet mellem landevejen og Mørtelværksvejen og op til den nordgående vej vest for langdyssen i et punkt 100 meter sydvest for dyssen. Om disse afgrænsninger henvises til et af landinspektør udarbejdet kort, der vedhæftes udskrift af nærværende vedtagelse, som tinglyses på ejendommen matr. nr. 17a, Gærum by og sogn.

Oplæst. Vedtaget.

Fredningsnævnet optog herefter sagen og afsagde sålydende kendelse:

Der pålægges ejendommen, matr. nr. 17a, Gærum by og sogn, tilhørende gårdejer Knud Petersen, de ovenfor nævnte fredningsbestemmelser. I erstatning for fredning af dyssens omgivelser

og for ulempe ved offentlig adgang udbetales ejeren 800 kr.,  
hvoraf statskassen udreder 3/4 og Hjørring amtsfond og de i  
amtsråds kredsen beliggende købstæder efter folketal ved sidst  
offentliggjorte folketælling udreder 1/4.

Udskrift af foranstående tinglyses på ejendommen, matr.  
nr. 17a, Gærum by og sogn, med påtaleret for fredningsnævnet  
og med respekt af de ejendommen ved tinglysningen påhvilende  
servitutter og pantegæld, hvorom henvises til ejendommens  
blad i tingbogen.

Mødet hævet.

Th. Haagen.

Hans Christensen.

/W. Aagaard.

-----


Udskriftens rigtighed bekræftes.

Fredningsnævnet , den 18. januar 1962.

for

Hjørring Amtsråds kreds

P. n. v.



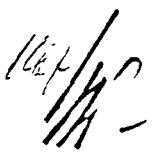
Th. Haagen.




Indført i dagbogen for Frederiksborg  
rets kreds den 12 MAR. 1962  
Lyst



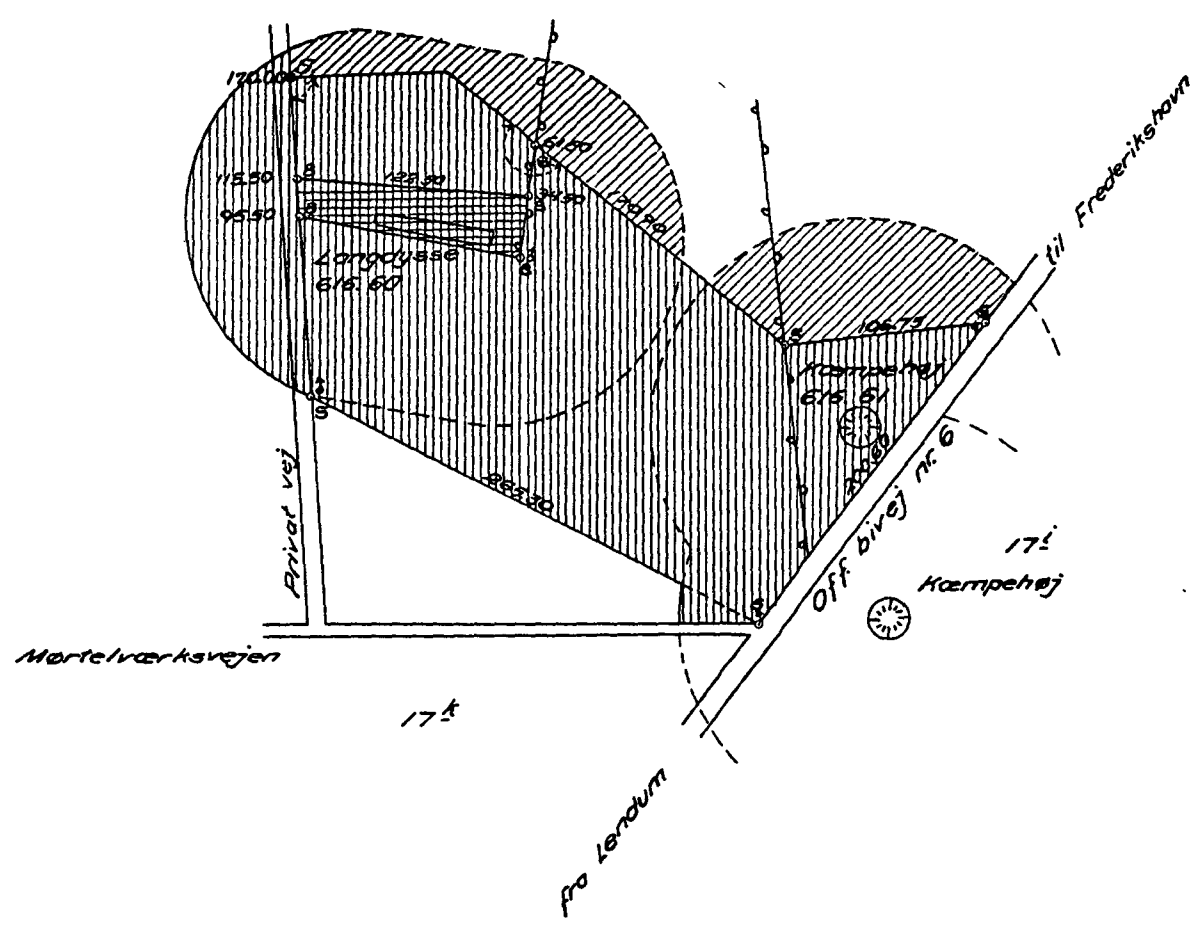
Afgiftsberegning.

192	192	kr
14 <sup>1</sup>	3	"
14 <sup>11</sup>	3	"
ialt	3	kr.



-  Fredet areal uden off. adgang
-  Frigives til grusgravning
-  Fredet areal med off. adgang

S: Servitutsten  
 B: Omvendt betonpæl



Tinglysningsriids i 1:4000 over

En del af  
Matr. nr. 17<sup>a</sup>

GARUM BY

Gærum sogn  
Horns herred  
Hjørring amt

Nordvillands amtsråd

5 OKT. 1962

(ekn. forv. J. nr.)

Udfærdiget i februar 1962 i anledning af tinglysning af fredninger ved langdysse og rundhøj på matr. nr. 17<sup>a</sup>

*C. Thomsen*  
landinspektør

1422/62

Justitsministeriets genpartkalkulerblad. Tri kort.

At denne kort-genpart er nøjagtig genpart af det originale kort vedrørende ejendommen(e)  
 matr. nr. 17<sup>a</sup> Gærum by, Gærum sogn  
 attesteres herved. FR-HAVN d. 20. febr. 1962  
 Navn: *Thomsen*

Besillingsformular

Y-1 fløj