

Afgørelser – Reg. nr.: 02713.01

Fredningen vedrører: Kongstedlund

Domme

Taksationskommissionen

Naturklagenævnet

Overfredningsnævnet

Fredningsnævnet

16-06-1961

Kendelser

Deklarationer

FREDNINGSNÆVNET>

Matr. nr. 1a, 1b, 1aa, 1ab og
1ac af Kongstedlund hovedgård.

DECLARATION

1) Ud fra ønsket om bedst muligt at bevare de på min ejendom Kongstedlund, matrikuleret som matr. 1a m. fl. af Kongstedlund, værende naturværdier og ejendommens helhedsudseende freder undertegnede hofjagermester Jørgen Castenskiold herved med bindende virkning for mig og senere ejere af ovennævnte ejendom således, at den bestående tilstand i alt væsentlig bevares.

2) Af ejendommens samlede areal på ca. 400 tdr. land er 20 tdr. land skov- og kratbevokset, 4 tdr. land er park og have, 325 tdr. land er under kultur, og resten er veje, uopdyrkede arealer, såsom mose, sø, dgrav, gårds lads m. v. foruden en mindre ejendom på 8 tdr. land, nemlig matr. nr. 2a m. fl. snots. Den nævnte ejendom, der ligger udenfor det samlede areal, indgår ikke under fredningen.

3) Ejendommen må ikke yderligere udstyckes eller bebygges, dog skal det være tilladt at opføre de til gårdens drift nødvendige bygninger.

4) Der må ikke anlægges nye veje udover, hvad der er nødvendigt for gårdens drift, eller opstilles skæmmende indretninger af nogen art, såsom boder, skjure, skilte m. v. og kun opstilles elektriske master, der tjener ejendommens eget brug. Afgravning af terrænformene f. eks. grusgravninger eller lign. må ikke finde sted, dog skal det være tilladt at lade kridtgravning foretage på det i deklARATIONEN vedhaftede kort med rød skravering indtegnede område højst 10 tdr. land ved Lumpedal. Efter gravning skal udjævning finde sted. Dog må fornøden grus- og sandgravning til gårdens drift fremdeles finde sted.

5) Den lille rest naturskov på skranten imod Vildmosen ("rønbjerg") (angivet med grønt på vedføjede matrikulekort) skal bevares i sin nuværende tilstand, hvorhos ejeren tilbyder at flytte hegnet, således at der ikke foregår græsning under træerne.

6) I den ejendommen tilhørende del af Vildmosens sø-område skal mossearealer med lyng og den sjældne art multebær henligge som sømose. Opvækst af birk o. a. skal her o. fornødent fjernes, således at multebærret ikke skjules ihjel. I dette areal må ikke yderligere vandstandsregulering f. eks. ved dræning finde sted.

7) Bøvegravning udenfor højmosen må fortsat finde sted i det omfang, som er nødvendigt for gårdens drift. I krisetider kan der dis enseres herfra efter aftale med Danmarks Naturfredningsforening.

8) De skove og krat af birk m. v., der findes langs engene ved Vildmosen "Purkerne", skal opretholdes i deres nuværende tilstand, således at afgræssede dele stadig kan afgræsses, medens hegnede dele stadig holdes hegnede mod kvæget. Og skal det være ejeren muligt efter forudgående samråd med naturfredningsnævnet for Aalborg amtsrådsreds og Danmarks Naturfredningsforening at rydde dele af de syd for vejen fra Kraashøj ud over Vildmosen liggende krat og skovpartier. Rydningen bør af hensyn til den naturvidenskabelige interesse, der knytter sig til "Purkerne" ikke foretages uden efter samråd med en botanisk sagkyndig og således, at særlig interessante partier kan bevares.

9) En videre fredes lindesalleen i haven øst for hovedbygningen, de gamle træer i den nord-syd gående gang vest for køkkenhaven og løbsaltet - bestående af birk, hassel, elm, lind og ahorn - der strækker sig uden om hele haven fra nord og øst og syd mod vest (rundt om hønsegården) til og med gårdens nordvestlige grænse, rønnealleen på begge sider af kommunevejen fra indkørslen til gården og indtil ejendommens grænse mod vest samt endelig tjørnehæget i skellet mod vest gående nord og syd for kommunevejen.

10) De nævnte bevoksninger må ikke fældes, topskæres eller udsættes for en behandling, der kan føre til deres ødelæggelse. Ved nødvendig fældning på grund af sygdom eller alder skal genplantning finde sted. Dette gælder også for træerne på Voldstedet.

11) Yderligere beplantning med træer bør ikke finde sted, herfra dog undtaget nødvendig hegnsplantning, ligesom der efter aftale med de påtaleberettigede kan gøres undtagelse også for så vidt angår det på kortet med blå skravering angivne ca. 10 tdr. land store område øst for gården (kote 33), som evt. kan tilplantes med først nåletræer og senere løvtræer.

12) Voldstedet med hovedbygning og omgivende grave må ikke ved hel eller delvis nedrivning af bygninger, ombygning, tilbygning, opførelse af nybygning, opfyldning af graven eller på anden måde ændres uden Nationalmuseets tilladelse. Ej heller kan bebyggelsen udenfor voldstedet i en afstand af 100 m. fra dette ændres uden Nationalmuseets tilladelse.

Nærværende deklaration vil være at tinglyse på ejendommen.

Påtaleret har fredningsansvaret for Aalborg amtserådskreds, ejeren af Danmarks Naturfredningsforening - hver for sig eller i forening.

Ongstedlund, den 30. marts 1961.

Dagmar og Jørgen Castenskiold.

Til vitterlighed:

Navn: Dagmar Bitch f. Castenskiold.

Stilling: Frue

Bopæl: Jellersødvænget 18, Kokkedal.

Til vitterlighed:

Carl Castenskiold.

Orlogskaptajn.

Brede Allé 68,
Kgs. Lyngby.

I tilslutning til foranstående skal bemærkes, at deklarationen omfatter og må tinglyses på landbrugsejendommen lg., ly., lad., lag og lag, Ongstedlund Hovedgaard, Sdr. Kongerslev.

Dagmar og Jørgen Castenskiold.

I medfør af Naturfredningslovens § 11 er der mellem ejeren af ovennævnte ejendom, Kongstedlund, og fredningsnævnet for Aalborg Amtsrådskreds indgået overenskomst om fredning af ejendommen i overensstemmelse med foranstående deklaration. Det skal bemærkes, at ejendommens hovedbygning er fredet i klasse A i henhold til lov nr. 137 af 12. marts 1918. De af deklarationen omfattede arealer er ved deres skønhed og særprægede natur af en sådan karakter, at de i høj grad findes fredningsværdige. Arealerne er vederlagsfrit tilbudt fredet, og offentligheden har derfor kun adgang til de fredede arealer med tilladelse af den til enhver tid værende ejer.

Fredningsnævnet
for Aalborg Amtsrådskreds 16/6 61

E. Jacobsen (ejer) H. Nielsen (ejer) Sørensen (ejer)

Retlig afsluttet. Tinglysning hermed

Sket den 16/6 61

for Aalborg Amtsrådskreds S u s

[Handwritten signature]

KORT >

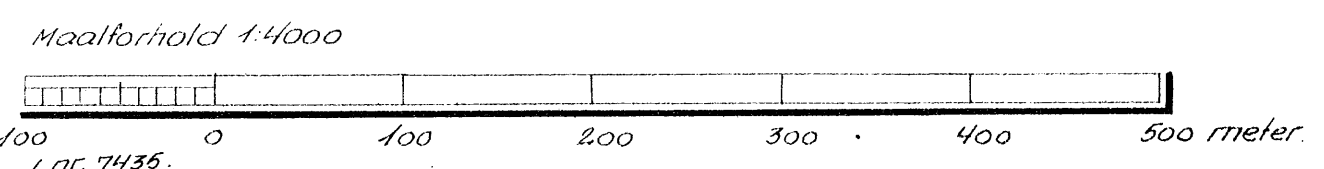
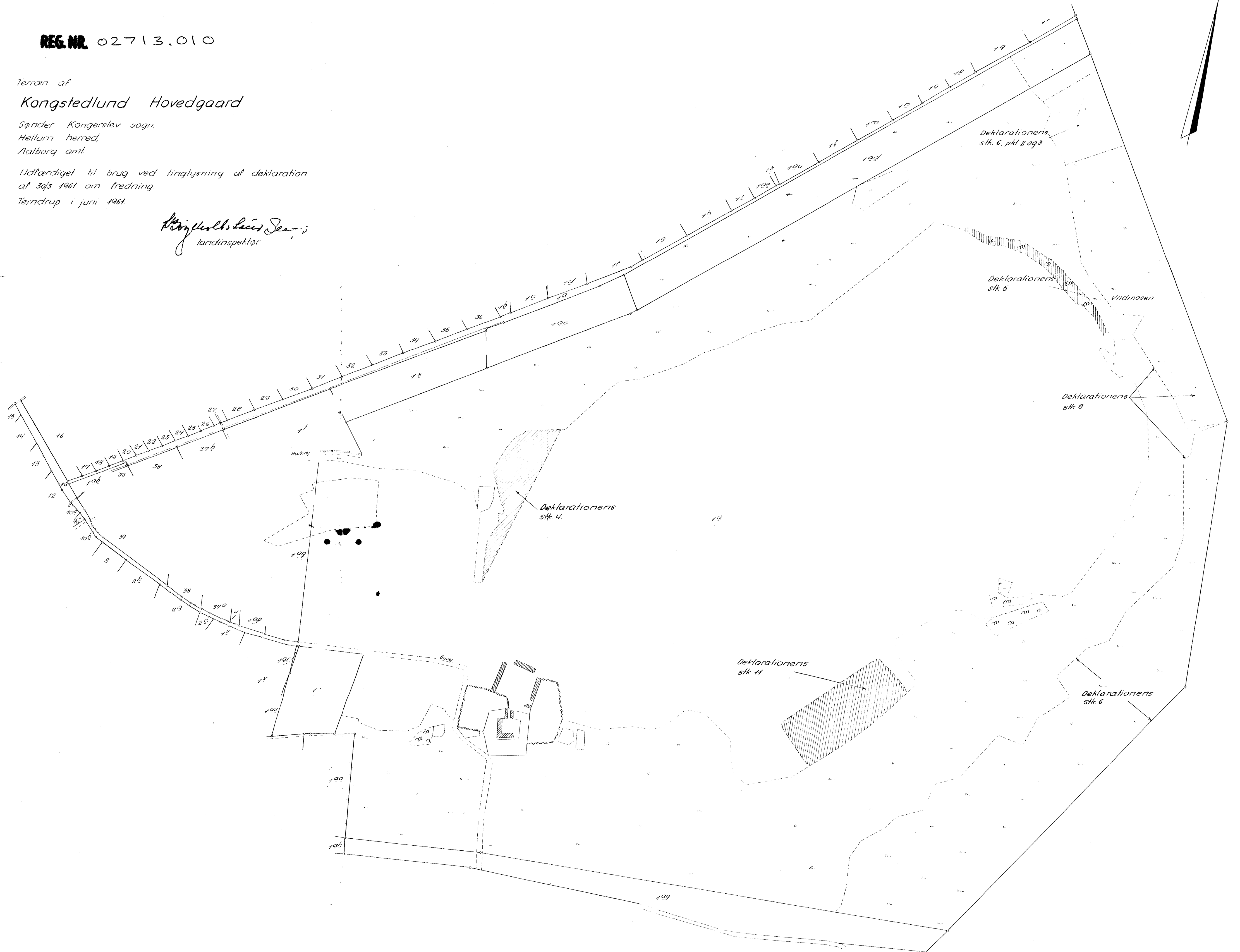
REG. NR. 02713.010

Terræn af
Kongstedlund Hovedgaard

Sønder Kongerslev sogn,
Høllum herred,
Aalborg amt.

Udfærdiget til brug ved tinglysning af deklaration
af 30/3 1961 om fredning.
Terndrup i juni 1961.

Kongstedt Lars Jensen
landinspektør



At denne kortgenpart er nøjagtig genpart vedrørende ejendommen
 matr. nr. 19 m. A. Kongstedlund Hovedgaard, Sønder Kongerslev sogn
 attesteres herved. Terndrup, den 2. juni 1961. Navn: *Kongstedt Lars Jensen*

DISPENSATIONER>

Afgørelser – Reg. nr.: 02713.01

Dispensationer i perioden: 02-06-1994 - 10-08-1999

År 1994, torsdag den 2. juni kl. 11.30 foretog Fredningsnævnet for Nordjyllands amt besigtigelse i

FS 28/1994: Vedr.matr.nr. 1 a Kongstedlund Hovedgaard. Etablering af slamdepot.

Mødt var nævnet ved formanden, dommer Sortsøe Jensen, det amtsrådsvalgte medlem, Egon Skjørbæk, og det kommunalvalgte medlem, Ejvind Haslund.

For Landskabskontoret mødte Per Hounum.

For Sejlflod kommune mødte Anna-Lise Fruelund.

Ejeren, Arne Thomsen, var mødt.

Danmarks Naturfredningsforening var indbudt, men ikke mødt.

Der fremlagdes

1-9) Skrivelse med bilag af 21. april 1994 fra Sejlflod kommune.

Nævnensformanden bemærkede, at der på ejendommen er tinglyst fredningsdeklaration den 16. juni 1961. Deklarationen har til formål at bevare Kongstedlunds naturværdier og ejendommens helhedsudseende. Afgravning af terrænformerne f.eks. grusgravning og lignende er ikke tilladt.

Arne Thomsen oplyste, at han har kontrakt med Aalborg kommune om aftagning af slam, som han spreder som gødning forskellige steder i Nordjylland. I år er det tanken at sprede og nedpløje slam på Kongstedlunds jorder, og af praktiske grunde skal man derfor have nogle depoter, der udlægges på terræn og omgives af en jordvold på ca. 1 meters højde. Depotterne vil blive sløjft efter udbringningen i august-september og skal kun bruges i år. Der sker ingen ned- eller udsivning af skadelige stoffer. Af hensyn til cykelruten over ejendommens jorder ønsker man at etablere depotterne så langt væk fra denne som muligt på det plane areal vest for Purkerne.

Nævnet voterede. Der var enighed om at godkende det ansøgte på betingelse af, at Sejlflod kommune som miljømyndighed påser, at der ikke sker udsivning til de omliggende arealer.

Depotterne skal være fjernet senest 1. oktober 1994, og jordvoldene udjævnet.

Sagen sluttet.

Sortsøe Jensen

2713.01

FREDNINGSNÆVNET FOR NORDJYLLANDS AMT,
GL.TORV 6, 9000 AALBORG
TELEFON 98 12 71 11.

Medlem af
Skov- og Naturstyrelsen

11 MAJ 1995

Aalborg, den 10.maj 1995.

Arne Thomsen,
Nøvlingvej 195,
9260 Gistrup.


FS 55/1994: Matr.nr. 1 a Kongstedlund Hovedgaard, Sdr.Kongerslev. Opførelse af stald m.v. på areal omfattet af fredningsdeklaration lyst 16/1 1961.

Fredningsnævnet godkender herved i henhold til ovennævnte deklARATION Deres ansøgning om tilladelse til opførelse af en kostald med gylletank og til udvidelse af maskinhuset. Det er en betingelse for godkendelsen, at kostalden placeres som vist på Deres forslag 2, og at gylletanken placeres øst for kostalden.

Nævnet godkender endvidere, at vejen forlægges, så den forløber nord for kostalden parallelt med det nuværende vejforløb.

Nævnets afgørelse, der til dels er truffet i medfør af naturbeskyttelseslovens paragraf 50, stk. 1, kan inden 4 uger indbringes for Naturklagenævnet.

Tilladelsen må ikke udnyttes inden klagefristens udløb, og rettidig klage har opsættende virkning. Tilladelsen bortfalder, hvis den ikke er udnyttet inden 3 år. Klage skal indgives skriftligt til fredningsnævnet.



Sortsøe Jensen

kopi til
Miljøministeriet

Skov- og Naturstyrelsen

J.nr. SN 1211/14-0001

Akt. nr. 127

BH.

Fredningsnævnet for Nordjyllands amt
Badehusvej 17, 9000 Aalborg
Telefon 96 30 70 00


Modtaget i
Skov- og Naturstyrelsen
15 JAN. 1999

REG NR 2713.01.

Aalborg, den 14 01 99

FS 69/1998: Markstakke med spildevandsslam på matr.nr. 1 a Kongstedlund, Sdr. Kongerslev, der er omfattet af fredningsdeklaration lyst 16. juni 1961.

Til orientering fremsendes hoslagt kopi af skrivelse af d.d. til Aalborg Kommune, Teknisk Forvaltning, tillige med nævnets protokollat af 6. januar 1999.



Sortsøe Jensen

1. Egon Skjørbæk.
2. Guni Gram.
3. Skov- og Naturstyrelsen.
4. Nordjyllands amt (j.nr. 8-70-50-73-837-1-94).
5. Sejlflod kommune.
6. Danmarks Naturfredningsforening.
7. Danmarks Naturfredningsforening v/Bodil Bach, Storvorde
8. Kongstedlund Gods ApS, Nøvlingvej 195, 9260 Gistrup.

12/11/14-0001
66

Fredningsnævnet for Nordjyllands amt
Badehusvej 17, 9000 Aalborg
Telefon 96 30 70 00

Aalborg, den 14.01 99

Aalborg Kommune
Teknisk Forvaltning
Vesterbro 14
9000 Aalborg.

**FS 69/1998: Markstakke med spildevandsslam på matr.nr. 1 a Kongstedlund, Sdr. Kongerslev, der er omfattet af fredningsdeklaration lyst 16. juni 1961.
Deres j.nr. 06.15G01.**

Fredningnævnet afholdt i ovennævnte sag besigtigelse og forhandling den 6. januar 1999. Der henvises til vedlagte protokollat, hvoraf fremgår, at den ansøgte dispensation ikke kunne meddeles, men at der fastsættes frist for etablering til den 1. oktober 1999.

Afgørelsen kan inden 4 uger påklages til Naturklagenævnet. Klage fremsendes skriftligt til fredningsnævnet.

Sortsøe Jensen

Onsdag den 6. januar 1999 kl. 10.30 foretog fredningsnævnet for Nordjyllands amt besigtigelse og forhandling i

FS 69/1998: Markstakke med spildevandsslam på matr.nr. 1 a Kongstedlund, Sdr. Kongerslev, der er omfattet af fredningsdeklaration tinglyst 16. juni 1961.

Nævnet var mødt ved formanden, dommer Sortsøe Jensen, det amtsrådsvalgte medlem, Egon Skjærbæk, og det kommunaltvalgte medlem, Guni Gram.

For Nordjyllands amt mødte Jørgen Sivertsen.

For Sejlflod kommune mødte Flemming Knudsen.

For Aalborg kommune mødte Helle Strandbæk.

For Danmarks Naturfredningsforening mødte Arne Nielsen.

For Kongstedlund Gods mødte Arne Thomsen og Jørgen Christensen.

Der fremlagdes:

skrivelse af 6. november 1998 fra Nordjyllands amt,

Nordjyllands amts midlertidige tilladelse af 23. oktober 1998 med 3 kortbilag,

Aalborg kommunes skrivelse af 14. december 1998.

Nævnsformanden redegjorde for deklARATIONEN, hvorefter formålet bl.a. er hensynet til ejendommens helhedsudseende, og hvorefter der ikke må foretages afgravning. Det konstateredes, at et betydeligt areal er opfyldt af slambede.

Helle Strandbæk oplyste på forespørgsel, at Aalborg kommune overså, at marken, hvor på de nu etablerede markstakke skulle ligge, er beliggende i fredet område. Markstakkene er etableret straks efter, at amtets tilladelse af 23. oktober 1998 forelå, og inden amtet den 29. s. md. meddelte, at tilladelsen ikke måtte udnyttes. Slammet skal spredes ud på Kongstedlund Gods ApS' jorder umiddelbart efter høst 1999. Herefter vil jordvoldene blive jævnet ud svarende til det oprindelige terræn. Kommunen, der er ansvarlig, har en kontrakt om 6000 tons slam med Kongstedlund Gods ApS, der ikke betaler for slammet, men får 25 kr. pr. ton slam. Godset udfører arbejderne som kommunens entreprenør.

Det oplystes, at der hvert 5. år kan spredes slam på arealerne.

Nordjyllands amt henholdt sig til indstilling i skrivelse af 6. november 1998, hvorefter der ikke bør meddeles dispensation.

Sejlfjord kommune henholdt sig til amtets indstilling.

Danmarks Naturfredningsforening fandt, at der ikke bør meddeles dispensation til etablering af markstakkene.

Arne Thomsen oplyste, at markstakkene snarest vil blive overdækket med plastic som et led i miljøkravene.

Endelig oplystes det, at Kongstødlund gods ApS ejer 600 ha jord, hvoraf ca. 200 ha er fredede.

Nævnet voterede og besluttede ikke at imødekomme den ansøgte dispensation. Fredningen på disse arealer har til formål at sikre landskabet, således også mod terrænændringer. Under hensyn til det oplyste om den meddelte miljøtilladelse fra amtet, meddeles Aalborg kommune en frist til 1. oktober 1999 til fjernelse af markstakkene og udjævning af jordvoldene. Indtil fristen kan slambedene overdækkes i overensstemmelse med miljømyndighedernes krav.

Således passeret.

Sortsøe Jensen

12 AUG. 1999


Fredningsnævnet for Nordjyllands amt
Badehusvej 17, 9000 Aalborg
Telefon 96 30 70 00

Aalborg, den 10. 08. 99

REG. NR. 2713.01.

FS 40/1999: Vedr. markoplæg af husdyrgødning på matr.nr. 1 a Kongstedlund Hgd., Sdr. Kongerslev.

Til orientering fremsendes hoslagt kopi af skrivelse af d.d. til Arne Thomsen, Kongstedlund Gods.



Sortsøe Jensen

1. Nordjyllands amt
2. Danmarks Naturfredningsforening.
3. Danmarks Naturfredningsforening v/Bodil Bach, Storvorde.
4. Skov- og Naturstyrelsen.
5. Sejflod Kommune.
6. Egon Skjærbæk.
7. Guni Gram

Fredningsnævnet for Nordjyllands amt
Badehusvej 17, 9000 Aalborg
Telefon 96 30 70 00

Aalborg, den 10.08.99

Arne Thomsen
Kongstedlund Gods
Nøvlingvej 195
9260 Gistrup.

**FS 40/1999: Vedr. markoplæg af husdyrgødning på matr.nr. 1 a Kongstedlund Hgd.,
Sdr. Kongerslev.**

På ejendommen er tinglyst fredningsdeklaration den 16/ 6 1961. Deklarationen har til formål at bevare Kongstedlunds naturværdier og ejendommens helhedsudseende.

Efter ansøgning meddelte fredningsnævnet den 8/6 1994 en midlertidig dispensation til etablering af slambede på ejendommen.

Den 14. Januar 1999 afslog fredningsnævnet dispensation til etablering af slambede eller markstakke på ejendommen, der var etableret i medfør af en tilladelse fra Nordjyllands amt, uden at fredningsnævnet forinden havde fået sagen forelagt. Under hensyn til sagsforløbet fastsattes frist til fjernelse af markstakkene til 1/10 1999.

Under besigtigelsen i sagen tilkendegaves, at ejeren ikke kunne forvente dispensation til placering af slambede eller lignede på de ca. 200 ha. af ejendommens areal 600 ha, der er fredede.

Uanset denne tilkendegivelse har amtet ved skrivelse af 28. juli 1999 til nævnet meddelt, at der er konstateret etableret markoplæg af husdyrgødning på ejendommen. Oplægget er sket i en grusgrav umiddelbart nord for vejen mellem Kongstedlunds bygninger og Vildmosen over for de i den tidligere sag omtalte slambede. Markstakkene er overdækket med plastic. Nævnshovedmanden har under en besigtigelse i uge 31 konstateret, at der nu yderligere er henlagt en frisk markstak af husdyrgødning syd for vejen.

I overensstemmelse med den tidligere tilkendegivelse kan nævnet ikke meddele dispensation til de nu etablerede markstakke. Det pålægges ejeren inden en frist af 4 uger at fjerne oplægget af husdyrgødning.

Afgørelsen, der er truffet i medfør af naturbeskyttelseslovens § 50, stk. 1, og i medfør af

Miljø- og Energiministeriet

J.nr. SN 1996 - 1211/14 - 0001

12 AUG. 1999

Akt. nr. 75

forretningsordenens § 9, stk. 4, kan inden 4 uger påklages til Naturklagenævnet. Klage skal fremsendes skriftligt til fredningsnævnet.

Såfremt yderligere oplæg eller etablering af slambede i strid med nævnets tidligere tilkendegivelser finder sted, må nævnet overveje at anmode tilsynsmyndigheden om at foranledige tiltalerejsning mod Dem.

Sortsøe Jensen

Fredningsnævnet for Nordjylland
Sydøstlige del
Badehusvej 17
9000 Aalborg, Tlf. 96307000

den 30. juni 2010

By- og Landskabsstyrelsen
Haraldsgade 53
2100 København Ø

Modtaget i
Skov- og Naturstyrelsen
- 1 JULI 2010

Modtaget i
By- og Landskabsstyrelsen
- 1 JULI 2010

Vedr.: Fredningsnævns sag

Vedlagt fremsendes *fredningsafgørelse vedrørende fredningsnævns møde
den 30. juni d.å.*

Med venlig hilsen

Kirsten Carstensen
sekretær for
Fredningsnævnet for Nordjylland
Sydøstlige del

Fredningsnævnet for Nordjylland
Sydøstlige del
Badehusvej 17
9000 Aalborg, Tlf. 96307000

den 30. juni 2010

Aalborg Kom mune,
Teknik- og Miljøforvaltningen
Stigsborg Brygge 5
Postboks 219
9400 Nørresundby

Att: byggesagsbehandler John Cocks

Vedr.

FS 19/2010

**Ansøgning om tilladelse til opførelse af halmlade på 937 m² efter sam-
menstyrning, matr. nr. 1 a Kongstedlund hgd., Sdr. Kongerslev, Arne
Houman Thomsen**

Ved skrivelse af 14. maj 2010 har De under Deres j. nr. 2010-1662 på vegne af Arne Houman Thomsen fremsendt ansøgning om opførelse af en halmlade på matr. nr. 1 a Kongstedlund hgd., Sdr. Kongerslev.

Nævnet afholdt den 30. juni 2010 besigtigelse og forhandling i sagen. Udskrift af protokoltilførsel vedlægges.

Tilladelse, der er meddelt i medfør af Forretningsordenens § 10 kan inden 4 uger påklages til Naturklagenævnet. Skriftlig klage fremsendes til fredningsnævnet til videre foranstaltning.

Tilladelsen må ikke udnyttes inden klagefristens udløb og bortfalder, såfremt den ikke udnyttes inden 3 år.

Det er en betingelse for Naturklagenævnets behandling af en klage, at der indbetales et gebyr på 500 kr. Naturklagenævnet vil opkræve gebyret, når klagen er modtaget fra fredningsnævnet og behandlingen af klagen bliver først påbegyndt, når gebyret er modtaget. Gebyret bliver tilbageholdt, hvis der gives medhold i klagen.


Carsten Michelsen

Kopi er fremsendt til orientering til:

1. Holger L. Holm
2. Lasse Puertas Navarro Olesen
3. Miljøcenter Aalborg, att. Nils Schou
4. Danmarks Naturfredningsforening, København
5. Danmarks Naturfredningsforening v/Søren Chr. Jensen
6. By- og Landskabsstyrelsen
7. Arne H. Thomsen

Onsdag den 30. juni 2010 afholdt fredningsnævnet for Nordjylland, Sydøstlige del besigtigelse og forhandling i:

FS 19/2010

Ansøgning om opførelse af halmlade på 937 m². fra Arne Thomsen, Kongstedlundvej 18, 9293 Kongerslev, matr . nr. 1 a Kongstedlund hgd., Sdr. Kongerslev

Nævnet var mødt ved formanden, dommer Carsten Michelsen samt for Miljøcenter Aalborg, Nils Schou.

Aalborg Kommune, Teknik- og Miljøforvaltningen var ikke mødt.

Ansøgeren, Arne H. Thomsen og Hanne Thomsen, var til stede.

Der fremlagdes skrivelse af 14. maj 2010 fra Aalborg Kommune, Teknik- og Miljøforvaltningen med bilag om opførelse af en halmlade, modtaget af Fredningsnævnet for Nordjylland, Sydøstlige del den 25. maj 2010.

Nævnsformanden bemærkede, at besigtigelsen i dag tilsigter at vurdere, om sagen kan afgøres ved en formandsafgørelse i medfør af forretningsordenens § 10, stk. 5.

Der blev foretaget besigtigelse af det areal, hvorpå laden ønskes genopført.

Nævnsformanden tilkendegav, at en dispensationsansøgning under de givne omstændigheder må anses for at være af underordnet betydning i forhold til fredningens formål.

Nævnsformanden tilkendegav herefter, at det ansøgte kan tillades, således at halmladen genopføres i princippet på samme fundament, som det eksisterende, og således at der foretages en udvidelse 8 meter mod øst på vilkår af, at den eksisterende beplantning mod øst bibeholdes og på vilkår af, at den forreviste bygning på plænen vest for halmladen fjernes.

Det tilladte forudsattes opført i overensstemmelse den herom indgivne ansøgning om byggetilladelse og i henhold til medfølgende tegninger.

De mødende klagevejledtes.


Carsten Michelsen