

# Afgørelser – Reg. nr.:

## Fredningen vedrører:

### Bemærkninger:

**Bemærkninger om formål og bestemmelser:**

Denne fredning indeholder ingen udtrykkelig formålsbestemmelse. Formålet må derfor udledes ud fra en fortolkning af fredningsafgørelsen. I dokumentet er de generelle bestemmelser fremhævet. Den fremhævede tekst er vejledende og er fremhævet som hjælp til læseren. Fredningens generelle bestemmelser kan også optræde uden for de markerede områder. Et fuldstændigt billede af formål og bestemmelser forudsætter, at hele afgørelsen fra fredningsnævn og Overfredningsnævnet/klagenævn læses.

[Tryk her for at komme direkte til den vejledende fremhævning af bestemmelserne](#)

### Domme:

### Taksationskommissionen:

### Overfredningsnævnet:

### Fredningsnævnet:

### Forslag:

**Dispensationer: sidst i filen med nyeste til sidst**

OVERFREDNINGSNÆVNET>

25/11.1963

U D S K R I F T

af

OVERFREDNINGSNÆVNETS KENDELSESPROTOKOL.

År 1963, den 25. november, afsagde Overfredningsnævnet følgende

tillægskendelse

til Overfredningsnævnets kendelse af 26. august 1963 i sagen nr. 1483/61 vedrørende fredning af Stenalderhavets kystskrænt i Skallerup sogn.

I Overfredningsnævnets kendelse udtales, at de ved fredningsnævnets kendelse fredede dele af matr. numrene 12 og 13a Skallerup præstegaard m.m., Skallerup sogn, ikke skal være omfattet af Overfredningsnævnets kendelse, idet fredningsplanudvalget for Hjørring og Thisted amter i skrivelse af 2. april 1962 havde meddelt Overfredningsnævnet, at udvalget på vegne af ministeriet for kulturelle anliggender lå i forhandling med ejerne af de pågældende arealer, henholdsvis gårdejer Anker F. Frost og husmand Emil Kristensen om statens overtagelse af arealerne med henblik på etablering af en rasteplass.

Fredningsplanudvalget har imidlertid i skrivelse af 27. februar 1963 meddelt Overfredningsnævnet, at forhandlingerne om statens køb ikke har ført til noget resultat, og at ejerne har solgt til anden side.

Matr.nr. 12 ejes nu af salgschef Mogens Grøn, Kgs. Lyngby, og matr.nr. 13a af landsretssagfører Arne Homann, København.

Da de nye ejere overfor Overfredningsnævnet har givet udtryk for ikke at kunne tiltræde anlæggelsen af en rasteplass

på deres arealer, hvorimod de ikke har noget at indvende imod en stadfæstelse af fredningsnævnets kendelse vedrørende en status quo fredning, har Overfredningsnævnet på ny besigtiget de her omhandlede arealer og drøftet sagen med ejerne og andre interesserede.

Overfredningsnævnet har herefter besluttet at stadfæste fredningsnævnets kendelse af 31. maj 1961 for så vidt angår matr. numrene 12 og 13a, således at de generelle ændringer, som ved Overfredningsnævnets kendelse af 26. august 1963 er blevet gennemført med hensyn til de øvrige af fredningen omfattede ejendomme, også skal være gældende for de to nævnte matr.numre.

Da der i de skøder, ved hvilke de nævnte matr.numre er blevet solgt, er indeholdt bestemmelse om, at en evt. fredningserstatning skal tilkomme sælgerne, har Overfredningsnævnet fremsat tilbud om erstatning på 14.500 kr. til gårdejer Anker F. Frost og 12.700 kr. inclusive halve udstykningsomkostninger med 700 kr. til husmand Emil Kristensen. Begge tilbud er blevet accepteret.

De af fredningsnævnets kendelse omfattede dele af matr. numrene 12 og 13a, som vist på det nærværende tillægskendelse vedhæftede kort nr. HJ. 126a, af samlet areal ca. 4,9 ha, fredes herefter således:

Arealerne skal bevares i deres nuværende tilstand og må ikke beplantes, planeres, afvandes eller opgraves.

Arealerne må ikke bebygges. Skure, boder og andre skæmmende indretninger må ikke opsættes, og der må ikke opsættes hegn, bortset fra nødvendige kreaturhegn. Master til nødvendige ledningsanlæg må kun opstilles efter forud indhentet godkendelse af fredningsnævnet.

Vandløbene indenfor området må ikke reguleres, uddybes eller hindres i deres frie løb.

Der tillægges almenheden ret til færdsel til fods og ophold på alle ikke dyrkede arealer. Al færdsel i området sker på eget ansvar og efter fredningsnævnets anvisninger og ordensregler. Campering og båltaending er forbudt.

Arealerne må iøvrigt benyttes som hidtil. Kreaturgræsning, høslet, jagt, fiskeri og indsamling af bær og frugter må fortsat finde sted. De dyrkede arealer må fortsat dyrkes, men nye arealer må ikke indtages til dyrkning. Ejerne må fra arealerne, dog ikke fra selve skrænten, borttage ler, sand og grus til eget brug. Fornødne adgangsveje kan af ejerne anlægges i området efter forud indhentet godkendelse af nævnet. De bestående veje og stier må bibeholdes, og nedskredet jord må fjernes.

Fredningen er ikke til hinder for, at fredningsplanudvalget for Hjørring og Thisted amter i samråd med nævnet uden udgift for ejerne lader anlægge de for almenhedens færdsel fornødne stier og veje i området og lader anbringe stenter eller lignende over hegnene.

Bestemmelsen om, at kreaturgræsning fortsat kan finde sted, giver dog ikke ret til tyrehold på de fredede arealer.

Den i fredningsnævnets kendelse indeholdte bestemmelse, hvorefter fredningsplanudvalget uden yderligere erstatning til ejerne kan indtage et eller flere udyrkede arealer til rastepladser, udgår og erstattes med følgende bestemmelse:

"Fredningen er ikke til hinder for anlæggelse af rastepladser".

T h i b e s t e m m e s :

Den af fredningsnævnet for Hjørring amtsrådsreds den

31. maj 1961 afsagte kendelse vedrørende fredning af Stenalderhavets kystskrønt i Skallerup sogn stadfæstes for så vidt angår matr.numrene 12 og 13a Skallerup præstegaard m.m., Skallerup sogn, på de af det foranstående følgende vilkår.

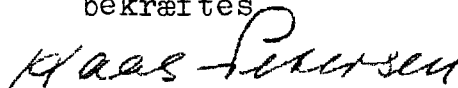
I erstatning udbetales

gårdejer Anker F. Frost, Skallerup pr. Sønderlev .... 14.500 kr.  
hr. Emil Kristensen, Ingstrup Trikotageforretning  
pr. Løkken ..... 12.700 - .

Erstatningsbeløbet kr. 27.200 med renter 5% p.a. fra den 31. maj 1961 udredes med 9/10 af statskassen og 1/10 af Hjørring amtsfond og de i amtsråds kredsen beliggende købstadkommuner efter folketal i henhold til den senest offentliggjorte folketælling.

Udskriftens rigtighed

bekræftes



Kaas-Petersen

OVERFREDNINGSNÆVNET>

REG. NR. ~~2227~~  
2710.000  
26/8-1963

U D S K R I F T

a f

OVERFREDNINGSNÆVNETS KENDELSESPROTOKOL.  
-----

År 1963, den 26. aug., afsagde Overfredningsnævnet på grundlag af skriftlig og mundtlig votering følgende

k e n d e l s e

i sagen nr. 1483/61 vedrørende fredning af Stenalderhavets kystskrænt i Skallerup sogn.

I den af fredningsnævnet for Hjørring amtsrådsreds den 31. maj 1961 afsagte kendelse hedder det:

"Ved skrivelse af 20. august 1960 indbragte fredningsplanudvalget for Hjørring og Thisted amter i medfør af § 38, jfr. § 1 i lovbekendtgørelse nr. 106 af 21. marts 1959 om naturfredning for fredningsnævnet spørgsmålet om fredning af Lien, stenalderhavets kystskrænt, ved vestkysten i Skallerup sogn, Vennebjerg herred.

Det foreslåede fredningsområde, ialt ca. 61,4 ha, omfatter kystskrænten i dens hele længde i Skallerup sogn og afgrænses mod nord af Hølsgård rende, der danner grænsen mod Tornby sogn, og mod syd af Hunderup bæk, der danner grænsen mod Mårup sogn, ialt en strækning på 5 km. Området er af varierende udstrækning øst - vest,



idet grænsen er lagt efter terrænet og således, at området foruden selve skrænten omfatter en brømme af det flade forland og et areal ovenfor skrænten.

De enkelte arealer og matr. numre er følgende, alle af Skallerup præstegård m.m., Skallerup sogn:

Matr. nr.	Ejer.	Areal.
11 <u>b</u> ,	Kr. Arnold Krosgård, Haugård, Nr. Harritslev pr. Sønderlev,	3,9 ha
11 <u>i</u> ,	Anders Andersen, Hørhøjgård, Skallerup pr. Sønderlev,	3,0 "
73 <u>a</u> ,	Julius Nielsen, Klitten, Skallerup pr. Sønderlev,	3,6 "
66 <u>f</u> , 66 <u>g</u> ,	vognmand Niels Larsen, Klitlund, Skallerup klit, pr. Sønderlev,	2,7 "
11 <u>p</u> , 11 <u>h</u> , 11 <u>e</u> ,	Fru Anna K. M. Klitten, Klitten, Skallerup pr. Sønderlev,	3,3 "
36, 46, 47, 92 <u>a</u> ,	Ejnar Christensen, Klitten, Skallerup pr. Sønderlev,	1,3 "
38,	Christian Sørensen, Klitten, Skallerup pr. Sønderlev,	0,1 "
43,	Svend Aage Jensen, Klitten, Skallerup pr. Sønderlev,	0,4 "
41 <u>b</u> ,	Emil P. Nielsen, Klitten, Skallerup pr. Sønderlev,	0,5 "
39 <u>a</u> , 14, 31, 34,	Peder Sørensen, Klitten, Skallerup pr. Sønderlev,	2,1 "
18,	Frk. Valborg J. Jensen, Skallerup pr. Sønderlev,	<u>0,7 "</u>
Transport		21,6 ha

Matr. nr.	Ejer.	Transport	Areal. 21,6 ha
20,	Ingen tinglyst adkomst. Bruger: Ovennævnte frk. Valborg Jensen. Muligt berettigede er fru Mathilde Stadel Pedersen, Vennebjerg pr. Sønderlev, eller Chr. Thirup, Sønderlev.		0,95 "
49,	Fisker Hilbert Larsen, Klitten, Skallerup pr. Sønderlev,		1,0 "
13 <u>a</u> ,	Emil Christensen, Klitten, Skallerup pr. Sønderlev,		2,1 "
12,	Anker F. Frost, Klitten, Skallerup pr. Sønderlev,		2,7 "
57 <u>a</u> , 74 <u>a</u> ,	Jens E. Andersen, Klitten, Skallerup pr. Sønderlev,		1,0 "
44, 56,	Johannes Nielsen, "Knudsminde", Sønderlev,		0,6 "
68 <u>a</u> , 32 <u>a</u> ,	Gunnar Gråbæk Frandsen, 29 <u>a</u> , Jonstrup pr. Hjørring,		1,2 "
28 <u>a</u> , 29 <u>c</u> ,	Fru Cathrine Pedersen, Harritslevgård pr. Hjørring,		1,0 "
26 <u>a</u> , 15 <u>b</u> ,	A/S Feriebyen, Skallerup klit, 25 <u>a</u> , 84 <u>b</u> , pr. Sønderlev, 24 <u>a</u> , 83 <u>d</u> , 16 <u>am</u> , 16 <u>an</u> ,		11,2 "
7 <u>d</u> ,	Søren Houen Sørensen, Skallerup pr. Sønderlev		2,1 "
7 <u>h</u> ,	Teglværksejer Chr. Jørgensen, Ilbro pr. Hjørring,		0,4 "
7 <u>f</u> ,	Landinspektør Ernst Boe, Hjørring		<u>2,1 "</u>
Transport			47,95 ha

Matr. nr.	Ejer.	Transport	Areal
			47,95 ha
7 <u>e</u> ,	Fru Mathilde Pedersen, Vennebjerg pr. Lønstrup		7,1 "
81 <u>d</u> , 83 <u>c</u> , 9 <u>f</u> ,	Chr. Schjøtt, Kirkensgård, Sønderlev,		<u>6,4 "</u>
		ialt	61,45 ha

Arealerne for de enkelte matr. nr. er beregnet på grundlag af en kopi af det minorerede matrikelkort i 1:10000 suppleret med terrænforhold og grænser efter luftfotos.

Sagen rejstes efter, at der var fremkommet et udstykningsandragende for et areal af matr. nr. 13 a, Skallerup præstegård, Skallerup sogn, med sommerhusbyggeri for øje.

Fredningsplanudvalgets påstand går ud på, at arealerne skal bevares fri for enhver form for bebyggelse, at den naturlige bevoksning skal bevares uændret, og at ny beplantning ikke må finde sted. Der nedlægges påstand om, at offentligheden skal have fri og uhindret adgang til alle ikke dyrkede arealer, men at afgræsning fortsat må finde sted i det omfang, hvor den ikke vil genere en speciel brug af arealet, for eksempel som rasteplass. Endvidere må der ikke anbringes master og ledningsanlæg uden fredningsnævnets samtykke.

Som nærmere motivering for fredningspåstanden anfører planudvalget i ovennævnte skrivelse af 20. august 1960:

"1. Arealet er, bortset fra den sydligste del omkring "Lille Hjørring" og arealet omkring feriebyen "Skallerup klit", helt uberørt.

Det er af en så storladet og meget særegen karakter, at

det for bevarelsen af hele landskabsbilledet vil være af meget stor værdi, at skrænterne og det nærmeste areal nedenfor og ovenfor skrænten sikres friholdt for bebyggelse.

2. Spørgsmålet kan få særlig aktuel betydning i forbindelse med fastlæggelsen af vestkyststrandvejen, der ved landskabeligt smukke og særprægede arealer søges placeret således, at der bliver den friest mulige udsigt fra vejen.

I forbindelse hermed vil det være af stor værdi, at alle arealer, der ikke er egentlig dyrkede, fredes med offentlig adgang eventuelt som rastepladser. Måske vil det være muligt under sagen at erhverve visse arealer til dette brug.

3. I forbindelse med en udbygning af kystlandet i Skallerup sogn med sommerhusbebyggelse er det ved den samlede planudformning af stor værdi at kunne bevare de smukkeste og mest karakteristiske områder fri for skæmmende bebyggelse til gavn for helheden."

Naturfredningsrådet har i skrivelsen til fredningsnævnet udtalt følgende: "Stenalderhavets kystskrænt, som omfattes af fredningen i hele sit forløb i Skallerup sogn, fremtræder netop på grund af græsningen med alle denne skrænttypes karakteristiske erosionsformer og er således af stor pædagogisk betydning, ganske bortset fra dens storladne landskabelige betydning. Floraen består af spredte, lave havtornkrat, iøvrigt af græsvegetation med bakketidsel og lavtidsel samt en interessant forekomst af lægekoklerare, men er iøvrigt præget af græsning. Klinten gennemskæres i dybe V-formede dale, af Knoldebæk og ved den sydlige sognegrænse af Hunderupbæk. Bækkene er af typen med sumpfladstjerne, tæppegræs og stor vandarve. Man skal pege på det ønskelige i at udvide fredningen landværts langs bækkene

ca. 200 meter længere op i landet.

Da fredningen både har naturhistorisk og navnlig pædagogisk interesse, hvortil kommer landskabets særegne og uberørte karakter, kan naturfredningsrådet meget anbefale fredningen gennemført som forslået, dog eventuelt med en mindre udvidelse op i landet langs de to bække".

Efter rådets henstilling udvidedes fredningspåstanden til at omfatte et areal af matr. nr. 9 f ved Hunderup bæk og et yderligere areal af matr. nr. 7 f ved Knolde bæk.

Danmarks Naturfredningsforening har i skrivelse af 3. november 1960 udtalt, "at man ganske kan tiltræde rådets udtalelse om det ønskelige i, at skrænten bevares fri for bebyggelse og beplantning, og at bækkene sikres mod uddybning og regulering.

Med hensyn til fredningspåstanden bemærkes dog, at den eksisterende bevoksning ikke er naturlig, men er fremkommet som følge af kreaturgræsning og kun kan bevares ved, at denne græsning fortsættes som hidtil. Hvor der er tæt sommerhusbebyggelse neden for skrænten, er det måske tvivlsomt, om ejerne i det lange løb vil ønske at opretholde græsningen, og Danmarks Naturfredningsforening skal under hensyn hertil ikke modsætte sig, at bestemmelsen om bevarelse af plantevæksten erstattes med et simpelt forbud mod opdyrking og beplantning."

Sagen har været behandlet i møder den 6. december 1960 og den 7. marts 1961. Til begge møder var indvarslet alle lodsejere og øvrige interesserede.

Ejernes påstande, erstatningskrav og bemærkninger.

Ejeren af matr. nr. 11 i, 3,0 ha, har forlangt 13.000 kr. i erstatning for fredning som påstået.

Ejeren af matr. nr. 66 f, 66 g, 2,7 ha har krævet 4.000 kr. pr. tønde land og har forbeholdt sig ret til fortsat at tage sand fra arealet, dog ikke fra selve skrænten. Han har anført, at der kan bygges 10 - 12 sommerhuse på arealet ovenfor skrænten. I september 1960 solgte han 1/2 tønde land til sommerhusbebyggelse for 2.000 kr.

Ejerinden af matr. nr. 11 e, 11 h, 11 p, 3,3 ha, har anført, at hun er tilfreds med en erstatning på 6.500 kr.

Ejeren af matr. nr. 36, 46, 47 og 92 a, 1,3 ha, har krævet 15.000 kr. i erstatning og har forbeholdt sig, at knolden umiddelbart ud for hans bygninger undtages for offentlighedens adgang, og at der gives ham tilladelse til her at opføre et mindre lysthus til sig og sin familie. Han har anført, at der kan blive 3 - 4 sommerhusgrunde a 2500 m<sup>2</sup> indenfor området. Han har haft tilbud på en brugt bil af værdi 7.000 kr. for ca. 1 ha iberegnet skræntareal. Ejeren har forbeholdt sig at fortsætte med at tage ler fra arealet, og nævnet har med planudvalgets tiltræden under sagen tilkendegivet ejeren, at han uanset fredningen kunne fortsætte sin lergravning på et nærmere angivet område.

Ejeren af matr. nr. 38, 0,1 ha, har krævet 1.000 kr. i erstatning.

Ejeren af matr. nr. 43, 0,4 ha, har påpeget, at denne grund er yderst velegnet for et sommerhus og har krævet 2.000 kr. i erstatning.

Ejeren af matr. nr. 41 b, 0,5 ha, har krævet 5.000 kr. for fredning af bakken og 2.000 kr. for marken, eller ialt 7.000 kr. Han har påpeget, at der er fin vej til grunden, og har forevist brev fra

en interesseret køber.

Ejeren af matr. nr. 39 a, 14, 31 og 34, 2,1 ha, har krævet 18.000 kr. i erstatning, beregnet efter værdien som sommerhusgrund. Han har anført, at der kan blive 7 - 8 grunde i området, arealets længde nord - syd er ca. 350 m, og der er vejadgange både ovenfor og nedenfor skrænten. En del af arealet er beplantet med grantræer.

Fru Mathilde Pedersen har krævet 3.000 kr. i erstatning for fredning af matr. nr. 20, 0,95 ha.

Frk. Valborg Jensen har erklæret sig enig i, at erstatningen udbetales fru Mathilde Pedersen, mod at hun selv får skøde på grunden, som hun i en lang årrække har betragtet som sin.

Ejeren af matr. nr. 49, 1,0 ha, har krævet fuld erstatning for fredning og har anført, at der kan blive 4 byggegrunde på arealet. Han har haft tilbud om køb af jorden.

Ejeren af matr. nr. 13 a, Emil Christensen, 2,1 ha, har krævet 15.000 kr. i erstatning for fredning inclusive landinspektøromkostninger m.v. Han har fremlagt slutseddél af 18. maj 1960, ifølge hvilken han til et konsortium, bestående af malermester Poul Møller, Ålborg, og tømrermestrene Verner Nielsen og Kjærsgård Christensen, Ålborg, har solgt et 1,6 ha stort areal inden for fredningsområdet for en købesum af 7500 kr. Køberne har ladet en landinspektør udarbejde en udstykningsplan for arealet med 6 grunde a mindst 2500 m<sup>2</sup>. Ifølge slutseddelen bæres udstykningsomkostninger og handelsomkostningerne med halvdelen af sælgeren og halvdelen af køberne.

Som foran nævnt førte denne udstykningssag, der forelagdes fredningsplanudvalget, til rejsning af nærværende fredningssag.

Køberne har givet møde under sagen og har henstillet, at nævnet tillod anbringelse af 6 eller færre huse på det købte areal og

har erklæret sig villige til at underkaste sig nævnets censur for bebyggelse. De har anført, at stedet er beliggende ud for de A/S Feriebyen Skallerup klit tilhørende huse på det flade forland, hvorfor husene ikke vil skæmme landskabet yderligere, navnlig ikke da det er muligt at anbringe husene passende skjult på arealet. Køberne har anført, at de havde påregnet at kunne få husene opført til udlejning allerede i sommeren 1960, Den ene af køberne, malermester Poul Møller, Ålborg, har indtrængende henstillet, at nævnet tillader opførelse af i al fald et hus på grunden og har påpeget, at grunden var købt med bebyggelse for øje, forinden fredningssagen rejstes. Køberne har krævet erstatning, såfremt de ved fredning hindres i at bebygge grunden. De har opgjort deres krav således:

1. Såfremt enhver bebyggelse af grundene nægtes, ønskes arealet bevaret som en samlet parcel, og der stilles krav om følgende erstatning:

Tab af indtægt ved opførelse og salg af 6 huse. (eller evt. udlejning i en sæson) .....	kr. 9.000
Udstyknings- og handelsomkostninger .....	" 1.000
Omkostninger ved møder, kørsel, kontorudgifter m.m. ..	" 1.000
	<hr/>
	kr.11.000
	-----

2. I tilfælde af, at der gives tilladelse til opførelse af 3 huse på 3 dobbeltgrunde:

Tab af indtægt ved opførelse og salg af 3 huse .....	kr. 4.500
Ekstra omkostning ved ny udstykning .....	" 400
	<hr/>
	kr. 4.900
	-----



3. Såfremt der gives tilladelse til opførelse af et hus på de 6 parceller:

Tab af indtægt ved opførelse og salg af 5 huse .....	kr. 7.500
Ekstra omkostning ved ny udstykning .....	" 400
	<hr/>
	kr. 7.900
	<hr/>

Ejeren af matr. nr. 12, 2,7 ha, har krævet 14.000 kr. for fredning som foreslået. Han har anført, at han har været tilbudt 4.000 kr. for en 2500 m<sup>2</sup> stor grund og iøvrigt haft flere henvendelser om køb af grunde. Ejeren har forbeholdt sig at fortsætte med at grave ler til eget brug fra arealet og har oplyst, at han har indledt forhandling med statsministeriet om statens overtagelse af arealet.

Ejeren af matr. nr. 57 a og 74 a, 1 ha, har krævet erstatning for fredning og har anført, at arealet kan udstykkes i 4 sommerhusgrunde, der kan sælges for 5.000 kr. pr. grund. Han har forbeholdt sig at anlægge vej over det fredede med retning mod stranden.

Ejeren af matr. nr. 44 og 56, 0,6 ha, har påpeget, at arealet, der ligger ret højt, er velegnet til to sommerhusgrunde, bedre egnet end nabojorden nordfor.

Ejeren af matr. nr. 68 a, 32 a og 29 a, 1,2 ha, har anført, at grundene her lige ved feriebyen ville være stærkt efterspurgt. En del af jorden er med tilskud af Hedeselskabet beplantet, og ejeren har forpligtet sig overfor Hedeselskabet til at bibeholde og vedligeholde beplantningen. Han har krævet erstatning, svarende til hvad der udbetales de øvrige lodsejere.

A/S Feriebyen Skallerup klit har som ejer af matr. nro. 26 a, 15 b, 25 a, 84 b,<sup>24 a</sup>783 d, 16 am og 16 an, ialt 11,2 ha, oplyst, at be-

styrelsen egentlig var sindet at kræve 3.000 kr. pr. ha for fredningen, men under hensyn til den fordel feriebyen vil få, hvis fredningen gennemføres, vil man alene kræve ca. halvdelen heraf, eller ialt 17.000 kr.

Af matr. nr. 7 d, 2,1 ha, er ca. 1,3 ha beliggende langs vejen til feriebyen ved deklaration af 16/12-1948 pålagt bestemmelse om forbud mod dispositioner, som vil skæmme arealet, herunder bebyggelse, idet nedkørselen til feriebyen ifølge deklarationen skal bevares i naturtilstand. Påtaleberettiget ifølge deklarationen er bestyrelsen for A/S Feriebyen Skallerup klit. For fredning af dette areal, navnlig for gene ved almenhedens færdsel, kræver ejeren 2.000 kr. For fredning af de to slugter i ejendommens nordvestlige side, 0,8 ha, kræver ejeren kr. 1,52 pr. m<sup>2</sup> Ejeren har herved anført, at han i oktober 1960 aftalte salg af en 2500 m<sup>2</sup> stor grund for 3950 kr., således at hver af parterne skulle bære halvdelen af skødeomkostningerne og sælgeren bære relaksationen. Ejeren har til dokumentation for salget fremlagt erklæring, dateret 23/12-1960 og 5/1-1961, underskrevet af parterne. Idet sælgerens tilsvær af omkostninger skønsmæssigt sættes til 150 kr., bliver den reelle indtjening 1,52 kr. pr. m<sup>2</sup>, altså for 0,8 ha, 12.160 kr. Ejeren har herudover krævet et skønsmæssigt anslået beløb af 2.000 kr. i erstatning for forventet ødelæggelse af de nuværende beplantninger som følge af offentlighedens færdsel. Ejeren samlede krav er herefter 16.160 kr. Ejeren, der har antaget advokat til at bistå sig under sagen, har påstået sig tilkendt erstatning for sine udgifter hertil.

Ejerinden af matr. nr. 7 e, 7,1 ha, har efter sin endelige påstand krævet 40.000 kr. i erstatning for fredning som foreslået.

Ejerinden har forevist en i 1953 af landinspektør udarbejdet udstykningsplan omfattende bl.a. det areal, der foreslås fredet. Ejerinden har påpeget, at hun ved fredningsforslagets gennemførelse hindres i salg af 16 grunde a 2500 m<sup>2</sup> og har anført, at arealet, der er tørt med lav grundvandstand, er velegnet til sommerhusbebyggelse, det er beliggende umiddelbart op til feriebyens jorder, og der er vejadgang til arealet fra den asfalterede vej til feriebyen.

Ejerinden er vel opmærksom på, at hun bevarer græsningsretten, men anfører, at denne ikke er af stor værdi, når offentligheden får adgang til arealet.

Ejeren af matr. nre. 81 d, 83 c og 9 f, 6,4 ha, har krævet 36.000 kr. i erstatning for fredning som foreslået.

Samtlige øvrige lodsejere har krævet fuld erstatning, men har ikke nærmere opgjort deres krav eller opgivet noget bestemt beløb.

Fredningsnævnet finder, at stenalderhavets kystskrænt, som den fremtræder i det foreslåede fredningsområde, er overordentlig smuk og særpræget og af stor landskabelig værdi. Skrænten er ikke på noget sted skæmmet af bebyggelse, men rejser sig med sine slugter og knolde uberørt over det flade forland ud mod Vesterhavet. Nævnet er således med Naturfredningsrådet og Danmarks naturfredningsforening enig i, at området såvel af landskabelige som af naturvidenskabelige grunde og af hensyn til befolkningens friluftsliv bør sikres for almenheden. Fredningsnævnet har nøje overvejet, om man burde tillade opførelse af nogle enkelte huse i området, som af nogle ejere ønsket, men har navnlig under hensyn til, at hele området

i forvejen er ubebygget, ikke ment at kunne efterkomme disse krav.

Området vil herefter være at frede som afgrænset på vedhæftede kort og med nedennævnte indhold:

Fredningens indhold.

Arealerne skal bevares i deres nuværende tilstand og må ikke beplantes, planeres, afvandes eller opgraves.

Arealerne må ikke bebygges. Skure, boder, og andre skæmmende indretninger må ikke opsættes, og der må ikke opsættes hegn, bortset fra nødvendige kreaturhegn. Master til nødvendige ledningsanlæg må kun opstilles efter forud indhentet godkendelse af fredningsnævnet.

Vandløbene indenfor området må ikke reguleres, uddybes eller hindres i deres frie løb.

Der tillægges almenheden ret til færdsel til fods og ophold på alle ikke dyrkede arealer. Al færdsel i området sker på eget ansvar og efter fredningsnævnets anvisninger og ordensregler. Camping og båltaending er forbudt.

Arealerne må iøvrigt benyttes som hidtil. Kreaturgræsning, høslet, jagt, fiskeri og indsamling af bær og frugter må fortsat finde sted. De dyrkede arealer må fortsat dyrkes, men nye arealer må ikke indtages til dyrkning. Ejerne må fra arealerne, dog ikke fra selve skrænten, borttage ler, sand og grus til eget brug, og ejeren af matr. nr. 36, 46 og 47 må grave ler langs kommunevejen til niveau med denne i en bredde af 20 m mod nord og til naboskellet mod syd, helt ud til skrænten. Fornødne adgangsveje kan af ejerne anlægges i området efter forud indhentet godkendelse af nævnet. De bestående veje og stier må bibeholdes, og nedskredet jord må fjernes.

Fredningen er ikke til hinder for, at fredningsplanudvalget for Hjørring og Thisted amter i samråd med nævnet uden udgift for ejerne lader anlægge de for almenhedens færdsel fornødne stier og veje i området og lader anbringe stenter eller lignende over hegningerne.

Fredningsplanudvalget kan endvidere uden yderligere erstatning til ejerne indtage et eller flere udyrkede arealer til rasteplass. De eventuelt i den anledning fornødne flytninger af kreaturhegn sker uden udgift for ejerne.

#### ERSTATNINGERNE.

Der er ikke tinglyst byplan for området, og der er ingen klitfredning.

Ved fastsættelsen af erstatning lægger fredningsnævnet særlig vægt på arealernes anvendelighed til sommerhusbyggeri, herunder mulighed for vejadgang, afstand til strandvejene og til kysten, den større eller mindre aktuelle mulighed for salg af sommerhusgrunde. Den stejle skrænt er ikke egnet til bebyggelse, men hvor slugter og skråninger fører op i landet, ville sommerhuse kunne anbringes. En trediedel af mnr. 11 i er fugtig og ikke velegnet til bebyggelse. Den sydvestvendte terrasseformede skråning på mnr. 9 f og 81 d mod Hunderupbæk er særdeles velegnet til sommerhuse, det samme gælder det meste af mnr. 7 e lige syd for feriebyen, dog med undtagelse af godt 1 ha lige omkring Knoldebæk. Ligeledes er udstykningen på matr. nr. 13 a velegnet til sommerhuse. Det samme gælder i alt væsentligt feriebyens areal på 11,2 ha. Ejendommene er iøvrigt i mindre eller større omfang byggeegnede.

Fredningsnævnet tager hensyn til, at ejerne ved fredningen

får udbetalt en samlet erstatning for deres arealer. Endvidere tages hensyn til, at ejerne bevarer græsningsretten. Området henligger i alt væsentligt som græsningsareal. Der findes ikke grundlag for at tilkende lodsejerne advokatombkostninger.

Efter en bedømmelse af samtlige forhold og under hensyntagen til det af lodsejerne anførte og oplyste, fastsætter fredningsnævnet følgende erstatninger til de enkelte ejere:

Matr. nr.	Areal i ha.		Erstatning.
11 b	3,9	kr.	9.000,00
11 i	3,0	"	5.500,00
73 a	3,6	"	10.000,00
66 f, 66 g	2,7	"	11.500,00
11 e, 11 h, 11 p	3,3	"	7.500,00
36, 46, 47, 92 a	1,3	"	6.000,00
38	0,1	"	600,00
43	0,4	"	1.800,00
41 b	0,5	"	2.900,00
39 a, 14, 31, 34	2,1	"	9.200,00
18	0,7	"	2.000,00
20	0,95	"	2.000,00
49	1,0	"	4.000,00
13 a	2,1	"	11.000,00
Samme halve udstyknings- omkostninger.		"	700,00
Malermester P. Møller, halve udstykningsomkostninger		"	700,00
12	2,7	"	<u>13.800,00</u>
Transport		kr.	98.200,00

Matr. nr.	Areal i ha.	Erstatning
Transport		kr. 98.200,00
57 a, 74 a	1,0	" 3.000,00
44, 56	0,6	" 2.300,00
68 a, 32 a, 29 a	1,2	" 1.100,00
28 a, 29 c	1,0	" 1.400,00
26 a, 15 b, 25 a, 84 b, 24 a, 83 d, 16 am, 16 an	11,2	" 20.000,00
7 d	2,1 (heraf 1,3 ha tidligere fredet)"	5.000,00
7 h	0,4	" 1.200,00
7 e	7,1 (heraf 1 ha om- kring bækken uegnet til bebyggelse)	" 30.000,00
7 f	2,1	" 7.500,00
81 d, 83 c, 9 f	6,4 (særdeles velegn. til bebyggelse)	" 35.000,00
		<hr/> ialt kr. 204.700,00

Erstatningerne udbetales de ovenfor anførte ejere, da andre rettighedshavere ikke har givet møde i sagen, dog vil erstatningen for fredning af matr. nr. 20, kr. 2.000, være at deponere med frigørende virkning i et pengeinstitut, jfr. lov nr. 29 af 26. februar 1932, da det ikke er lykkedes at skaffe klarhed med hensyn til ejerforholdet. Ejeren af matr. 7 d, gdr. Søren Houen Sørensen har ved skrivelse af 2/12 1960 bemyndiget advokat B. Halbye, Hirtshals, til at modtage og kvittere for erstatningen. Der ses ikke at være grundlag for at tilkende malermester Møller m.fl. som købere af

parceller af mnr. 13 a erstatning for forventede indtægter ved salg eller udlejning af påtænkte sommerhuse.

Erstatningerne vil være at forrente med 5% årlig fra kendelsens dato.

Da denne fredning findes at være en sag af betydning for hele landet, bestemmes at statskassen udreder 3/4 af erstatningerne med renter og Hjørring amtsfond 1/4.

Nærværende kendelse vil være at tinglyse på de nedenfor anførte ejendomme med prioritet forud for pantegæld."

Konklusionen er sålydende:

"Ejendommene, matr. nr. 11 b, 11 i, 73 a, 66 f, 66 g, 11 p, 11 h, 11 c, 36, 46, 47, 92 a, 38, 43, 41 b, 39 a, 14, 31, 34, 18, 20, 49, 13 a, 12, 57 a, 74 a, 44, 56, 68 a, 32 a, 29 a, 28 a, 29 c, 26 a, 15 b, 25 a, 84 b, 24 a, 83 d, 16 am, 16 an, 7 d, 7 h, 7 f, 7 e, 81 d, 83 c og 9 f, Skallerup præstegård m.m., Skallerup sogn, fredes som ovenfor nærmere bestemt og som afgrænset på vedhæftede kort, ialt ca. 61,45 ha.

I erstatning udbetales de ovenfor anførte beløb, ialt kr. 204.700,00 med renter 5% årlig fra kendelsens dato.

Erstatningerne udredes med 3/4 af statskassen og 1/4 af Hjørring amtsfond."

Kendelsen er i medfør af naturfredningslovens § 19, stk. 3, forelagt Overfredningsnævnet, hvorhos den er påanket af følgende lodsejere: Vognmand Niels Larsen, fru Anna K. M. Klitten, husmand Ejnar Christensen, Emil P. Nielsen, husmand Jens E. Andersen, proprietær Gunnar Gråbæk Frandsen, fru Cathrine Pedersen, gårdejer Søren



Houen Sørensen og fru Mathilde Pedersen.

Hjørring amtsråd har i skrivelse af 6. juni 1961 henstillet til Overfredningsnævnet, at statskassens andel i fredningserstatningen sættes til 9/10.

Fredningsplanudvalget for Hjørring og Thisted amter har i skrivelse af 2. april 1962 meddelt Overfredningsnævnet, at udvalget på vegne af ministeriet for kulturelle anliggender lå i forhandling med ejerne af matr. nr. 12 og 13 a, Anker F. Frost og Emil Christensen, om statens overtagelse af <sup>de</sup> dele af de nævnte matr. numre, der omfattes af fredningsnævnets kendelse. Overfredningsnævnet har derfor udtaget disse arealer af denne sag.

Overfredningsnævnet har den 3. maj 1962 besigtiget de øvrige arealer og forhandlet med de ankende og repræsentanter for Danmarks Naturfredningsforening, fredningsplanudvalget for Hjørring og Thisted amter samt Skallerup sogneråd. Overfredningsnævnet har endvidere den 28. september 1962 besigtiget de arealer langs Knolde bæk, der under sagens behandling for Overfredningsnævnet er inddraget under fredningen.

Under åstedsmødet den 3. maj 1962 meddelte advokat B. Halbye, at hans klient, gårdejer Søren Houen Sørensen frafaldt sin anke.

Da Overfredningsnævnet kan tiltræde, at Stenalderhavets kystskrænt i Skallerup sogn bør fredes, har man besluttet at stadfæste fredningsnævnets kendelse med de i det følgende omtalte ændringer:

#### Vedrørende fredningens indhold og omfang.

Fredningskendelsens bestemmelse om, at kreaturgræsning fortsat kan finde sted, giver ikke ret til tyrehold på de fredede arealer.

Fredningskendelsens bestemmelse side 14, hvorefter fredningsplanudvalget uden yderligere ørstatning til ejerne kan indtage et eller flere udyrkede arealer til rastepladser, udgår og erstattes med følgende bestemmelse:

"Fredningen er ikke til hinder for anlæggelse af rastepladser".

Bestemmelsen om lergravning på matr. nr. 36, 46 og 47 ændres således:

..... "ejereren af matr. nr. 36, 46 og 47 må grave ler langs kommunevejen til niveau med denhe i en bredde af 50 m mod nord og til naboskellet mod syd, helt ud til skrænten."

Grænsen for de fredede arealer på matr. nr. 32 a, 29 a og 29 c ændres således, at den - som på naboarealerne - forløber 40 m fra skræntens fod.

Den fredede del af A/S Feriebyen "Skallerup Klit"s areal udvides, således at det tillige omfatter arealet på begge sider af Knolde bæk helt ud til kysten. De dermed under fredningen inddragne arealer omfatter matr. numrene 16 o, 16 p, 16 z, 16 æ, 16 ad og 16 ao samt dele af matr. numrene 16 c, 16 am og 16 an.

#### Vedrørende erstatningerne.

Overfredningsnævnet har opnået mindelig overenskomst med nedenævnte ejere om erstatningens størrelse:

Ejnar Christensen .....	8.000 kr.
Emil P. Nielsen .....	5.000 "
Gunnar Gråbæk Frandsen .....	2.000 "
Cathrine Pedersen .....	2.000 "
Mathilde Pedersen .....	40.000 " .

Med ejeren af matr. nr. 11 p, 11 h og 11 e, fru Anna K. M. Klitten er der endvidere opnået mindelig overenskomst om, at staten overtager hele matr. nr. 11 p og tillige restejendommen med undtagelse af beboelseshuset med udhuse og et areal rundt om bebyggelsen på ca. 1 td. land for en sum af 18.000 kr. Det af staten overtagne areal inddrages i sin helhed under fredningen.

I anledning af udvidelsen af den fredede del af A/S Feriebyen "Skallerup Klit"s ejendom er der opnået enighed om erstatningens forhøjelse til 21.000 kr.

Med de ankende ejere, Niels Larsen og Jens E. Andersen, kunne ikke opnås mindelig overenskomst, og spørgsmålet om deres erstatningskrav er herefter i medfør af naturfredningslovens § 20 forelagt taksationskommissionen. Da Overfredningsnævnet fandt, at den gårdejer Johannes Nielsen, "Knudsminde", Sønderlev, ved fredningsnævnskendelsen tilkendte erstatning var for høj i forhold til det almindelige erstatningsniveau, og da gårdejer Nielsen ikke har kunnet acceptere en af Overfredningsnævnet foreslået lavere erstatning, er også dette spørgsmål forelagt taksationskommissionen. Denne har fastlagt følgende erstatninger:

Niels Larsen .....	12.500 kr.
Jens E. Andersen .....	3.500 "
Johs. Nielsen .....	2.100 "

Vedrørende erstatningens fordeling.

Overfredningsnævnet har besluttet, at erstatningsudgiften fordeles med 9/10 til statskassen og 1/10 til Hjørring amtsfond og de i amtet beliggende købstæder.

Et kort, nr. HJ 126, der viser det fredede areal, der omfat-

ter ca. 61 ha, er vedhæftet nærværende kendelse.

T h i b e s t e m m e s :

Den af fredningsnævnet for Hjørring amtsrådsreds den 31. maj 1961 afsagte kendelse vedrørende fredning af Stenalderhavets kystskrænt i Skallerup sogn stadfæstes i det omfang, den er optaget til behandling under denne sag, med de af det foranstående følgende ændringer, herunder statens overtagelse af fru Anna Klitten's ejendom i det foran angivne omfang.

I erstatning udbetales:

Arnold Krogsgaard, Haugaard, Nr. Harritslev pr. Sønderlev .....	9.000 kr.
Anders Andersen, Hørhøjgaard, Skallerup pr. Sønderlev .....	5.500 "
Julius Nielsen, Klitten, Skallerup pr. Sønderlev .....	10.000 "
Niels Larsen, Klitlund, Skallerup klit pr. Sønderlev .....	12.500 "
Fru Anna Klitten, Skallerup pr. Sønderlev .....	18.000 "
Ejnar Christensen, Klitten, Skallerup pr. Sønderlev .....	8.000 "
Christian Sørensen, Klitten, Skallerup pr. Sønderlev .....	600 "
Svend Aage Jensen, Klitten, Skallerup pr. Sønderlev .....	1.800 "
Emil P. Nielsen, Klitten, Skallerup pr. Sønderlev .....	5.000 "

Peder Sørensen, Klitten, Skallerup pr. Sønderlev .....	9.200 "
Valborg J. Jensen, Skallerup pr. Sønderlev .....	2.000 "
Hilbert Larsen, Klitten, Skallerup pr. Sønderlev .....	4.000 "
Malermester Poul Møller, Aalborg .....	700 "
Jens E. Andersen, Klitten, Skallerup pr. Sønderlev .....	3.500 "
Johannes Nielsen, "Knudsminde", Sønderlev .....	2.100 "
Gunnar Gråbæk Frandsen, Jonstrup pr. Hjørring .....	2.000 "
Cathrine Pedersen, Harritslevgaard, pr. Hjørring .....	2.000 "
A/S Feriebyen "Skallerup Klit" pr. Sønderlev .....	21.000 "
Søren Houen Sørensen, Skallerup pr. Sønderlev .....	5.000 "
Chr. Jørgensen, Ilbro pr. Hjørring .....	1.200 "
Ernst Boe, Hjørring .....	7.500 "
Mathilde Pedersen, Vennebjerg pr. Lønstrup .....	40.000 "
Chr. Schjøtt, Kirkensgaard, Sønderlev .....	35.000 "
Erstatning for matr. nr. 20 .....	2.000 "
vil være at deponere med frigivende virkning i et pengeinstitut, jfr. lov	

nr. 29 af 16. februar 1932.

Erstatningsbeløbet kr. 207.600,- med renter 5% fra den 31. maj 1961 udredes med 9/10 af statskassen og 1/10 af Hjørring amtsfond og de i amtsråds kredsen beliggende købstæder i henhold til den senest offentliggjorte folketælling.

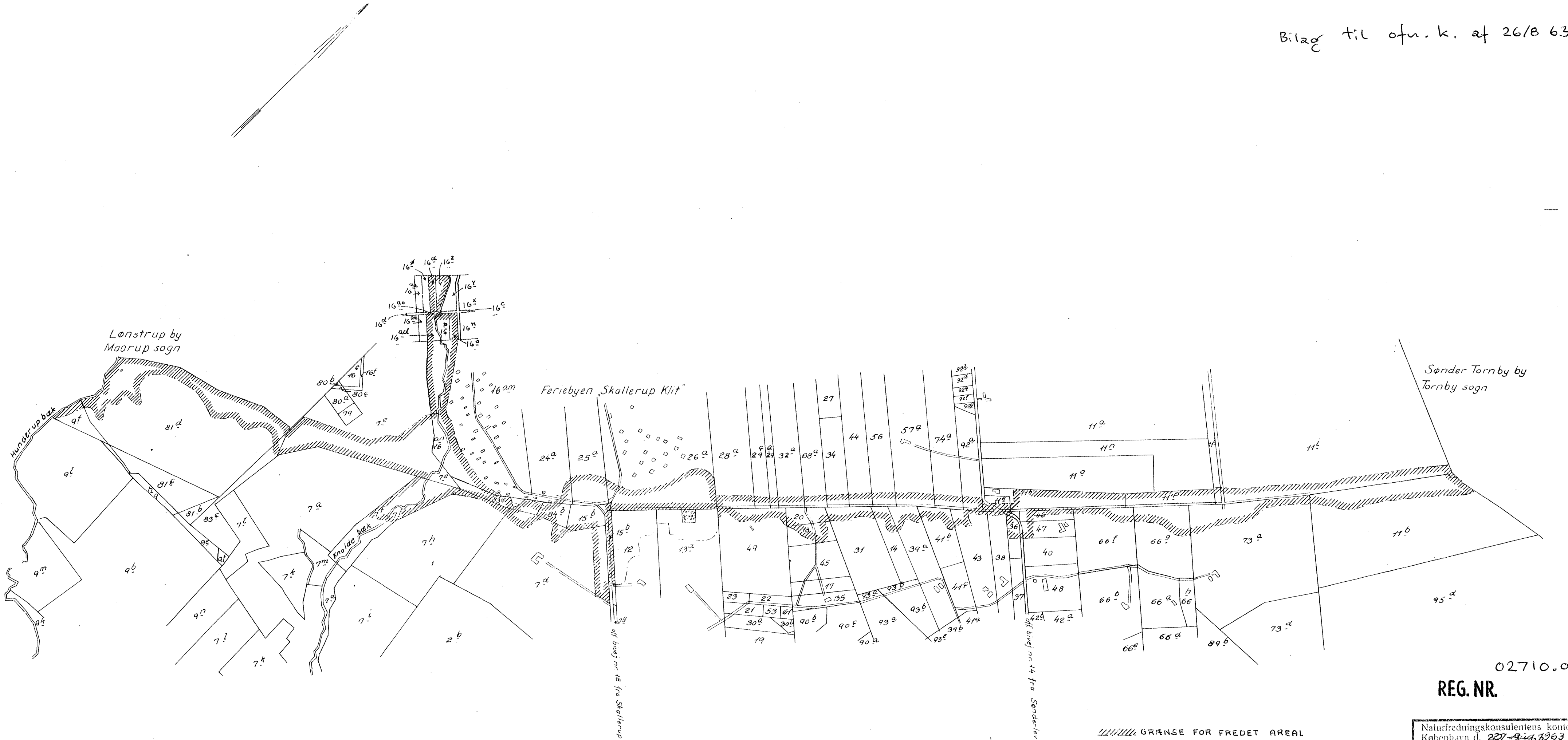
Nærværende kendelse tinglyses som adkomst for staten på matr. nr. 11 p og som byrde på matr. nr. 11 h og 11 e, indtil udstykning i henhold til ovenstående bestemmelser er foretaget.

Udskriftens rigtighed

bekræftes:

*Hans Petersen*

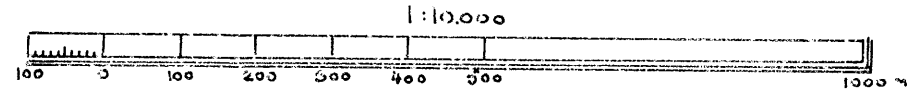
Kaas-Petersen.



02710.000

REG. NR.

GRÆNSE FOR FREDT AREAL



Naturfredningskonsulentens kontor  
 København d. 22/8 1963  
 By: SKALLERUP PRÆSTEGÅRD  
 Sogn: SKALLERUP  
 Plan nr. HJ. 126

FREDNINGSNÆVNET>



citater : Of kundt af 26/8-1963  
- 1 - 2710

Året 1961 den 31. maj afsagde fredningsnævnet for Hjørring  
amtsrådskreds i

F.s. 616/1960: Fredning af stenalderhavets kyst-  
skrænt i Skallerup sogn,

sålydende

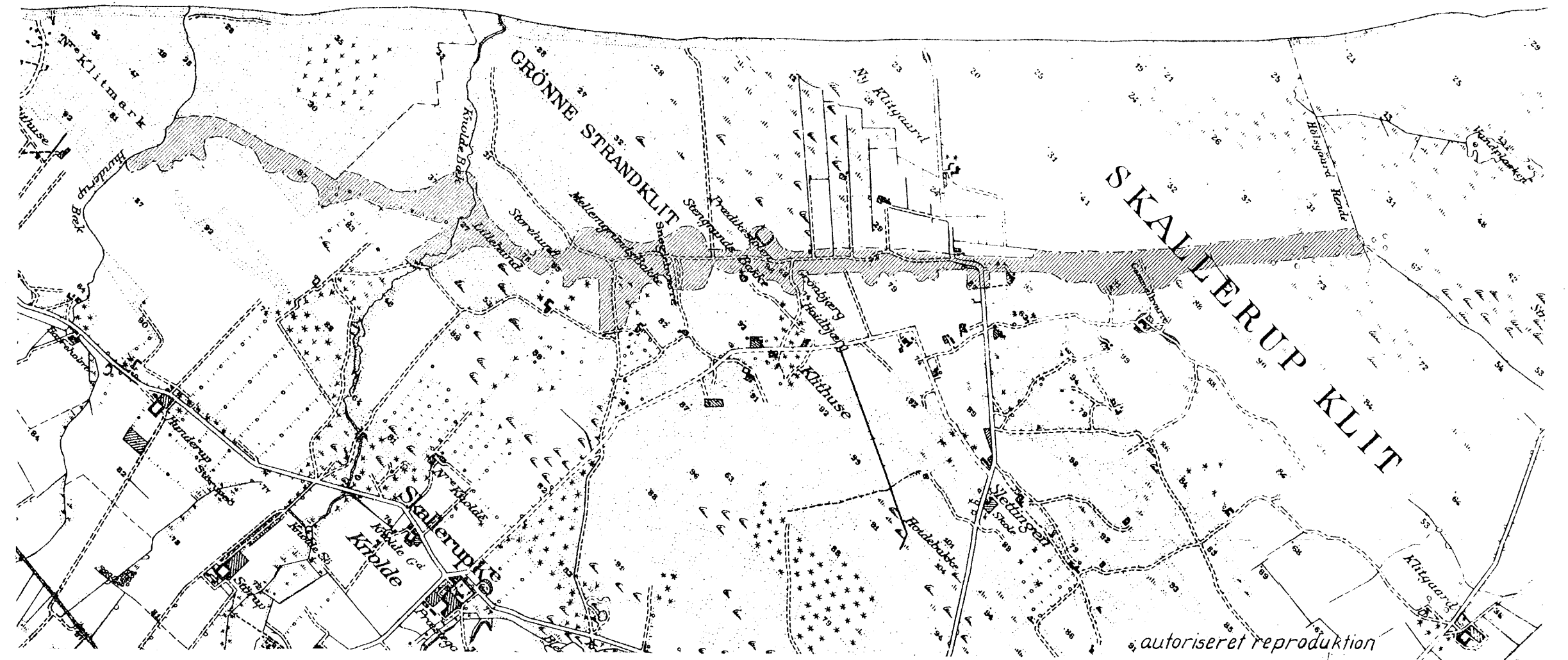
k e n d e l s e :

Ved skrivelse af 20. august 1960 indbragte fredningsplanud-  
valget for Hjørring og Thisted amter i medfør af § 38, jfr. § 1 i  
lovbekendtgørelse nr. 106 af 21. marts 1959 om naturfredning for  
fredningsnævnet spørgsmålet om fredning af Lien, stenalderhavets  
kystskrænt, ved vestkysten i Skallerup sogn, Vennebjerg herred.

Det foreslåede fredningsområde, ialt ca. 61,4 ha, omfatter  
kystskrænten i dens hele længde i Skallerup sogn og afgrænses mod  
nord af Hølsgård rende, der danner grænsen mod Tornby sogn, og  
mod syd af Hunderup bæk, der danner grænsen mod Mårup sogn, ialt  
en strækning på ca. 5 km. Området er af varierende udstrækning  
øst - vest, idet grænsen er lagt efter terrænet og således, at  
området foruden selve skrænten omfatter en bræmme af det flade  
forland og et areal ovenfor skrænten.

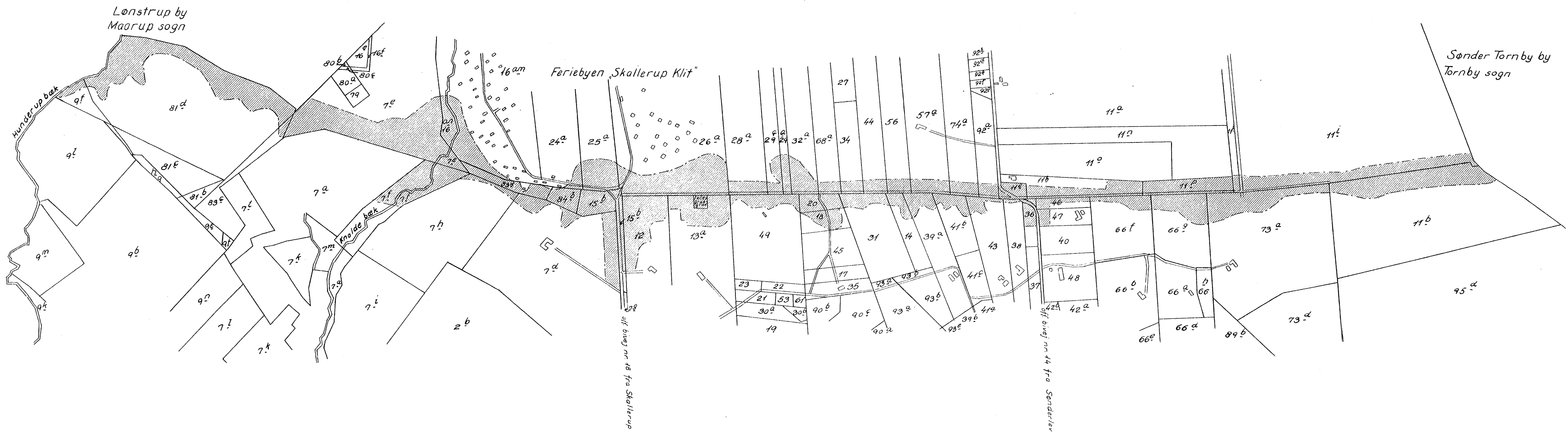
De enkelte arealer og matr. numre er følgende, alle af  
Skallerup præstegård m.m., Skallerup sogn:

Matr. nr.	Ejer.	Areal.
11b	Kr. Arnold Krogsgård, Haugård, Nr. Harritslev pr. Sønderlev,	3,9 ha
11i	Anders Andersen, Hørhøjgård, Skallerup pr. Sønderlev,	3,0 "
73a	Julius Nielsen, Klitten, Skallerup pr. Sønderlev,	3,6 "
66f, 66g.	Vognmand Nils Larsen, Klitlund, Skallerup klit, pr. Sønderlev,	<u>2,7 "</u> 13,2 ha



Det fredede areal, iflg. fredningsnavnskendelsen af maj 1961, er skraveret med lilla.

autoriseret reproduction



Terræn af  
Skallerup Præstegaard m.m.  
Skallerup sogn  
Vennebjerg herred  
Hjørring amt

Bilag til kendelse  
af 31/5 1961

Udfærdiget i april 1961 af

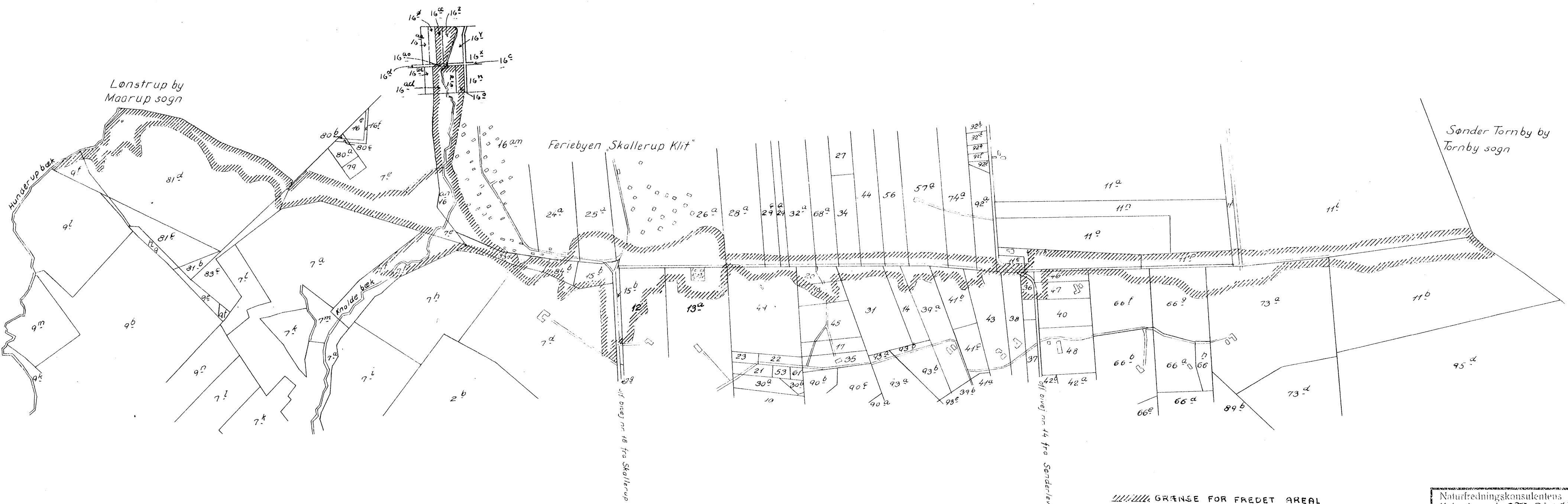
*[Signature]*  
Landinspektør

REG. NR. 2710.000

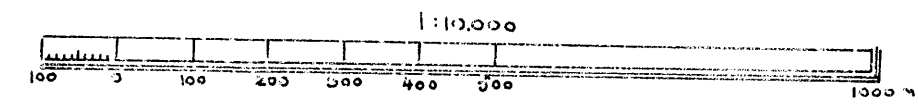
KORT>

REG. NR. 2710.000

Bilag til ofu. k. af  
25/11 1963



GRÆNSE FOR FREDET AREAL



Naturfredningskonsulentens kontor  
 København d. 22/11 1963  
 By: SKALLERUP PRÆSTEGÅRD  
 Sogn: SKALLERUP  
 Plan nr. HJ. 126a.

DISPENSATIONER>

## **Afgørelser - Reg. nr.:**

Herunder ses afgørelser i dispensationssager for denne fredning

Miljøministeriet  
Fredningsstyrelsen  
Amaliegade 13  
1256 København K.

Nævnet har d.d. tilskrevet I/S Birk & Boe, Hjørring, således:

Ved skrivelse af 8. juli 1982, jr. nr. 81119, har fredningsnævnet modtaget projekt til kystsikring ved Knolde bæk's udløb i Vesterhavet.

Arealet omkring Knolde bæk er omfattet af overfredningsnævnets kendelse af 26. august 1963 vedrørende Lienfredningen.

Efter at fredningsnævnet har foretaget besigtigelse af Knolde bæk har I/S Birk & Boe fremsendt supplerende materialer vedrørende kystsikringen.

Det nu ændrede projekt er efter det oplyste godkendt af overklitfoged Hans Esbjørn og den lokale sandflugtskommission.

Da fredningsnævnet finder, at den ønskede kystsikring ikke er i strid med formålet med fredningen af arealer ved Knolde bæk, meddeler fredningsnævnet i medfør af naturfredningslovens § 34 tilladelse til, at der ved Knolde bæk's udløb i Vesterhavet foretages kystsikring i overensstemmelse med det fremsendte endelige projekt.

Afgørelsen kan efter naturfredningslovens § 58 indbringes for overfredningsnævnet, Amaliegade 7, 1256 København K. af bl. a. ansøgeren og forskellige myndigheder.

Klagefristen er 4 uger fra modtagelsen af denne meddelelse.

Tilladelsen kan ikke udnyttes før udløbet af klagefristen. Er klage iværksat, kan tilladelsen ikke udnyttes, medmindre den oprettholdes af overfredningsnævnet.

Nærværende tilladelse bortfalder, såfremt den ikke udnyttes inden 5 år fra dato.

Genpart af denne skrivelse er sendt til Amtsfredningskontoret, Nordjyllands amtskommune, Fredningsstyrelsen, Danmarks Naturfredningsforening, Hjørring kommune.

P. n. v.

P. Holm-Christiansen

for  
 Nordjyllands amts nordlige fredningskreds  
 Banegårdspladsen 4, 9700 Brønderslev  
 Telf. 08 - 820388

Brønderslev, den 30. august 1985

Fs. 138/85

Miljøministeriet  
 Fredningsstyrelsen  
 Amaliegade 13  
1256 København K.

Nævnet har d.d. tilskrevet ingeniør- og planlægningsfirmaet Birk & Boe A/S, 9800 Hjørring, således:

Ved skrivelse af 7. juni 1985, j. nr. 8461, har firmaet Birk & Boe A/S på Feriebyen Skallerup Klits vegne ansøgt om godkendelse af skitseprojekt til sikring af kysten ud for feriebyens renseanlæg.

Projektet omfatter 4 høfder af ca. 70 m længde, anlagt med 200 m's mellemrum vinkelret på kystlinien. Høfderne er ført ind til bestående klitfod, og den ene høfde indeholder en rørlægning af Knolde bæk, som modtager spildevand fra renseanlægget.

Knolde bæk og omgivelser er omfattet af overfredningsnævnets kendelse af 26. august 1963.

Fredningsnævnet skal herved meddele tilladelse til det fremsendte projekt, jfr. naturfredningslovens § 34.

Afgørelsen kan efter naturfredningslovens § 58 indbringes for overfredningsnævnet, Amaliegade 7, 1256 København K. af bl. a. ansøgeren og forskellige myndigheder.

Klagefristen er 4 uger fra modtagelsen af denne meddelelse.

Tilladelsen kan ikke udnyttes før udløbet af klagefristen.

Såfremt en klage er indgivet, må nævnets tilladelse ikke udnyttes, førend sagen er færdigbehandlet af overfredningsnævnet.

Tilladelsen bortfalder, hvis den ikke er udnyttes inden 5 år fra dato.

Genpart af denne skrivelse er sendt til Amtsfredningskontoret, j. nr. 8-70-52-3/11-4-85, Amtsarkitektkontoret, Fredningsstyrelsen, Danmarks Naturfredningsforening, Hjørring kommune, Nordjyllands statsskovdistrikt, j. nr. 148.

nr. 1303/14-40.

P. n. v.  
 P. Holm-Christiansen

# KOPI

Birk & Boe A/S  
Nørrebro 11,  
9800 Hjørring.

Den 14. jan. 1991.  
FS 17/90.

Ved skrivelse af 6. april 1990 med bilag har De på vegne Feriebyen Skallerup Klit søgt om tilladelse til etablering af et nyt renseanlæg, der forudsætter dispensation fra Overfredningsnævnets kendelse af 26. august 1963 vedrørende fredning af Stenalderhavets kystskrænt i Skallerup sogn.

Jeg skal herved meddele, at et enigt fredningsnævn ved skriftlig votering har besluttet for sit vedkommende i medfør af naturfredningslovens § 34 at meddele tilladelse til projektets gennemførelse på betingelse af, at udledningsspunktet placeres havværts Svinkløvvej, og at terrænet over den nye afløbsledning reetableres ved beklædning med eksisterende vegetation. //

Det tilføjes, at den nødvendige tilladelse efter naturfredningslovens § 43 skal meddeles af amtet.

Fredningsnævnets afgørelse kan påklages til Overfredningsnævnet af blandt andre ansøgeren, amtskommunen, kommunen og Danmarks Naturfredningsforening. Klagefristen er 4 uger fra den dag, afgørelsen er meddelt den pågældende. Tilladelsen må ikke udnyttes før klagefristens udløb. Er klage indgivet, må tilladelsen ikke udnyttes, medmindre den opretholdes af Overfredningsnævnet.

Tilladelsen bortfalder, hvis den ikke udnyttes inden 5 år fra dato.

Der henvises til Deres j.nr. 89195.

Med venlig hilsen

Munk-Petersen.

Miljøministeriet, J. nr. SN

121114-001  
21 JAN 1991

Akt nr. SG.

WS



FREDNINGSNÆVNET FOR NORDJYLLANDS AMT,  
GL.TORV 6, 9000 AALBORG  
TELEFON 98 12 71 11.

Aalborg, den 11. maj 1994.

Hjørring kommune,  
Nørregade 2,  
9800 Hjørring.

Vedr. FS 23/1994: Opførelse af korttavle på matr.nr. 11 bm Skallerup Præstegård.  
(Deres j.nr. 05.13.01G01).

Under henvisning til Deres skrivelse af 7. april 1994 skal herved meddeles, at nævnet kan godkende, at der ved rasteplassen opstilles en korttavle i overensstemmelse med de fremsendte kort og tegninger.

Ved sin afgørelse har nævnet i medfør af naturbeskyttelseslovens paragraf 50, stk. 1, meddelt dispensation fra Overfredningsnævnets kendelse af 26/8 1963.

Nævnets afgørelse kan inden 4 uger indbringes for Naturklagenævnet, og tilladelsen må ikke udnyttes inden klagefristens udløb. Rettidig klage har opsættende virkning. Tilladelsen bortfalder, hvis den ikke er udnyttet inden 3 år. Klage skal indgives skriftligt til fredningsnævnet.

Sortsøe Jensen

Miljøministeriet, J. nr. SN 1211/14000

16 MAJ 1994

Akt. nr.

107

Hjørring Kommune  
att. ingeniør Mogens Uffe Christensen  
Nørregade 2  
9800 Hjørring

Aalborg, den 27. november 2007

**FS 42/2007 - Vedr. befæstning af Grønne Klitvej/Midsommervej.**

---

Den 30. august 2007 har De fremsendt en ansøgning fra Grundejerforeningen Nørlev Strand om udbedring af belægningen på Grønne Klitvej-Midsommervej i form af afretning af den eksisterende vejbelægning, pålægning af skærver og asfaltbitumen og udlægning af grå, knust granit som overflade.

Grønne Klitvej er omfattet af Overfredningsnævnets kendelse af 26. august 1963 om fredning af stenalderhavets kystskrænt i Skallerup, der ikke er til hinder for at fredningsplanudvalget efter samråd med fredningsnævnet anlægger veje til almenhedens færdsel.

Sagen har været forelagt Miljøcenter Aalborg. Det fremgår af udtalelsen herfra, at Grønne Klitvejs placering i dag er en anden end den der fremgår af fredningskortet uden at der kan findes godkendelser af dette. Ændringerne skulle være sket i 1982-84.

Sagen er behandlet efter forretningsordenens § 10, stk. 5

Under hensyn til at vejens nuværende forløb har eksisteret i 25 år, godkender nævnet i henhold til kendelsen det nuværende forløb, der fremgår af kortbilag til sagen.

Ændringer af vejens belægning kræver ikke nævnets tilladelse, idet det forudsættes, at der ikke sker terrænændringer og at der ikke opsættes skiltning eller lignende.

Klage over afgørelsen kan inden 4 uger indbringes for Naturklagenævnet. Skriftlig klage fremsendes til fredningsnævnet til videre foranstaltning.

Tilladelsen må ikke udnyttes inden klagefristens udløb og bortfalder, såfremt den ikke udnyttes inden 3 år.

Det er en betingelse for Naturklagenævnets behandling af en klage, at der indbetales et gebyr på 500 kr. Naturklagenævnet vil opkræve gebyret, når

BLS-121-00227

klagen er modtaget fra fredningsnævnet og behandlingen af klagen bliver først påbegyndt, når gebyret er modtaget. Gebyret bliver tilbagebetalt, hvis der gives medhold i klagen.

Sortsøe Jensen

Kopi sendt til:

1. Per Therkildsen
2. Jørgen Stubgaard
3. Miljøcenter Aalborg, att. Nils Schou, j.nr. 412-00049
4. Danmarks Naturfredningsforening, København
5. Danmarks Naturfredningsforening, att. Jørgen Jørgensen
6. Skov- og Naturstyrelsen
7. Nordjyllands Statsskovdistrikt

Fredningsnævnet for Nordjylland  
Nordlige del, Badehusvej 17,  
9000 Aalborg, tlf. 96307000

SCANNET

Aalborg den 22. november 2010

27/10  
Modtaget i  
By- og Landskabsstyrelsen  
24 NOV. 2010

By- og Landskabsstyrelsen  
Haraldsgade 53  
2100 København Ø.

FS 50/2010 - dokumentnr. 10/00150-22 lovliggørelse af kystbeskyttelse ud  
for Grønne Strand

---

Vedlagt fremsendes fredningsnævnets afgørelse af dags dato i ovennævnte  
sag.

Klagevejledningen fremgår af afgørelsen.

  
Sortsøe Jensen

B25-121-00227  
2

Fredningsnævnet for Nordjylland,  
Nordlige del,  
Badehusvej 17, 9000 Aalborg,  
Telefon 96 30 70 00

Kystdirektoratet  
Højbovej lensvej 62  
9440 Aabybro

Aalborg, den 22. november 2010

FS 50/2010 - dokumentnr. 10/00150-22 lovliggørelse af kystbeskyttelse ud  
for Grønne Strand

---

Direktoratet har ved skrivelse af 14. oktober 2010 forelagt fredningsnævnet i høring en ansøgning fra grundejerforeningen "Grønne Klit" om tilladelse til at skubbe en "ralpude" på stranden op mod klitfoden for at skabe passage langs kysten over en sanddækket strandbred.

Arealet der berøres er omfattet af Overfredningsnævnets kendelse af 26. august 1963 vedrørende stenalderhavets kystskrænt i Skallerup sogn for så vidt angår de tidligere matr.nr. 16æ og 16z Skallerup Præstegård, Skallerup, der nu er inddraget under matr.nr. 26a smst.

Da fredningens hovedmål har været at beskytte kystskrænten og da det ansøgte alene har til formål at flytte et overfladisk lag af småsten, men ikke berører kystskrænten samt da lignende operationer tidligere efter statsskovvæsnets tilladelse er foretaget uden at dette har fået følger for kystskrænten, har nævnet ingen indvendinger mod det ansøgte.

Sagen er behandlet efter forretningsordenens § 10, stk. 5.

Tilladelsen er truffet i medfør af naturbeskyttelseslovens 50, stk. 1 kan inden 4 uger påklages til Naturklagenævnet. Skriftlig klage fremsendes til fredningsnævnet til videre foranstaltning.

Det er en betingelse for Naturklagenævnets behandling af en klage, at der indbetales et gebyr på 500 kr. Naturklagenævnet vil opkræve gebyret, når klagen er modtaget fra fredningsnævnet og behandlingen af klagen bliver først påbegyndt, når gebyret er modtaget.

Gebyret bliver tilbagebetalt, hvis der gives medhold i klagen.

En tilladelse må ikke udnyttes inden klagefristens udløb og bortfalder, såfremt den ikke udnyttes inden 3 år.

Sortsøe Jensen

Kopi er fremsendt til :

1. Jonna Petersen,
2. Jørgen Stubgaard
3. Miljøcenter Aalborg, att. Nils Schou,
4. Danmarks Naturfredningsforening, København,
5. Danmarks Naturfredningsforening v/Jørgen Jørgensen
6. By- og Landskabsstyrelsen,
7. Hjørring kommune
8. Friluftsrådet
9. Grundejerforeningen "Grønne Klit"

Fredningsnævnet for Nordjylland, nordlig del,  
Badehusvej 17, 9000 Aalborg,  
telefon 3025 5459  
mail:nordjyllandnord@fredningsnaevn.dk

## Hjørring Kommune

Den 10. april 2023

### **FN-NJN-19-2022: Molokker ved Skallerup.**

Fredningsnævnet har den 24. marts 2022 fra Grundejerforeningen Nørlev Strand v/ Kim Jakobsen modtaget ansøgning om tilladelse til at opsætte 4 molokker på matr.nr. 26a Skallerup Præstegård, Skallerup, der ejes af Skallerup Seaside Resort, der har meddelt samtykke til det ansøgte.

Fredningsnævnet har besigtiget arealerne den 15. juni 2022 og besluttede da at udsætte sagen på indhentelse af yderligere oplysninger. Fredningsnævnet har efter modtagelse af yderligere materiale den 27. marts 2023 foretaget ny besigtigelse af arealerne.

#### Sagens baggrund

Arealerne er omfattet af Overfredningsnævnets afgørelse af 26. august 1963 om fredning af arealer ved Lien, stenalderhavets kystskrænt, der er en tilstandsfredning med en bestemmelse om, at der ikke må opsættes skure, boder og andre skæmmende indretninger.



Ovenfor er vist placeringen af det ansøgte.

Friluftsrådet har i en mail af 9. juni 2022 anført følgende:

”...

Generelt er det Friluftsrådet holdning at der ikke skal laves installationer i fredede områder. Hjørring Kommune og grundejerforeningen bør lave en stor indsats for at finde et område uden for fredningen hvor disse 4. molokker kan nedgraves. Eller et sted hvor de kan stå synlige og ikke være placeret i fredningen. Det vil være ønskeligt om grundejerforeningen kan finde en placering på et fælles areal uden for fredningen. Hvis dette ikke er muligt, bør der placeres affaldscontainere ved hvert Sommerhus.

Det bør bemærkes at formålet med fredningen er en landskabsfredning, naturvidenskabelig og rekreativ fredning. Derfor bør der ikke graves i området.

...”

Danmarks Naturfredningsforening har i mail af 11. oktober 2022 anført:

”...

DN anerkender behovet for at forenkle arbejdet med indsamlingen af affald, vi er også enige i at en minimering af kørsel i området er gavnligt.

Men vores holdning er også at tage vare på beskyttede §3 områder, og vi vil anbefale at undersøge mulighederne for placering af Molokkerne udenfor området. Vi vedhæfter et kortbilag med forslag for en mulig løsning

...”

Hjørring Kommune har i mail af 6. december 2022 om Natura 2000 og habitatforhold oplyst:

”...

#### International naturbeskyttelse

- Natura 2000

Nærmeste Natura 2000-område er Kærsgård Strand, Vandplasken og Liver Å ca. 2,4 km væk. Området er udpeget for at beskytte en række naturtyper og arter særligt naturtypen rigkær samt de mosaikagtige forekomster af klitnaturtyper. Det vurderes at placeringen af en nedgravet affaldsløsning ikke vil have en væsentlig negativ påvirkning af naturtyper eller arter på udpegningsgrundlaget grundet afstanden og projektets begrænsede størrelse.

- Habitatdirektivets bilag IV

Hjørring Kommune har ingen konkret viden om fund af bilag VI-arter på arealet. Overdrev kan dog være potentielt levested for markfirben. Nærmeste fund af markfirben er ca. 2,7 km nord for den ønskede placering af den nedgravede affaldsløsning. Den konkrete lokalitet vurderes dog ikke som egnet levested for markfirben, da den arealet er bevokset med høje, tætte græsser og markfirben er tilknyttet åbne, varme, solrige lokaliteter. Hjørring Kommune vurderer som følge af ovenstående at den ansøgte aktivitet ikke vil have en væsentlig negativ påvirkning på bilag IV-arten markfirben og dens levesteder

...”

I samme mail har Hjørring Kommune om den ansøgte løsning anført følgende:

”...

Overgangen til affaldssortering i sommerhusområder kommer samtidig med et krav om forbedret arbejdsmiljø for skraldemændene.

Det betyder at der skal vælges mellem enten nedgravede fællesløsninger på centrale placeringer, eller minimum to containere ud for hvert hus. Det er ikke muligt at fastholde den nuværende renovation med én skraldespand ved huset. I forbindelse med valg af løsning tages der hensyn til områdets natur,



samt vejenes beskaffenhed, herunder mulighederne for etablering af vendepladser. Der skal ligeledes tages hensyn til at adgangen til en fællesløsning, skal være inden for en rimelig gåafstand.

Grundejerforeningen Nørlev Strand har valgt at arbejde med nedgravede løsninger. På den måde undgår man at påvirke landskabet med et stort antal containere, der ellers vil blive placeret langs vejene. Denne løsning vil æstetisk være uhensigtsmæssigt, og den vil skæmme landskab og natur.

Grundejerforeningen har sammen med Hjørring Kommune vurderet mulighederne for placering af de nedgravede løsninger. Ud over ved Midsommervej/Grønne Klitvej er der valgt yderligere 3 placeringer på fællesarealer indenfor grundejerforeningens område, men udenfor Lien fredningen. Løsningen indenfor fredningen placeres delvis i det eksisterende vejudlæg.

...

En nedgravet affaldsløsning etableres som 3 sammenhængende moduler. Modulerne graves 1,7 meter i jorden og den synlige del over jorden måler 1,0 meter i højden, 5,1 meter i længden og 1,7 meter i bredden. Den eksisterende vej udvides med et ca. 1,5 meters vigespor ved den nedgravede affaldsløsning. Se bilag 2 for billeder af tilsvarende løsning. Hjørring Kommune er villig til at etablere afskærmning omkring den nedgravede affaldsløsning som f.eks. beplantning med hjemmehørende karakteristiske arter, hvis Fredningsnævnet vurderer det nødvendigt.

...

Den ansøgte aktivitet er i strid med fredningskendelsens bestemmelser om placering af bebyggelse og det vil være hensigtsmæssigt at den nedgravede løsning placeres udenfor fredningen.

Hjørring Kommune har imidlertid siden Fredningsnævnets besigtigelse den 15. juni 2022 forsøgt at finde en placering til den nedgravede affaldsløsning udenfor fredningen, men det er ikke lykket at lave en aftale med de private grundejere, hvorfor der forsat ansøges om placering indenfor fredningen. ...”

#### Fredningsnævnets behandling af sagen

Fredningsnævnet har behandlet sagen på et møde med besigtigelse den 27. marts 2023. (Tidligere møde den 15. juni 2022). I besigtigelsen deltog fredningsnævnet ved formanden, dommer Niels Bjerre, det ministerielt udpegede medlem (suppleant) Paul Rode Andersen og det kommunalt udpegede medlem Annette Jensen. For Hjørring Kommune mødte Henrik Lykkegaard og Klaus Nielsen. For Grundejerforeningen Nørlev Strand mødte Gert Frolund Pedersen. For Friluftsrådet mødte Thomas Jensen. For Danmarks Naturfredningsforening mødte Arnold Simonsen. For Skallerup Seaside Resort mødte Jørgen Høll.

Henrik Lykkegaard, Hjørring Kommune, oplyste, at de individuelle skraldespande ved hvert sommerhus vil blive fjernet, hvis der sker etablering af de 3 sammenhængende moduler. Der er i området i alt 3 stationer. Der vil fra vejen blive 4,5 m til molokkernes bagkant. Man kunne også placere de omhandlede moduler på fællesarealer indenfor grundejerforeningens område, men udenfor Lien fredningen, men dette indebærer, at man i forbindelse med aflevering af affald opfordrer de enkelte sommerhusbeboere til at køre ind i området. Den foreslåede løsning med en placering i udkanten af fredningen må derfor foretrækkes.

Henrik Lykkegaard oplyste, at afgravet jord vil blive placeret ved molokkernes bagkant og beplantes med hjemmehørende arter.

Klaus Nielsen, Hjørring Kommune, oplyste ved første besigtigelse, at der er krav om, at der inden for en kort tid i kommunens sommerhusområder skal iværksættes affaldssortering med en opdeling af de forskellige typer af skrald. Arbejdstilsynet stiller også krav om, hvorledes afhentning af affald skal ske. Der bl.a. et krav om, at der kun må bakkes 50 m med renovationskøretøjer i forbindelse med afhentning af affald. De pågældende molokker graves 2/3 ned i terrænet og skjules af buskadset.

Jørgen Høll bemærkede, at Skallerup Seaside Resort også er ejer af arealet på den anden side af vejen. Dette areal, som også er beskyttet natur, er ikke fredet. Skallerup Seaside Resort ønsker ikke give tilladelse til etablering af molokkerne på arealet.



Ovenfor ses med rød markering placering af molokkerne, medens den gule markering viser mulighed for med en bil at holde ind til molokkerne.

### Fredningsnævnets afgørelse

Fredningen af arealer ved Lien Kystskrænt betyder, at projektet kræver fredningsnævnets dispensation i medfør af naturbeskyttelseslovens § 50, stk. 1, hvorefter fredningsnævnet kan meddele dispensation, hvis det ansøgte ikke strider mod fredningens formål.

Det fremgår endvidere af naturbeskyttelseslovens § 50, stk. 2, at fredningsnævnet kun kan meddele dispensation fra en fredning i eller uden for et internationalt naturbeskyttelsesområde, hvis det ansøgte ikke indebærer en forringelse af naturtyper og levesteder for arter eller betydelig forstyrrelse af arter, som området er udpeget for. Fredningsnævnet kan endvidere i medfør af § 50, stk. 3 kun meddele dispensation, hvis det ansøgte ikke kan ødelægge yngle- eller rasteområder i det naturlige udbredelsesområde for de dyrearter, der er nævnt i bilag 3 til loven, eller ødelægge de plantearter, der er nævnt i bilag 5 til loven, i alle livsstadier.

Fredningsnævnet lægger efter sagens oplysninger til grund, at en dispensation ikke er i strid med naturbeskyttelseslovens § 50, stk. 2 eller 3.

2 af fredningsnævnets medlemmer stemte for at meddele dispensation til etablering af 3 sammenhængende moduler som angivet på det fremlagte luftfoto. Flertallet har lagt vægt på formålet med projektet, hvor man undgår afhentning af affald ved hvert enkelt sommerhus, ligesom kørsel med renovationsvogne i området reduceres i væsentligt omfang. Ved den valgte løsning er det endvidere muligt at fjerne et stort antal skraldespande ved sommerhusene. Der er endelig også lagt vægt på, at det ikke har været muligt at finde en anden og bedre placering af de pågældende molokker. Hertil kommer, at den ansøgte løsning vil blive skærmet med opgravet jord på bagsiden, beplantet med hjemmehørende arter.

Ét af fredningsnævnets medlemmer stemte for ikke at meddele dispensation, idet molokkerne etableres i fredet areal, hvor der ikke må opsættes skæmmende indretninger. Dette medlem henviste til, at det må være muligt at finde en placering udenfor det fredede område.

Der træffes afgørelse efter stemmeflertallet.

### Klagevejledning

Der kan klages over denne afgørelse til Miljø- og Fødevarerklagenævnet. Klagefristen udløber 4 uger efter, at afgørelsen er meddelt. Er afgørelsen offentligt bekendtgjort, regnes klagefristen dog altid fra bekendtgørelsen. Klagen skal ifølge naturbeskyttelseslovens § 87 indgives via Miljø- og Fødevarerklagenævnets digitale selvbetjening, jf. vejledningen på Miljø- og Fødevarerklagenævnets hjemmeside [www.naevneneshus.dk](http://www.naevneneshus.dk). Klagefristen udløber ved midnat på dagen for klagefristens udløb. Hvis klagefristen udløber på en lørdag eller en helligdag, forlænges fristen til den følgende hverdag.

Klageberettigede er, jf. naturbeskyttelseslovens § 86:

- Adressaten for afgørelsen,
- ejeren af den ejendom, som afgørelsen vedrører,
- offentlige myndigheder,
- en berørt nationalparkfond,
- lokale foreninger og organisationer, som har en væsentlig interesse i afgørelsen,
- landsdækkende foreninger og organisationer, hvis hovedformål er beskyttelse af natur og miljø, og
- landsdækkende foreninger og organisationer, som efter deres formål varetager væsentlige, rekreative interesser, når afgørelsen berører sådanne interesser.

Det er en betingelse for Miljø- og Fødevarerklagenævnets behandling af en klage, at den, der klager, indbetaler et gebyr på 900 kr. for privatpersoner og 1.800 kr. for virksomheder og organisationer (2016-niveau). Klagegebyret reguleres den 1. januar hvert år efter den af Finansministeriet fastsatte sats for det generelle pris- og lønindeks som løbende offentliggjort i forslag til finanslov med virkning for klager, der modtages i Miljø- og Fødevarerklagenævnet fra og med den 1. februar 2017. Miljø- og Fødevarerklagenævnet offentliggør størrelsen af klagegebyret på sin hjemmeside [www.naevneneshus.dk](http://www.naevneneshus.dk).

Gebyret opkræves i forbindelse med klagens oprettelse i Miljø- og Fødevarerklagenævnets digitale selvbetjening. Klagen behandles først, når gebyret er betalt. Vejledning om gebyrbetalingen kan ligeledes findes på Miljø- og Fødevarerklagenævnets hjemmeside [www.naevneneshus.dk](http://www.naevneneshus.dk).

Gebyret tilbagebetales, hvis klagesagen fører til, at den påklagede afgørelse ændres eller ophæves, hvis klageren får helt eller delvis medhold i klagen, eller hvis klagen afvises som følge af overskredet klagefrist, manglende klageberettigelse eller fordi klagen ikke er omfattet af Miljø- og Fødevarerklagenævnets kompetence. Det bemærkes, at hvis den eneste ændring af den påklagede afgørelse er forlængelse af en frist for efterkommelse af en afgørelse som følge af den tid, der er medgået til at behandle sagen i Miljø- og Fødevarerklagenævnet, så tilbagebetales gebyret dog ikke.

Miljø- og Fødevarerklagenævnet kan også beslutte at tilbagebetale klagegebyret, hvis der er indledt forhandlinger med afgørelsens adressat og/eller førsteinstansen om projektilpasninger, og disse forhandlinger fører til, at klager trækker sin klage tilbage, eller hvis klager i øvrigt trækker sin klage tilbage, før Miljø- og Fødevarerklagenævnet har truffet afgørelse i sagen. Gebyret tilbagebetales dog ikke, hvis Miljø- og Fødevarerklagenævnet vurderer, at der er forhold, der taler imod at tilbagebetale gebyret, f.eks. hvis klagen trækkes tilbage meget sent, herunder efter at klager har haft et afgørelsesudkast i partshøring.

En dispensation må i henhold til naturbeskyttelseslovens § 87, stk. 3, ikke udnyttes, før klagefristen er udløbet, eller behandling af en eventuel klage måtte være afsluttet.

Det følger endvidere af naturbeskyttelseslovens § 50, stk. 1, jf. § 66, stk. 2, at dispensationen bortfalder, hvis den ikke udnyttes inden 3 år efter, at den er meddelt.

Med venlig hilsen



Niels Bjerre

Denne afgørelse sendes til:

1. Paul Rode Andersen,
2. Annette Jensen,
3. Miljøstyrelsen,
4. Hjørring Kommune,
5. Danmarks Naturfredningsforening, København,
6. Danmarks Naturfredningsforening, Hjørring,
7. Dansk Ornitologisk Forening, København,
8. Dansk Ornitologisk Forening, Hjørring,
9. Dansk Botanisk Forening v/ Flemming Thorning-Lund,
10. Friluftsrådet, centralt,
11. Friluftsrådet, kreds Vendsyssel,
12. Grundejerforeningen Nørlev Strand,

13. Skallerup Seaside Resort v/ Jørgen Høll.