

Afgørelser – Reg. nr.:

Fredningen vedrører:

Bemærkninger:

Bemærkninger om formål og bestemmelser:

Denne fredning indeholder ingen udtrykkelig formålsbestemmelse. Formålet må derfor udledes ud fra en fortolkning af fredningsafgørelsen. I dokumentet er de generelle bestemmelser fremhævet. Den fremhævede tekst er vejledende og er fremhævet som hjælp til læseren. Fredningens generelle bestemmelser kan også optræde uden for de markerede områder. Et fuldstændigt billede af formål og bestemmelser forudsætter, at hele afgørelsen fra fredningsnævn og Overfredningsnævnet/klagenævn læses.

[Tryk her for at komme direkte til den vejledende fremhævning af bestemmelserne](#)

Domme:

Taksationskommissionen:

Miljø- og Fødevareklagenævnet:

Fredningsnævnet:

Deklarationer:

Dispensationer: sidst i filen med nyeste til sidst

DEKLARATIONER>

INDHOLDSFORTEGNELSE

- Deklaration
- Overenskomst af 6/3 1961 (^{privat} ~~navn~~), lyst 8/3 1961, om fredning af hede- og skovområde, opretholdelse af status quo, pleje.

851 Ålborg

1317 III SV

MATRIKELFORTEGNELSE

(ajour pr. 8 / 3 1961)

Fredningen omfatter (helt eller delvis) følgende matrikelnumre:

1b, 1c, 1bo Attrup, Hammer

Gældende matrikulært kortbilag: udateret

Justitsministeriets genpartipapir. Til skædeskadesbreve, kvitteringer til udslettelse og andre påtegninger m. m. (vedr. fast ejendom)

Mtr. nr., ejerlav, sogn: (I København kvarter) eller (i de sønderjydske lands- (de) bd. og bl. i tingbogen, art. Matr. lavsogn/1c, 1bo Attrupgård, Hammer sogn.

Stempel: kr. øre

Akt: Skab nr. 456 (udfyldes af dommerkontoret)

Købers } bopæl: Kreditors }

Gade og hus nr.:

Anmelder:

Anmelder: Fredningsnævnet for Aalborg Amt.

D e k l a r a t i o n .

Dansk Botanisk Forening, der er ejer af ejendommen matr. nr. 1b, 1c og 1 bo Attrupgård, Hammer sogn, indgår herved efter aftale med Fredningsnævnet for Aalborg Amtsrådskreds på nedenævnte fredningsbestemmelser for de nævnte matrikelnumre.

Der må ikke på hedearealet opføres huse, border eller skure, ejheller opsættes master eller andre skæmmende indretninger og der må ikke ved gravning eller på anden måde ske indgreb i terrænet. I plantagen skal det være foreningen tilladt i samråd med nævnet at opføre et lille laboratorium.

Da det i det hele taget er hensigten i videst muligt omfang at bevare den nuværende tilstand, må dyrkning ikke finde sted. Det skal derfor være tilladt, at nuværende skovområder opretholdes som skov og drives på forstmæssig måde. Det skal derfor også være ejeren tilladt i de områder, der nu henligger i naturtilstand som hede og bøgekrat, at lade udvise og fælde selvsået trævækst, således at den nuværende tilstand fastholdes.

Da arealet er givet Dansk Botanisk Forening med henblik på videnskabelige undersøgelser, skal det være Foreningen tilladt at foretage sådanne, idet dog Foreningen altid vil være forpligtet til at drøfte større forsøg, der på mindre arealer midlertidigt kan gribe ind i hedearealernes udseende, med nævnet.

Denne deklaration vil være at tingbysse som hæftelse på de nævnte matrikelnumre. Påtaleretten tilkommer Fredningsnævnet.

København, den 6 marts 1961.

T.W.Bøcher
Formand for dansk botanisk Forening

Bestemmelser

§ 14 I 3 » » »
§ 14 II 3 » » »
3 kr. ere den 8 MAR. 1961

dygt

Retsanmærkning: *frånt bøger skrevet af*
en fader af bøger og en fader af bøger

Carsten Jepsen

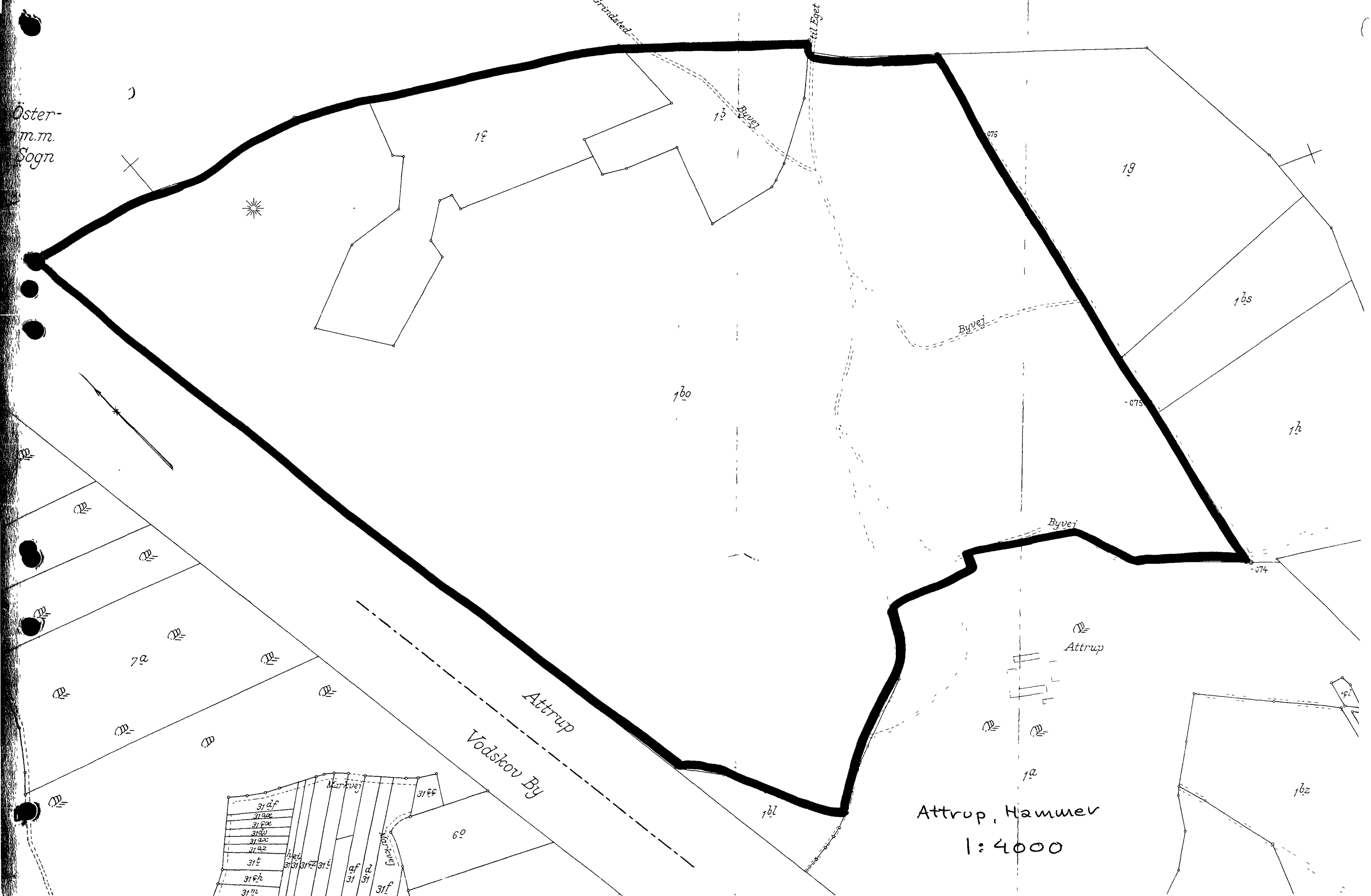
E.O.
K.I.

Genpartens rigtighed bekræftes.
Dommeren i Nørresundby, d.

- 8 MRS 1961

Carsten Jepsen *ef.*

Oster-
m.m.
Sogn



Attrup, Hammer
1:4000

DISPENSATIONER>

Afgørelser - Reg. nr.:

Herunder ses afgørelser i dispensationssager for denne fredning

**Fredningsnævnet for Nordjylland, sydøstlige del,
Telefon 3025 5459,
Mail: nordjyllandsyd@fredningsnaevn.dk**

Den 13. december 2022

FN-NJS-61-2022: Motionsløb i Hammer Bakker.

Fredningsnævnet har den 17. november 2022 fra Aalborg Kommune modtaget ansøgning om tilladelse til at afholde et motionsløb på matr.nr. 1bo Attrup, Hammer, der ejes af Dansk Botanisk Forening, matr.nr. 9ap, der ejes af Henrik Ellersgaard Nielsen, matr.nr. 2pq, der ejes af Industrigårdens Boliginvest A/S, matr.nr. 2pz, der ejes af Kriminalforsorgen og matr.nr. 2pt, 2p,7000æ, 2c og 2pk, der ejes af Aalborg Kommune. Alle sidstnævnte er Vodskov By, Hammer. Ansøgningen er indsendt af Hammer Bakker Runners v/ Bo Stilling Christiansen. Alle lodsejere har meddelt dokumenteret accept af løbets afholdelse den 11. februar 2023.

Fredningsnævnet har behandlet sagen som formandsafgørelse i medfør af forretningsorden for fredningsnævn § 10, stk. 5 og har efter foretagen høring besluttet at meddele dispensation. Begrundelsen for afgørelsen fremgår neden for i afsnittet om fredningsnævnets afgørelse.

Sagens baggrund

Ruten går gennem arealer omfattet af to forskellige fredninger:

Miljø- og Fødevarerklagenævnets afgørelse af 10. december 2015 om fredning af Hammer bakker, (0871.00), der er en tilstands fredning, som har til formål

at beskytte og forbedre de landskabelige værdier,

at beskytte og forbedre de biologiske værdier, at beskytte og udvide områdets mosaikstruktur mellem skov og lysåben natur, samt diffuse overgange imellem disse, med en høj andel af lysåbne naturtyper,

at beskytte og formidle områdets naturhistoriske og kulturhistoriske værdier,

at udvikle områdets rekreative værdier,

at sikre og forbedre offentlighedens adgang og

at medvirke til at sikre en gunstig bevaringsstatus for arter og naturtyper, som indgår i udpegningsgrundlaget for Habitatområde nr. 218. Fredningen har bestemmelser om at færdsel til fods og på cykel er tilladt på eksisterende stier og veje. Sporten mountainbike må dog alene finde sted på de dertil afmærkede ruter.

Deklaration af 6. marts 1961 (02678.00) om arealer ejet af Dansk Botanisk Forening, matr.nr. 1bo der en tilstandsfredning at, og med bestemmelse om at der på hedearealet ikke må opføres huse, boder eller skure, ej heller opsættes master eller andre skæmmende indretninger, og der må ikke ved afgravning eller på anden måde ske indgreb i terrænet.

Det er oplyst, at arrangementet afholdes på eksisterende stier og veje.

Yderligere er oplyst, at der forventes et antal deltagere på 180. Ruten er 7,1 km, og der er mulighed for at løbe 14 og 21 km. med start kl. 10.00 frem til senest kl. 13.30. Start- og målområde samt depot er på asfalteret P-plads ved Aalborg Kommunes Ældre- og Handicapforvaltning, Storemosevej 17, Vodskov. Løbet afvikles den 11. februar 2023 og således uden for fuglenes yngletid den 1. marts.

Der ansøges om tilladelse i en 5-årig periode.

Aalborg Kommune har om Natura2000- og Habitatforhold oplyst:

”...

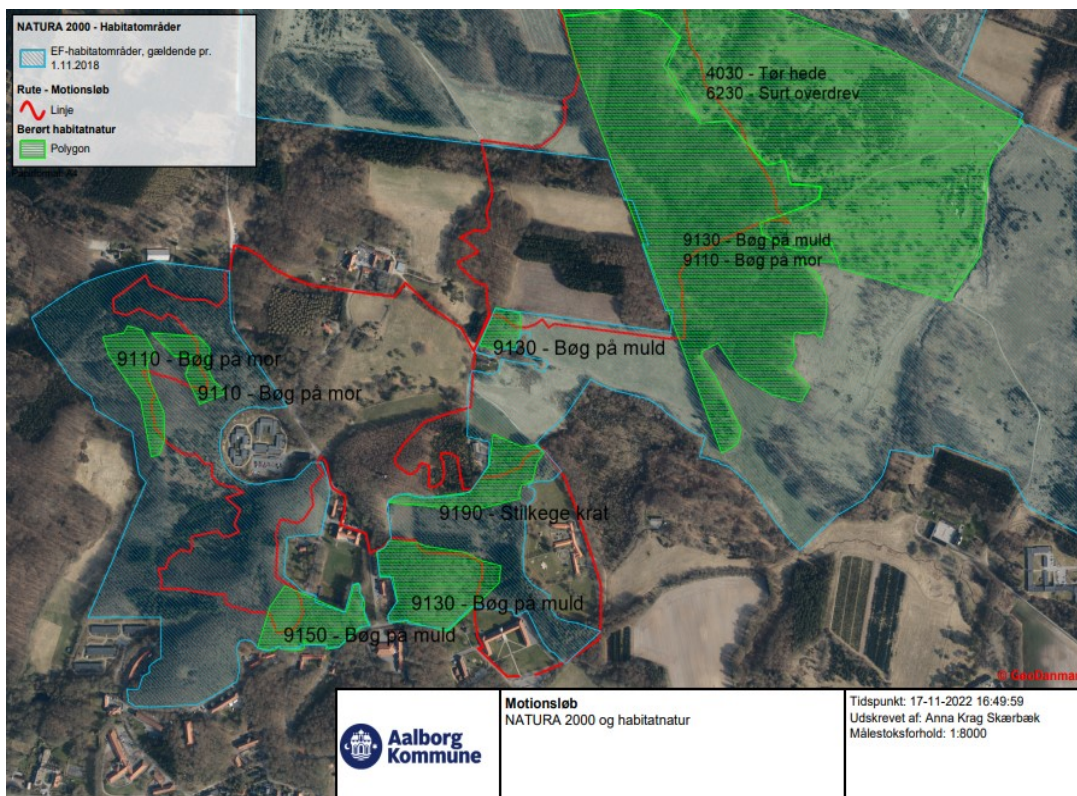
En del af motionsløbet går gennem Natura 2000-området nr. 218, Hammer Bakker - østlige del. Motionsløbets rute går via eksisterende stier gennem habitatnaturtyperne bøg på mor (9110), bøg på muld (9130), stilkegekrat (9190), tør hede (4030) og surt overdrev (6230). Se udbredelse på vedhæftet kort.

Forstyrrelse af jordbunden kan forekomme ved denne motionsform, hvor flere løber af samme rute. Da der anvendes eksisterende stier og MTB-spor gennem habitatnaturtyperne vurderes det, at et motionsløb af denne størrelse og hyppighed ikke vil få et væsentlig slid på stierne og sporene, og dermed vurderes det, at påvirkningen af habitatområderne er minimal. Gældende for habitatnaturtyperne *tør hede* og *surt overdrev* har Aalborg Kommune i dialog med ansøger lagt ruten på de større stisystemer for at sikre minimal påvirkning af disse habitatnaturtyper. Samlet set vurderes det, at motionsløbet ikke vil påvirke de berørte habitatnaturtyper væsentligt.

Enkelte arter omfattet af habitatdirektivets bilag IV kan have levested, fødesøgningsområde eller sporadisk opholdssted på arealerne. Heraf kan arter af flagermus (brun-, dværg-, pipistrel-, vand-, dam- og langøret flagermus) potentielt yngle og/eller raste i området. Følgende løb vurderes ikke at have en væsentlig påvirkning på førnævnte bilag IV-arter, idet løbet afholdes uden for flagermusene ynglesæson. Dertil afholdes løbet på eksisterende stier og MTB-spor, hvormed motionsløbet afholdes uden for de sårbare områder, og dermed vil løbet have en ubetydelig forstyrrelse på førnævnte bilag IV-arter.

Aalborg Kommune kan tilslutte Hammer Bakker Runners ønske om at gentage løbet i en 5-årig periode
...”

Nedenfor vises løbets afvikling i forhold til Natura2000- og Habitatforhold.



Danmarks Naturfredningsforening har i mail af 28. november 2022 anført:

”...

Som det fremgår af vedhæftede forside af Vodskov Avis https://issuu.com/vodskovavis/docs/vo_2022_12 blev løbet i 2022 afholdt i det ikke fredede naturområde Kongshøj. Løberne var på 2022 ruten opmuntret af musik i højttaler, bod mv.

DN er af den opfattelse, at høj musik ikke bør være en del af 2023 løbet.

Den ansøgte rute for 2023 i Hammer Bakker går gennem forskellige naturtyper, der er beskyttet og flere områder, der er udlagt til habitatnatur. Disse områder og især lynghede tåler ikke meget slid.

På denne baggrund anbefaler DN, at Fredningsnævnet stiller vilkår for løbet og at Aalborg Kommune før løbet vurderer sliddet på 8-10 udvalgte lokaliteter med de sårbare naturtyper. Kort tid efter løbet bør sliddet på lokaliteterne igen vurderes.

På denne baggrund mener DN, at der kan gives en kvalificeret vurdering af løbets slid på naturen i 2023. På baggrund af en vurdering af sliddet, kan det besluttes, om der kan gives en fem årig dispensation til løbet

...”.

Fredningsnævnets afgørelse.

Fredning af arealer i Hammer Bakker betyder, at projektet kræver fredningsnævnets dispensation i medfør af naturbeskyttelseslovens § 50, stk. 1, hvorefter fredningsnævnet kan meddele dispensation, hvis det ansøgte ikke strider mod fredningens formål.

Det fremgår endvidere af naturbeskyttelseslovens § 50, stk. 2, at fredningsnævnet kun kan meddele dispensation fra en fredning i eller uden for et internationalt naturbeskyttelsesområde, hvis det ansøgte ikke indebærer en forringelse af naturtyper og levesteder for arter eller betydelig forstyrrelse af arter, som området er udpeget for. Fredningsnævnet kan endvidere i medfør af § 50, stk. 3 kun meddele dispensation, hvis det ansøgte ikke kan ødelægge yngle- eller rasteområder i det naturlige udbredelsesområde for de dyrearter, der er nævnt i bilag 3 til loven, eller ødelægge de plantearter, der er nævnt i bilag 5 til loven, i alle livsstadier.

Fredningsnævnet lægger efter sagens oplysninger til grund, at en dispensation overvejende sandsynligt ikke kan antages at være i strid med naturbeskyttelseslovens § 50, stk. 2 eller 3.

Herefter og efter de foreliggende oplysninger om løbets afholdelse på eksisterende stier og veje, samt at der – om end med en mindre usikkerhed - ikke vurderes at blive negativ indflydelse på Natura2000- og Habitatforhold, kan fredningsnævnet meddele dispensation.

Fredningsnævnet finder imidlertid, at der henset til at løbet ønskes afviklet ad ruter, der går gennem forskellige naturtyper, der er beskyttet og flere områder, der er udlagt til habitatnatur, hvilke områder, herunder især lyngheden, ikke tåler meget slid, at tilladelsen kun kan gives som anbefalet af Danmarks Naturfredningsforening alene for dette ene løb og ikke i en 5-årig periode.

Fredningsnævnet bestemmer, såfremt der agtes fremsendt ansøgning på ny for 2024, at der skal foretages følgende:

Aalborg Kommune skal før 2023-løbet foretage en vurdering af sliddet på 8-10 udvalgte lokaliteter med de sårbare naturtyper. I passende tid efter løbets gennemførelse, skal sliddet på lokaliteterne igen vurderes.

Såfremt der senere søges om løbstilladelse for 2024, skal denne vurdering vedhæftes ansøgningen.

Klagevejledning

Der kan klages over denne afgørelse til Miljø- og Fødevareklagenævnet. Klagefristen udløber 4 uger efter, at afgørelsen er meddelt. Er afgørelsen offentligt bekendtgjort, regnes klagefristen dog altid fra bekendtgørelsen. Klagen skal ifølge naturbeskyttelseslovens § 87 indgives via Miljø- og Fødevareklagenævnets digitale selvbetjening, jf. vejledningen på Miljø- og Fødevareklagenævnets hjemmeside www.naevneneshus.dk. Klagefristen udløber ved midnat på dagen for klagefristens udløb. Hvis klagefristen udløber på en lørdag eller en helligdag, forlænges fristen til den følgende hverdag.

Klageberettigede er, jf. naturbeskyttelseslovens § 86:


- Adressaten for afgørelsen,
- ejeren af den ejendom, som afgørelsen vedrører,
- offentlige myndigheder,
- en berørt nationalparkfond,
- lokale foreninger og organisationer, som har en væsentlig interesse i afgørelsen,
- landsdækkende foreninger og organisationer, hvis hovedformål er beskyttelse af natur og miljø, og
- landsdækkende foreninger og organisationer, som efter deres formål varetager væsentlige, rekreative interesser, når afgørelsen berører sådanne interesser.

Det er en betingelse for Miljø- og Fødevareklagenævnets behandling af en klage, at den, der klager, indbetaler et gebyr på 900 kr. for privatpersoner og 1.800 kr. for virksomheder og organisationer

(2016-niveau). Klagegebyret reguleres den 1. januar hvert år efter den af Finansministeriet fastsatte sats for det generelle pris- og lønindeks som løbende offentliggjort i forslag til finanslov med virkning for klager, der modtages i Miljø- og Fødevareklagenævnet fra og med den 1. februar 2017. Miljø- og Fødevareklagenævnet offentliggør størrelsen af klagegebyret på sin hjemmeside www.naevneneshus.dk. Gebyret opkræves i forbindelse med klagens oprettelse i Miljø- og Fødevareklagenævnets digitale selvbetjening. Klagen behandles først, når gebyret er betalt. Vejledning om gebyrbetalingen kan ligeledes findes på Miljø- og Fødevareklagenævnets hjemmeside www.naevneneshus.dk. Gebyret tilbagebetales, hvis klagesagen fører til, at den påklagede afgørelse ændres eller ophæves, hvis klageren får helt eller delvis medhold i klagen, eller hvis klagen afvises som følge af overskredet klagefrist, manglende klageberettigelse eller fordi klagen ikke er omfattet af Miljø- og Fødevareklagenævnets kompetence. Det bemærkes, at hvis den eneste ændring af den påklagede afgørelse er forlængelse af en frist for efterkommelse af en afgørelse som følge af den tid, der er medgået til at behandle sagen i Miljø- og Fødevareklagenævnet, så tilbagebetales gebyret dog ikke. Miljø- og Fødevareklagenævnet kan også beslutte at tilbagebetale klagegebyret, hvis der er indledt forhandlinger med afgørelsens adressat og/eller førsteinstansen om projektilpasninger, og disse forhandlinger fører til, at klager trækker sin klage tilbage, eller hvis klager i øvrigt trækker sin klage tilbage, før Miljø- og Fødevareklagenævnet har truffet afgørelse i sagen. Gebyret tilbagebetales dog ikke, hvis Miljø- og Fødevareklagenævnet vurderer, at der er forhold, der taler imod at tilbagebetale gebyret, f.eks. hvis klagen trækkes tilbage meget sent, herunder efter at klager har haft et afgørelsesudkast i parts-høring.

En dispensation må i henhold til naturbeskyttelseslovens § 87, stk. 3, ikke udnyttes, før klagefristen er udløbet, eller behandling af en eventuel klage måtte være afsluttet.

Det følger endvidere af naturbeskyttelseslovens § 50, stk. 1, jf. § 66, stk. 2, at dispensationen bortfalder, hvis den ikke udnyttes inden 3 år efter, at den er meddelt.



Torben Bybjerg Nielsen

Denne afgørelse sendes til:

1. Poul Roesen,
2. Zacharias Brix Madsen,
3. Miljøstyrelsen,
4. Aalborg Kommune, att. Anna Krag Skærbæk,
5. Danmarks Naturfredningsforening, København,
6. Danmarks Naturfredningsforening, Aalborg,
7. Dansk Ornitologisk Forening, København,
8. Dansk Ornitologisk Forening, Aalborg,
9. Dansk Botanisk Forening v/ Flemming Thorning-Lund,
10. Friluftsrådet, centralt,
11. Friluftsrådet, kreds Himmerland-Aalborg,
12. Henrik Ellersgaard Nielsen,
13. Industrigårdens Boliginvest A/S,
14. Kriminalforsorgen.

Fredningsnævnet for Nordjylland, sydøstlige del,
Telefon 3025 5459.
Mail: nordjyllandsyd@fredningsnaevn.dk

Den 22. november 2023

FN-NJS-40-2023: Motionsløb i Hammer Bakker 2024

Fredningsnævnet har den 12. oktober 2023 fra Vodskov motionsklub HBR v/ Sisse Lindholm modtaget ansøgning om tilladelse til at gennemføre et motionsløb i Hammer Bakker den 10. februar 2024 på:

- matr.nr. 1bo Vodskov By, Hammer, der ejes af Dansk Botanisk Forening,
- matr.nr. 9ap Vodskov By, Hammer, der ejes af Henrik Ellersgaard Nielsen,
- matr.nr. 2pq Vodskov By, Hammer, der ejes af Industrigårdens Boliginvest A/S,
- matr.nr. 2pz Vodskov By, Hammer, der ejes af Kriminalforsorgen samt
- matr.nr. 2pt, 2p, 7000æ, 2c, 2pk Vodskov By, Hammer, der ejes af Aalborg Kommune.

Alle lodsejere har meddelt accept af løbets afholdelse på deres arealer.

Fredningsnævnet har efter foretagen høring behandlet sagen på skriftligt grundlag i medfør af forretningsorden for fredningsnævn § 10, stk.5. Afgørelsen er således truffet af nævnets formand.

Sagens baggrund

De berørte arealer er omfattet af Miljø- og Fødevareklagenævnets afgørelse af 1. december 2015 om fredning af arealer i Hammer Bakker, der er en tilstandsfredning, som har til formål at

- at beskytte og forbedre de landskabelige værdier,
- at beskytte og forbedre de biologiske værdier,
- at beskytte og udvide områdets mosaikstruktur mellem skov og lysåben natur, samt diffuse overgange imellem disse, med en høj andel af lysåbne naturtyper,
- at beskytte og formidle områdets naturhistoriske og kulturhistoriske værdier,
- at udvikle områdets rekreative værdier,
- at sikre og forbedre offentlighedens adgang og
- at medvirke til at sikre en gunstig bevaringsstatus for arter og naturtyper, som indgår i udpegningsgrundlaget for Habitatområde nr. 218.

Fredningen har i § 7 bestemmelse om offentlighedens adgang. Herefter er færdsel til fods og på cykel tilladt på eksisterende stier og veje. Mountainbiking må dog alene finde sted på de dertil afmærkede ruter. Færdsel til fods uden for veje og stier er tilladt, dog ikke på de i dag privatejede arealer, hvor naturbeskyttelseslovens almindelige bestemmelser om offentlighedens adgang gælder. Eksisterende stier og markveje må ikke nedlægges.

Ansøger oplyser om løbet, at det omfatter en rute på 7 km som kan løbes fra 1-3 gange, svarende til en halvmaraton. Løbet afvikles hovedsageligt i området øst for Gennem Bakkerne, med start, mål og depot på den asfalterede P-plads ved Aalborg Kommunes Ældre- og Handicapforvaltning. Der løbes udelukkende på asfalt, grusveje, stier og MTB-spor.

Løbet afvikles i følgende rute:



Ørtudsnit. Den røde linje viser trailruten på 7 km

Det oplyses videre, at løbet har en deltagerbegrænsning på max 250 løbere, men da der næsten altid er et frafald i forhold til tilmeldinger, er det forventede antal 180 deltagere. Starttidspunkt kl. 10 og løberne forventes i mål senest kl. 13:30. Området vil være ryddet kl. 15 samme dag. Løbet foregår ad eksisterende veje og stier med offentlig adgang. Området spærres ikke af, men vil være fuld åben for andre brugere under hele afholdelsen. Deltagere henvises til parkeringspladsen ved Senior- omsorg forvaltningen.

Om Natura2000 oplyses af ansøger følgende:

”... Løbet afholdes indenfor Natura2000 området nr. 218, Hammer Bakker – østlige del. Arealet ligger samtidig indenfor fredningen af Hammer Bakker som er en landskabs- og naturfredning. Endelig går ruten igennem arealer registreret som hhv. beskyttet natur (hede og overdrev) og fredskov. Løbet afholdes med respekt for naturen og fredningen, idet der udelukkende løbes ad eksisterende veje og stier i en forholdsvis lille del af det beskyttede område. Det er et område som i forvejen er bynært med arbejdspladser, adgang for biler, MTB-spor og generelt mange brugere hver dag. Løbet afholdes uden for dyrenes yngletid, og lydniveauet ved mål området vil blive holdt afdæmpet, så dyr og skovens andre brugere forstyrres mindst muligt. Der efterlades ingen spor i naturen efter løbet. Løberne bliver sendt afsted lige efter hinanden.

De fleste deltager med 1 eller 2 runder (7 km eller 14 km) og kun en lille del af deltagerne løber 3 runder (21 km). Det betyder, at feltet hurtigt spredes ud, så folk kommer i små flokke eller en og en. Ligeledes bliver der for hver runde færre folk på ruten”.

Aalborg Kommune oplyser om Natura2000-og habitatområde følgende:

”... En del af motionsløbet går gennem Natura 2000-området nr. 218 , Hammer Bakker - østlige del. Motionsløbets rute går via eksisterende stier gennem habitatnaturtyperne bøg på mor (9110), bøg på muld (9130), stilkegekrat (9190), tør hede (4030) og surt overdrev (6230). Se udbredelse på vedhæftet kort.

Forstyrrelse af jordbunden kan forekomme ved denne motionsform, hvor flere løber af samme rute. Da der anvendes eksisterende stier og MTB-spor gennem habitatnaturtyperne vurderes det, at et motionsløb af denne størrelse og hyppighed ikke vil få et væsentligt slid på stierne og sporene, og dermed vurderes det, at påvirkningen af habitatområderne er minimal. Gældende for habitatnaturtyperne *tør hede* og *surt overdrev* har Aalborg Kommune i dialog med ansøger lagt ruten på de større stisystemer for at sikre minimal påvirkning af disse habitatnaturtyper. Samlet set vurderes det, at motionsløbet ikke vil påvirke de berørte habitatnaturtyper væsentligt.

Enkelte arter omfattet af habitatdirektivets bilag IV kan have levested, fødesøgningsområde eller sporadisk opholdssted på arealerne. Heraf kan arter af flagermus (brun-, dværg-, pipistrel-, vand-, dam- og langøret flagermus) potentielt yngle og/eller raste i området. Følgende løb vurderes ikke at have en væsentlig påvirkning på førnævnte bilag IV-arter, idet løbet afholdes uden for flagermusene ynglesæson. Dertil afholdes løbet på eksisterende stier og MTB-spor, hvormed motionsløbet afholdes uden for de sårbare områder, og dermed vil løbet have en ubetydelig forstyrrelse på førnævnte bilag IV-arter...”.

Danmarks Naturfredningsforening meddelte vedrørende en tilsvarende ansøgning for 2023, at der ikke var bemærkninger til det ansøgte, men man fandt at en tilladelse skulle begrænses f.eks. til en periode på 2-3 år.

Fredningsnævnets afgørelse

Fredning af arealer ved Hammer Bakker betyder, at projektet kræver fredningsnævnets dispensation i medfør af naturbeskyttelseslovens § 50, stk. 1, hvorefter fredningsnævnet kan meddele dispensation, hvis det ansøgte ikke strider mod fredningens formål.

Det fremgår endvidere af naturbeskyttelseslovens § 50, stk. 2, at fredningsnævnet kun kan meddele dispensation fra en fredning i eller uden for et internationalt naturbeskyttelsesområde, hvis det ansøgte ikke indebærer en forringelse af naturtyper og levesteder for arter eller betydelig forstyrrelse af arter, som området er udpeget for. Fredningsnævnet kan endvidere i medfør af § 50, stk. 3 kun meddele dispensation, hvis det ansøgte ikke kan ødelægge yngle- eller rasteområder i det naturlige udbredelsesområde for de dyrearter, der er nævnt i bilag 3 til loven, eller ødelægge de plantearter, der er nævnt i bilag 5 til loven, i alle livsstadier. Fredningsnævnet må efter sagens oplysninger lægge til grund, at en dispensation ikke er i strid med naturbeskyttelseslovens § 50, stk. 2 eller stk.3.

Fredningsnævnet finder yderligere på baggrund af oplysninger om løbet og dets afvikling, at det ikke strider mod fredningens formål.

Fredningsnævnet lægger videre vægt på ansøgningens oplysninger om, at løbet afvikles på eksisterende stier og MBT-spor, at synlige elementer fra løbet fjernes straks på afviklingsdagen samt at løbet ikke har negativ effekt på områdets sårbare natur, og kan herefter meddele dispensation.

Dispensationen begrænses til 2024.

Klagevejledning

Der kan klages over denne afgørelse til Miljø- og Fødevareklagenævnet. Klagefristen udløber 4 uger efter, at afgørelsen er meddelt. Er afgørelsen offentligt bekendtgjort, regnes klagefristen dog altid fra bekendtgørelsen. Klagen skal ifølge naturbeskyttelseslovens § 87 indgives via Miljø- og Fødevareklagenævnets digitale selvbetjening, jf. vejledningen på Miljø- og Fødevareklagenævnets hjemmeside www.naevneneshus.dk. Klagefristen udløber ved midnat på dagen for klagefristens udløb. Hvis klagefristen udløber på en lørdag eller en helligdag, forlænges fristen til den følgende hverdag.

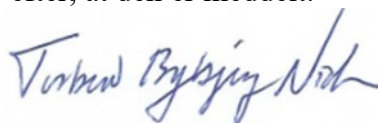
Klageberettigede er, jf. naturbeskyttelseslovens § 86:

- Adressaten for afgørelsen,
- ejeren af den ejendom, som afgørelsen vedrører,
- offentlige myndigheder,
- en berørt nationalparkfond,
- lokale foreninger og organisationer, som har en væsentlig interesse i afgørelsen,
- landsdækkende foreninger og organisationer, hvis hovedformål er beskyttelse af natur og miljø, og
- landsdækkende foreninger og organisationer, som efter deres formål varetager væsentlige, rekreative interesser, når afgørelsen berører sådanne interesser.

Det er en betingelse for Miljø- og Fødevareklagenævnets behandling af en klage, at den, der klager, indbetaler et gebyr på 900 kr. for privatpersoner og 1.800 kr. for virksomheder og organisationer (2016-niveau). Klagegebyret reguleres den 1. januar hvert år efter den af Finansministeriet fastsatte sats for det generelle pris- og lønindeks som løbende offentliggjort i forslag til finanslov med virkning for klager, der modtages i Miljø- og Fødevareklagenævnet fra og med den 1. februar 2017. Miljø- og Fødevareklagenævnet offentliggør størrelsen af klagegebyret på sin hjemmeside www.naevneneshus.dk. Gebyret opkræves i forbindelse med klagens oprettelse i Miljø- og Fødevareklagenævnets digitale selvbetjening. Klagen behandles først, når gebyret er betalt. Vejledning om gebyrbetalingen kan ligeledes findes på Miljø- og Fødevareklagenævnets hjemmeside www.naevneneshus.dk. Gebyret tilbagebetales, hvis klagesagen fører til, at den påklagede afgørelse ændres eller ophæves, hvis klageren får helt eller delvis medhold i klagen, eller hvis klagen afvises som følge af overskredet klagefrist, manglende klageberettigelse eller fordi klagen ikke er omfattet af Miljø- og Fødevareklagenævnets kompetence. Det bemærkes, at hvis den eneste ændring af den påklagede afgørelse er forlængelse af en frist for efterkommelse af en afgørelse som følge af den tid, der er medgået til at behandle sagen i Miljø- og Fødevareklagenævnet, så tilbagebetales gebyret dog ikke. Miljø- og Fødevareklagenævnet kan også beslutte at tilbagebetale klagegebyret, hvis der er indledt forhandlinger med afgørelsens adressat og/eller førsteinstansen om projektilpasninger, og disse forhandlinger fører til, at klager trækker sin klage tilbage, eller hvis klager i øvrigt trækker sin klage tilbage, før Miljø- og Fødevareklagenævnet har truffet afgørelse i sagen. Gebyret tilbagebetales dog ikke, hvis Miljø- og Fødevareklagenævnet vurderer, at der er forhold, der taler imod at tilbagebetale gebyret, f.eks. hvis klagen trækkes tilbage meget sent, herunder efter at klager har haft et afgørelsesudkast i parts-høring.

En dispensation må i henhold til naturbeskyttelseslovens § 87, stk. 3, ikke udnyttes, før klagefristen er udløbet, eller behandling af en eventuel klage måtte være afsluttet.

Det følger endvidere af naturbeskyttelseslovens § 50, stk. 1, jf. § 66, stk. 2, at dispensationen bortfalder, hvis den ikke udnyttes inden 3 år efter, at den er meddelt.



Torben Bybjerg Nielsen

Denne afgørelse sendes til:

1. Poul Roesen,
2. Zacharias Brix Madsen,
3. Miljøstyrelsen,
4. Aalborg Kommune, att. Anna Krag Skærbæk,
5. Danmarks Naturfredningsforening, København,
6. Danmarks Naturfredningsforening, Aalborg,
7. Dansk Ornitologisk Forening, København,
8. Dansk Ornitologisk Forening, Aalborg,
9. Dansk Botanisk Forening v/ Flemming Thorning-Lund,
10. Friluftsrådet, centralt,
11. Friluftsrådet, kreds Himmerland-Aalborg,
12. Henrik Ellersgaard Nielsen,
13. Industrigårdens Boliginvest A/S,
14. Kriminalforsorgen,
15. Vodskov motionsklub HBR v/ Sisse Lindholm.

Fredningsnævnet for Nordjylland, sydøstlige del,
Telefon 3025 5459.
Mail: nordjyllandsyd@fredningsnaevn.dk

Den 30. oktober 2024

FN-NJS-35-2024: Motionsløb i Hammer Bakker 2025

Fredningsnævnet har den 2. oktober 2024 fra Vodskov motionsklub HBR v/ Sisse Lindholm modtaget ansøgning om tilladelse til at gennemføre et motionsløb i Hammer Bakker den 8. februar 2025 på:

- matr.nr. 1bo Vodskov By, Hammer, der ejes af Dansk Botanisk Forening,
- matr.nr. 9ap Vodskov By, Hammer, der ejes af Henrik Ellersgaard Nielsen,
- matr.nr. 2pq Vodskov By, Hammer, der ejes af Industrigårdens Boliginvest A/S,
- matr.nr. 2pz Vodskov By, Hammer, der ejes af Kriminalforsorgen samt
- matr.nr. 2pt, 2p, 7000æ, 2c, 2pk Vodskov By, Hammer, der ejes af Aalborg Kommune.

Alle lodsejere har meddelt accept af løbets afholdelse på deres arealer.

Fredningsnævnet har efter foretagen høring behandlet sagen på skriftligt grundlag i medfør af forretningsorden for fredningsnævn § 10, stk.5. Afgørelsen er således truffet af nævnets formand.

Sagens baggrund

De berørte arealer er omfattet af Miljø- og Fødevareklagenævnets afgørelse af 1. december 2015 om fredning af arealer i Hammer Bakker, der er en tilstandsfredning, som har til formål at

- at beskytte og forbedre de landskabelige værdier,
- at beskytte og forbedre de biologiske værdier,
- at beskytte og udvide områdets mosaikstruktur mellem skov og lysåben natur, samt diffuse overgange imellem disse, med en høj andel af lysåbne naturtyper,
- at beskytte og formidle områdets naturhistoriske og kulturhistoriske værdier,
- at udvikle områdets rekreative værdier,
- at sikre og forbedre offentlighedens adgang og
- at medvirke til at sikre en gunstig bevaringsstatus for arter og naturtyper, som indgår i udpegningsgrundlaget for Habitatområde nr. 218.

Fredningen har i § 7 bestemmelse om offentlighedens adgang. Herefter er færdsel til fods og på cykel tilladt på eksisterende stier og veje. Mountainbiking må dog alene finde sted på de dertil afmærkede ruter. Færdsel til fods uden for veje og stier er tilladt, dog ikke på de i dag privatejede arealer, hvor naturbeskyttelseslovens almindelige bestemmelser om offentlighedens adgang gælder. Eksisterende stier og markveje må ikke nedlægges.

Ansøger oplyser om løbet, at det omfatter en rute på 7 km som kan løbes fra 1-3 gange, svarende til en halvmaraton. Løbet afvikles hovedsageligt i området øst for Gennem Bakkerne, med start, mål og depot på den asfalterede P-plads ved Aalborg Kommunes Ældre- og Handicapforvaltning. Der løbes udelukkende på asfalt, grusveje, stier og MTB-spor.

Løbet afvikles i følgende rute:



Kortudsnit. Den røde linje viser trailruten på 7 km

Det oplyses videre, at løbet har en deltagerbegrænsning på max 300 løbere, men da der næsten altid er et frafald i forhold til tilmeldinger, er det forventede antal lavere. Starttidspunkt kl. 10 og løberne forventes i mål senest kl. 13:30. Området vil være ryddet kl. 15 samme dag. Løbet foregår ad eksisterende veje og stier med offentlig adgang. Området spærres ikke af, men vil være fuld åben for andre brugere under hele afholdelsen. Deltagere henvises vedrørende parkering til parkeringspladsen ved Senior- omsorg forvaltningen.

Om Natura2000 er oplyst af ansøger følgende:

” ...

Løbet afholdes indenfor Natura2000 området nr. 218, Hammer Bakker – østlige del. Arealet ligger samtidig indenfor fredningen af Hammer Bakker som er en landskabs- og naturfredning. Endelig går ruten igennem arealer registreret som hhv. beskyttet natur (hede og overdrev) og fredskov. Løbet afholdes med respekt for naturen og fredningen, idet der udelukkende løbes ad eksisterende veje og stier i en forholdsvis lille del af det beskyttede område. Det er et område som i forvejen er bynært med arbejdspladser, adgang for biler, MTB-spor og generelt mange brugere hver dag. Løbet afholdes uden for dyrenes yngletid, og lydniveauet ved mål området vil blive holdt afdæmpet, så dyr og skovens andre brugere forstyrres mindst muligt. Der efterlades ingen spor i naturen efter løbet. Løberne bliver sendt afsted lige efter hinanden. De fleste deltager med 1 eller 2 runder (7km eller 14 km) og kun en lille del af deltagerne løber 3 runder (21 km). Det betyder, at feltet hurtigt spredes ud, så folk kommer i små flokke eller en og en. Ligeledes bliver der for hver runde færre folk på ruten.

... ”.

Aalborg Kommune oplyser om Natura2000-og habitatområde følgende:

”...

Ruten rammerne to fredede områder i Hammer Bakker med registreringsnumrene 08171000 og 0267800.

Det fremgår af fredning 08171000, FS 21/2012 – Fredning Hammer Bakker §7, stk. 1 , at:

Færdsel til fods og på cykel er tilladt på eksisterende stier og veje. Sporten mountainbiking må dog alene finde sted på de dertil afmærkede ruter.

Arrangementet vurderes at overholde overstående bestemmelse, idet motionsløbet afholdes på eksisterende stier og veje.

Det fremgår af fredningsdeklarationen i fredning 0267800, at:

Der må ikke på hedearialet opføres huse, border eller skure, ej heller opsættes master eller andre skæmmende indretninger, og der må ikke ved gravning eller på anden må ske indgreb i terrænet.

Arrangementet vurderes at overholde deklarationen, idet motionsløbet afholdes på eksisterende stier på arealet.

Natura2000 og habitatdirektiv:

En del af motionsløbet går gennem Natura 2000-området nr. 218 , Hammer Bakker - østlige del. Motionsløbets rute går via eksisterende stier gennem habitatnaturtyperne bøg på mor (9110), bøg på muld (9130), stilkegekrat (9190), tør hede (4030) og surt overdrev (6230). Se udbredelse på vedhæftet kort (er vedlagt sagen).

Forstyrrelse af jordbunden kan forekomme ved denne motionsform, hvor flere løber af samme rute. Da der anvendes eksisterende stier og MTB-spor gennem habitatnaturtyperne vurderes det, at et motionsløb af denne størrelse og hyppighed ikke vil få et væsentligt slid på stierne og sporene, og dermed vurderes det, at påvirkningen af habitatområderne er minimal. Gældende for habitatnaturtyperne tør hede og surt overdrev har Aalborg Kommune i dialog med ansøger lagt ruten på de større stisystemer for at sikre minimal påvirkning af disse habitatnaturtyper. Samlet set vurderes det, at motionsløbet ikke vil påvirke de berørte habitatnaturtyper væsentligt.

Enkelte arter omfattet af habitatdirektivets bilag IV kan have levested, fødesøgningsområde eller sporadisk opholdssted på arealerne. Heraf kan arter af flagermus (brun-, dværg-, pipistrel-, vand-, dam- og langøret flagermus) potentielt yngle og/eller raste i området. Følgende løb vurderes ikke at have en væsentlig påvirkning på førnævnte bilag IV-arter, idet løbet afholdes uden for flagermusene ynglesæson. Dertil afholdes løbet på eksisterende stier og MTB-spor, hvormed motionsløbet afholdes uden for de sårbare områder, og dermed vil løbet have en ubetydelig forstyrrelse på førnævnte bilag IV-arter.

...”.

Danmarks Naturfredningsforening meddelte vedrørende en tilsvarende ansøgning for 2023, at der ikke var bemærkninger til det ansøgte, men man fandt at en tilladelse skulle begrænses f.eks. til en periode på 2-3 år.

Fredningsnævnets afgørelse

Fredning af arealer ved Hammer Bakker betyder, at projektet kræver fredningsnævnets dispensation i medfør af naturbeskyttelseslovens § 50, stk. 1, hvorefter fredningsnævnet kan meddele dispensation,

hvis det ansøgte ikke strider mod fredningens formål. Det fremgår endvidere af naturbeskyttelseslovens § 50, stk. 2, at fredningsnævnet kun kan meddele dispensation fra en fredning i eller uden for et internationalt naturbeskyttelsesområde, hvis det ansøgte ikke indebærer en forringelse af naturtyper og levesteder for arter eller betydelig forstyrrelse af arter, som området er udpeget for. Fredningsnævnet kan endvidere i medfør af § 50, stk. 3 kun meddele dispensation, hvis det ansøgte ikke kan ødelægge yngle- eller rasteområder i det naturlige udbredelsesområde for de dyrearter, der er nævnt i bilag 3 til loven, eller ødelægge de plantearter, der er nævnt i bilag 5 til loven, i alle livsstadier. Fredningsnævnet vurderer efter sagens oplysninger, at en dispensation ikke er i strid med naturbeskyttelseslovens § 50, stk. 2 eller stk.3.

Fredningsnævnet finder yderligere på baggrund af oplysninger om løbet og dets afvikling, at det ikke strider mod fredningens formål. Fredningsnævnet lægger vægt på ansøgningens oplysninger om, at løbet afvikles på eksisterende stier og MBT-spor, at synlige elementer fra løbet fjernes straks på afviklingsdagen, samt at løbet ikke har negativ effekt på områdets sårbare natur, og kan herefter meddele dispensation.

Dispensationen begrænses til 2025.

Klagevejledning

Der kan klages over denne afgørelse til Miljø- og Fødevareklagenævnet. Klagefristen udløber 4 uger efter, at afgørelsen er meddelt. Er afgørelsen offentligt bekendtgjort, regnes klagefristen dog altid fra bekendtgørelsen. Klagen skal ifølge naturbeskyttelseslovens § 87 indgives via Miljø- og Fødevareklagenævnets digitale selvbetjening, jf. vejledningen på Miljø- og Fødevareklagenævnets hjemmeside www.naevneneshus.dk. Klagefristen udløber ved midnat på dagen for klagefristens udløb. Hvis klagefristen udløber på en lørdag eller en helligdag, forlænges fristen til den følgende hverdag.

Klageberettigede er, jf. naturbeskyttelseslovens § 86:

- Adressaten for afgørelsen,
- ejeren af den ejendom, som afgørelsen vedrører,
- offentlige myndigheder,
- en berørt nationalparkfond,
- lokale foreninger og organisationer, som har en væsentlig interesse i afgørelsen,
- landsdækkende foreninger og organisationer, hvis hovedformål er beskyttelse af natur og miljø, og
- landsdækkende foreninger og organisationer, som efter deres formål varetager væsentlige, rekreative interesser, når afgørelsen berører sådanne interesser.

Det er en betingelse for Miljø- og Fødevareklagenævnets behandling af en klage, at den, der klager, indbetaler et gebyr på 900 kr. for privatpersoner og 1.800 kr. for virksomheder og organisationer (2016-niveau). Klagegebyret reguleres den 1. januar hvert år efter den af Finansministeriet fastsatte sats for det generelle pris- og lønindeks som løbende offentliggjort i forslag til finanslov med virkning for klager, der modtages i Miljø- og Fødevareklagenævnet fra og med den 1. februar 2017. Miljø- og Fødevareklagenævnet offentliggør størrelsen af klagegebyret på sin hjemmeside www.naevneneshus.dk. Gebyret opkræves i forbindelse med klagens oprettelse i Miljø- og Fødevareklagenævnets digitale selvbetjening. Klagen behandles først, når gebyret er betalt. Vejledning om gebyrbetalingen kan ligeledes findes på Miljø- og Fødevareklagenævnets hjemmeside www.naevneneshus.dk. Gebyret tilbagebetales, hvis klagesagen fører til, at den påklagede afgørelse ændres eller ophæves, hvis

klageren får helt eller delvis medhold i klagen, eller hvis klagen afvises som følge af overskredet klagefrist, manglende klageberettigelse eller fordi klagen ikke er omfattet af Miljø- og Fødevareklagenævnets kompetence. Det bemærkes, at hvis den eneste ændring af den påklagede afgørelse er forlængelse af en frist for efterkommelse af en afgørelse som følge af den tid, der er medgået til at behandle sagen i Miljø- og Fødevareklagenævnet, så tilbagebetales gebyret dog ikke. Miljø- og Fødevareklagenævnet kan også beslutte at tilbagebetale klagegebyret, hvis der er indledt forhandlinger med afgørelsens adressat og/eller førsteinstansen om projektilpasninger, og disse forhandlinger fører til, at klager trækker sin klage tilbage, eller hvis klager i øvrigt trækker sin klage tilbage, før Miljø- og Fødevareklagenævnet har truffet afgørelse i sagen. Gebyret tilbagebetales dog ikke, hvis Miljø- og Fødevareklagenævnet vurderer, at der er forhold, der taler imod at tilbagebetale gebyret, f.eks. hvis klagen trækkes tilbage meget sent, herunder efter at klager har haft et afgørelsesudkast i parts-høring.

En dispensation må i henhold til naturbeskyttelseslovens § 87, stk. 3, ikke udnyttes, før klagefristen er udløbet, eller behandling af en eventuel klage måtte være afsluttet.

Det følger endvidere af naturbeskyttelseslovens § 50, stk. 1, jf. § 66, stk. 2, at dispensationen bortfalder, hvis den ikke udnyttes inden 3 år efter, at den er meddelt.



Torben Bybjerg Nielsen

Denne afgørelse sendes til:

1. Poul Roesen,
2. Zacharias Brix Madsen,
3. Miljøstyrelsen,
4. Aalborg Kommune, att. Anna Krag Skærbæk,
5. Danmarks Naturfredningsforening, København,
6. Danmarks Naturfredningsforening, Aalborg,
7. Dansk Ornitologisk Forening, København,
8. Dansk Ornitologisk Forening, Aalborg,
9. Dansk Botanisk Forening v/ Flemming Thorning-Lund,
10. Friluftsrådet, centralt,
11. Friluftsrådet, kreds Himmerland-Aalborg,
12. Henrik Ellersgaard Nielsen,
13. Industrigårdens Boliginvest A/S,
14. Kriminalforsorgen,
15. Vodskov motionsklub HBR v/ Sisse Lindholm.