

**Afgørelser – Reg. nr.: 02644.00**

**Fredningen vedrører: Stoense Strand**

**Domme**

**Taksationskommissionen**

**Naturklagenævnet**

**Overfredningsnævnet            02-10-1961**

**Fredningsnævnet                27-01-1961**

**Kendelser**

**Deklarationer**

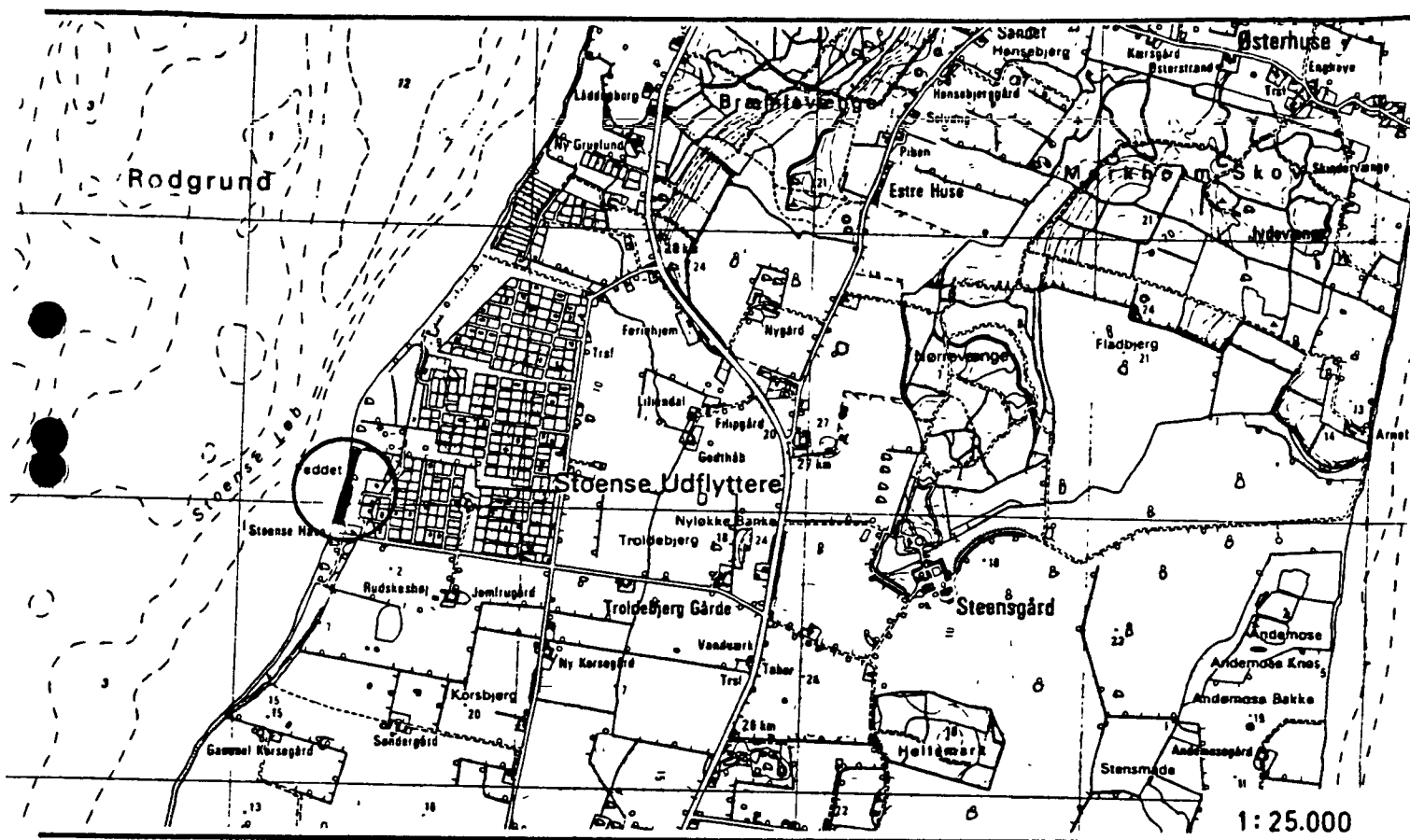
OVERFREDNINGSNÆVNET >

Lokalitet: Strandareal på matr. nr. 7<sup>a</sup> Stoense by

Kommune: Tranekær

Sogn : Stoense

Reg. nr.: 487-04-01



Ejer : Privat

Areal : ca. 0,5 ha

Fredet : FN 27/1-1961

OFN 2/10-1961

Formål : Sikring af strandareal for offentligheden.

Indhold : Ret for almenheden i tiden 1. maj til 30. september til ophold og badning på det under matr. nr. 7<sup>a</sup> hørende strandareal med en kystlinie på ca. 280 m. Henstilling af biler, motorcykler, knallerter og cykler er forbudt. Fredningen er dog ikke til hinder for, at ejeren må hente sand og grus m.v. ved strandkanten i det omfang, dette hidtil måtte være sket.

U D S K R I F T

af

OVERFREDNINGSNÆVNETS KENDELSESPROTOKOL.

År 1961, den 2. oktober, afsagde overfredningsnævnet på grundlag af mundtlig og skriftlig votering følgende

## k e n d e l s e

i sagen nr. 1454/61 vedrørende fredning af det til ejendommen matr. nr. 7a Stoense by og sogn hørende udyrkede strandareal som offentlig badestrand.

I den af fredningsnævnet for Svendborg amtsråds-kreds den 27. januar 1961 afsagte kendelse hedder det:

"Mellem gårdejer Arne Marius Kildegård, Stoense, som ejer af matr. nr. 7a Stoense by og sogn og naturfredningsnævnet for Svendborg amt er indgået følgende overenskomst:

1. Der tillægges i tiden fra 1. maj til 30. september almenheden ret til ophold på og badning fra det under nævnte matr. nr. hørende udyrkede strandareal med ca. 280 m kystlinje. Teltslagning er forbudt.
2. Strandarealet skal fremtidig henligge i sin naturlige tilstand. Fredningen er dog ikke til hinder for, at ejeren og hvem han dertil måtte bemyndige henter sand og grus m.v. ved strandkanten i det omfang, dette hidtil måtte være sket.
3. Henstilling af biler, motorcykler, knallerter og cykler er forbudt.
4. På strandarealet skal sømmelig adfærd iagttages. Unødig støj skal undgås. Anvendelse af radio, grammofon og musikinstrumenter er forbudt. Henkastning af papir og andet affald, herunder fyld, samt anden urenlighed er forbudt.

5. Enhver, der opholder sig på strandarealet, er pligtig at overholde de til enhver tid af fredningsnævnet med ejerens tilslutning givne ordensforskrifter. Ejeren og hans folk har myndighed til ordens opretholdelse. Fornøden skiltning med ordensforskrifterne vil blive opsat på arealet efter forhandling med ejeren og på fredningsnævnets bekostning.
6. Ejeren forpligter sig og efterfølgende ejere af ejendommen til ingensinde at lede eller tillade, at der ledes spildevand af nogen art over strandarealet.
7. For fredningen kræves en erstatning på 5.600 kr. Beløbet ønskes udbetalt, når fredningsoverenskomsten er godkendt af fredningsmyndighederne og tinglyst uden præjudicerende retsanmærkning om pantegæld.
8. Strandarealet vil nærmere blive angivet på et af en landinspektør på fredningsnævnets bekostning udfærdiget kort, der vil blive vedhæftet fredningsoverenskomsten, ligesom en genpart af kortet ved nævnets foranstaltning vil blive henlagt i ejendommens akt på tinglysningskontoret.
9. Såsnart overenskomsten måtte være tiltrådt af fredningsnævnet, kan den tinglyses servitutstiftende på matr. nr. 7a Stoense by og sogn. Påtaleretten skal tilkomme naturfredningsnævnet for Svendborg amt.
10. Forsåvidt fredningstilbudet ikke er endelig tiltrådt af fredningsmyndighederne senest den 1. okt. 1961, er ejeren ikke mere bundet ved dette tilbud, og afløsning af overenskomsten skal derefter finde sted efter ejerens begæring og på fredningsnævnets bekostning.

Stoense, den 27. jan. 1961

Arne Kildegaard

For naturfredningsnævnet for Svendborg amt

Ths. Andersen

Rs. Nielsen

Da det skønnes af væsentlig betydning for almenheden, at der tilsikres denne en uigenkaldelig ret til ophold på og badning fra det til gårdejer Arne Marius Kildegårds ejendom matr. nr. 7a Stoense by og sogn hørende strandareal med en kystlinie af omkring 280 m, vil dette areal være at frede på de i foranstående fredningstilbud indeholdte vilkår.

I erstatning tillægges der ejeren 5.600 kr., der vil være at udrede med 1/2 af statskassen og 1/2 af Svendborg amtsfond."

Konklusionen er sålydende:

"Det til gårdejer Arne Marius Kildegårds ejendom matr. nr. 7a Stoense by og sogn hørende strandareal fredes som offentlig badestrand som foran bestemt.

I erstatning tillægges der ejeren 5.600 kr., der udredes med 1/2 af statskassen og 1/2 af Svendborg amtsfond."

Denne kendelse er i medfør af naturfredningslovens § 19, stk. 3, forelagt for overfredningsnævnet.

Overfredningsnævnet har den 15. april 1961 besigtiget det pågældende areal.

Da overfredningsnævnet kan tiltræde, at arealet fredes som anført i kendelsen, vil denne være at stadfæste. Et kort nr. Sv. 109 visende det fredede areal er vedhæftet nærværende kendelse.


T h i b e s t e m m e s :

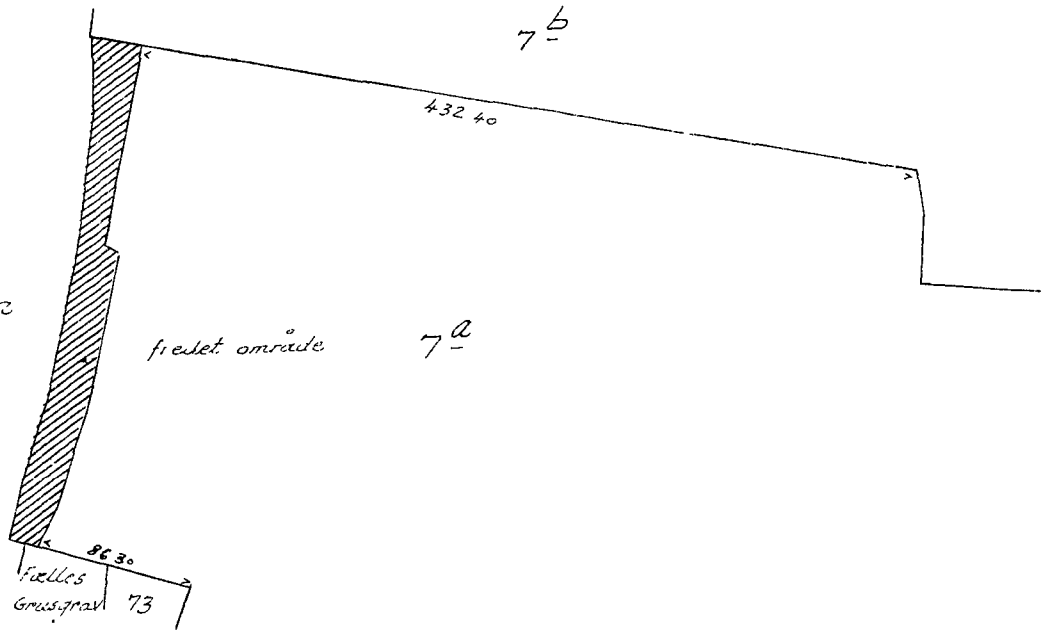
Den af fredningsnævnet for Svendborg amtsrådskreds den 27. januar 1961 afsagte kendelse vedrørende fredning af det til ejendommen matr. nr. 7a af Stoense by og sogn hørende udyrkede strandareal som offentlig badestrand, stadfæstes.

I erstatning udbetales til ejeren gårdejer Arne Marius Kildegård 5.600 kr. samt renter heraf 5% p.a. fra den 27. januar 1961 at regne.

Erstatningen udredes med 3/4 af statskassen og 1/4 af Svendborg amtsfond.

Udskriftens rigtighed  
bekræftes.

  
Vagn Ditlev Larsen.



////// FREDT AREAL

En del af  
matr nr 7<sup>a</sup>  
Stoense By  
Stoense Sogne,  
Langelands Nørre Herred,  
Svendborg Amt

Naturfredningskonsulentens kontor København d. 21-9-61
By: STOENSE Sogne: - - - -
Plan nr. SV. 109.

Udfærdiget i september 1961 til brug ved tinglysning af  
deklaration om fredning af strandareal.

Måstørrelse 1:4000

M. Lækkerevig  
Landsinspektør

At denne kort-genpart er nøjagtig genpart af det originale kort vedrørende ejendommen(e)

Navn:

19

d.

attesteres herved.

Bestillings-  
formular

FREDNINGSNÆVNET >



Matr. nr. 7a Steense by og sogn

Anmelders: Naturfrednings-  
nævnet for Svendborg amt.

Stempel- og gebyrfri i medfør af  
lovbekendtgørelse nr. 166 af 21. marts 1959.

**U D S K R I F T**

af

protokol VIII for naturfredningsnævnet for Svendborg amt.

-----00000-----

Ir 1961, den 27. januar afholdt nævnet møde i Steense på "Høvel-  
gården", hvor der foretoges:

Fre. 62/1960

Spørgsmål om fredning af det til matr.  
nr. 7a af Steense by og sogn hørende  
udyrkede strandareal som offentlig bade-  
strand.

For nævnet mødte suppleanten for det amterådsvalgte medlem, amterådsmedlem Ths. Andersen og det kommunevalgte medlem, sognerådsformand Es. Nielsen, vedens såvel formanden som dennes suppleant havde forfald.

Der fremlagdes:

- A: tingbogsattest.
- B: genpart af indkaldelser i henhold til naturfredningslovens 10 til ejeren og de i ejendommen interesserede,
- C: udkast til fredningsoverenskomsten.

Ejeren blev antruffet. Stranden besigtigedes af nævnet.

Det fremlagte udkast blev herefter tiltrådt af ejeren og nævnet.

Nævnet afsagde herefter sålydende

**K E N D E L S E**

Høvelgårdejer Arne Marina

som ejer af matr.  
Svendborg amt er

nr. 7a Steen

indgået følg

Citeret fuldt ud i ofn kendelse  
af 2/10 1961

1. Der tillæg

ophold på

strandareal

almenheden ret til  
herende udyrkede  
er forbudt.

2. Strandareal

også tilstod.