

Afgørelser – Reg. nr.: 02635.00

Fredningen vedrører: Harre Jordvolde

Domme

Taksationskommissionen

Naturklagenævnet

Overfredningsnævnet

Fredningsnævnet

Kendelser

Deklarationer

22-12-1960

DEKLARATIONER>

INDHOLDSFORTEGNELSE

- ~~Overenskomst~~ ^{Deklaration privat} (navn), lyst 21/3 1961, om fredning af forstrand, arkæologi, status quo i naturtilstand.

777 SALLINGSUND

1116 II SØ 0,6 ha

MATRIKELFORTEGNELSE

(ajour pr. 21/ 3 1961)

Fredningen omfatter (helt eller delvis) følgende matrikelnumre:

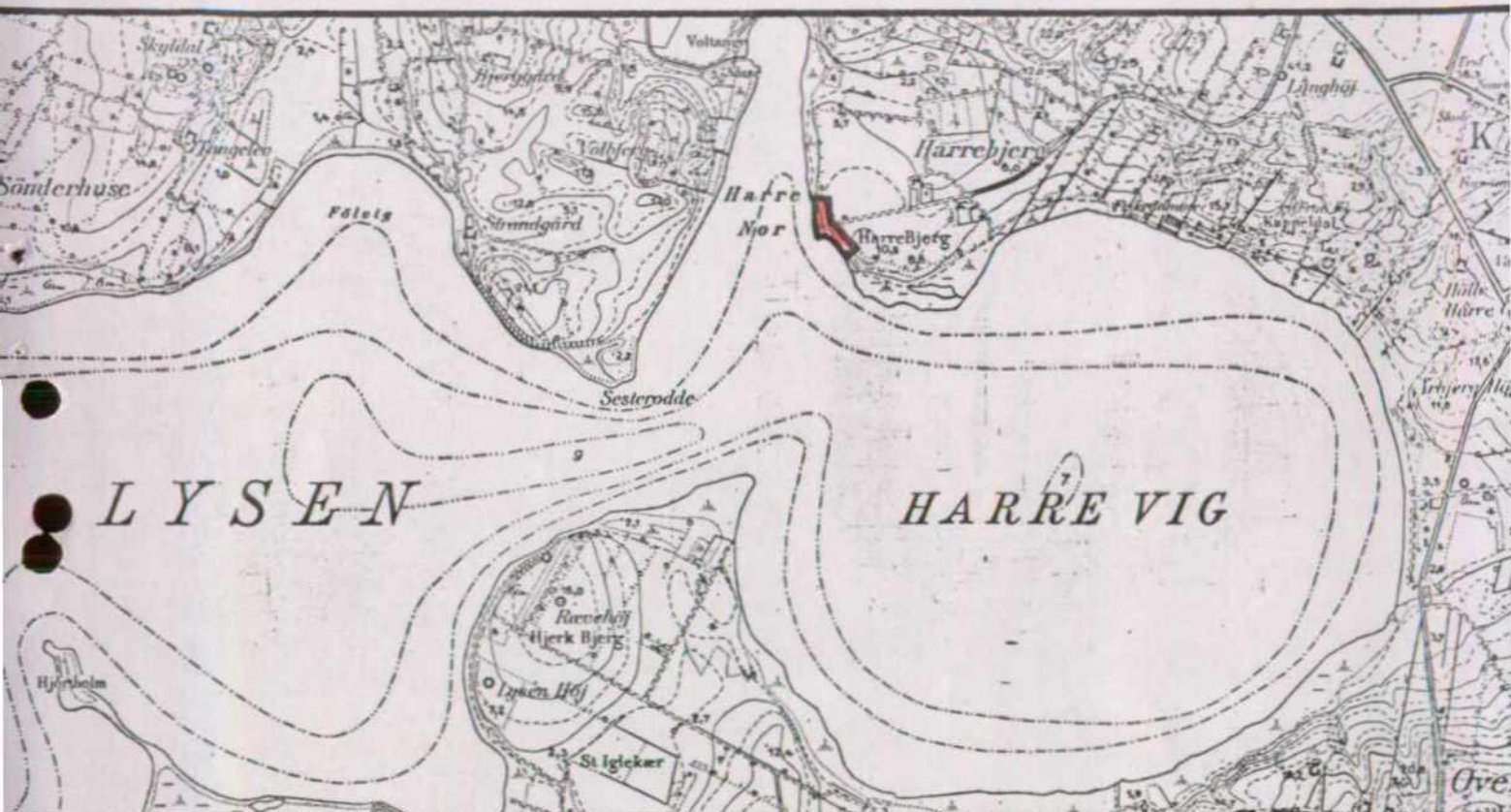
2f, 10f Harre By, Harre

Gældende matrikulært kortbilag: af februar 1961

Se også REG. NR.:

Lokalitet : 2 skibsformede volde på sydvestside af Harrebjerg.

Kommune : Sallingsund.



J.nr. :

1:25.000 -

1116 II Sφ

Fr.nr. : P 5 - 900 Fr. 1.

Areal :

ca. 0,6 ha.

Fredet: FDK 21.3.1961.

Formål :

Sikring af arkæologisk værdifuldt område.

Indhold :

Arealet må ikke bebygges, og der må ikke opstilles skæmmende indretninger. Beplantning og opdyrkning er ikke tilladt, ligesom terrænændringer og henkastning af affald er forbudt.

Arealet må benyttes til græsning, men viser det sig, at voldene lider skade herved, er ejerne villige til at holde dem frahegnet.

Ejer :

Private.

Påtaleret :

Fredningsnævnet og Nationalmuseet.

D E K L A R A T I O N.

Underskrevne Lauz Peter Jørgensen, Harre, der er ejer af matr. nr. 2f, 3f og 2ee, Harre by og sogn, og Johanne Høyer Glintberg, Harre, der er ejer af matr. nr. 8d, 9i, 9n, 1of, 15d, 2ok og 43f, Harre by og sogn, erklærer herved bindende for os og fremtidige ejere af vore nævnte ejendomme, at vi pålægger disse nedenstående fredningsbestemmelser for at sikre to skibeformede græstervklædte voldene, der ligger på ejendommene på den græsklædte forstrand bag rullestensvolden ved strandstokken ved den sydvestlige pynt af Harrebjerg. Det fredede område afgrænses ved strandstokken, overkanten af den ret høje klint bag forstranden, og ved linien mellem stranden og klinten, ved de to nedkørsler ad klinten det ene sted nord for og det andet sted syd for voldene, der ligger på hver sin side af skallet mellem de nævnte matr. nr. 2f og 1o f.

Voldene er ganske lave, de sydlige meget udvisket og danner hver for sig et område af ellipsoid form, i længde ca 20 meter i bredde ca 8 meter. En detering af voldene er ikke mulig uden en egentlig arkæologisk undersøgelse, men det formodes, at voldene er sammenstyrtede græstervvægge fra oldtids- eller middelalderhuse, efter deres beliggenhed antagelig bådehuse.

Det foran beskrevne på vedhæftede deklaraationsrids viste areal af matr. nr. 2f og 1of Harre by og sogn fredes i sin nuværende tilstand, således:

at det ikke er tilladt at bebygge arealet eller at opstille skure, boder el. a. skæmpe indretninger som ledningsmaster, transformatorstænger o.l.,

at det ikke er tilladt at opdyrke eller beplante arealet,

at det ikke er tilladt at foretage afgravninger eller opfyldninger, som ændrer terræformerne, og

at det ikke er tilladt at henkaste affald på arealet.

Ejerne skal som hidtil kunne benytte arealerne til græsning, men såfremt det skulle vise sig at voldene derved lider skade, er ejerens villige til at holde dem frehøget.

Såfremt nødvendigheden af at opsætte bogen skyldes arkæologiske undersøgelser af stedet, skal tegningen dog foretages af vedkom-
mende museumsmyndigheder.

Disse bestemmelser vil være at tinglyse som servitutetiften-
de på ejendommens med prioritet først for pantegæld og med frednings-
nævnet for Viborg amterådsareals og Nationalmuseet som påtaleberettigede.

Karre, den december 1960.

Servicegrænse



Køkken

Harre Nør-

2f

Ager

1:500



Tjørnehøjt.

Vejspor

Ager

10f

100
 Snerids
 Oldtidsplads,
 Nr. 2f, og 10f,

Harre Vig

By,
 sogn,
 herred,

Servicegrænse



DISPENSATIONER>

Afgørelser – Reg. nr.: 02635.00

Dispensationer i perioden: 14-06-2004

Modtaget i
Skov- og Naturstyrelsen

15 JUNI 2004

Udskrift
af
forhandlingsprotokollen for fredningsnævnet
for Viborg amt

SCANNET
LWS

Den 14. juni 2004 holdt Fredningsnævnet for Viborg amt møde på dommerkontoret i Thisted.

Mødt var formanden, dommer Knud S. Lund, Thisted.

Der foretoges:

Sag nr. VaF 18/2004

Ansøgning om tilladelse til opførelse af bade- og bådebro ved Harre Nor ud for ejendommen Harrebjerg 90, omfattet af fredningen af Voldene ved Harrebjerg.

Der fremlagdes:

1. Brev af 29.3.2004 fra Viborg amt, Teknik og Miljø, med bilag.

Efter en telefonisk drøftelse med det amtsrådsvalgte medlem Anton Kirk Toft, Redsted, og det kommunalvalgte medlem Kris Espersen, Roslev, meddelte fredningsnævnet tilladelse til opførelse af bade- og bådebro ved Harre Nor som ansøgt.

Tilladelsen bortfalder, hvis den ikke er udnyttet inden 3 år efter, at den er meddelt, eller ikke har været udnyttet i tre på hinanden følgende år.

Afgørelsen kan efter naturbeskyttelseslovens kapitel 12 indbringes for Naturklagenævnet af blandt andet den, der har begæret Fredningsnævnets afgørelse, og forskellige myndigheder.

Klage indgives skriftligt, med angivelse af vores sagsnummer, til Fredningsnævnet for Viborg amt, Skovgade 30, 7700 Thisted, der sørger for videresendelse af klagen til Naturklagenævnet.

Det er en betingelse for Naturklagenævnets behandling af Deres klage, at De indbetaler et gebyr på 500 kr. til Naturklagenævnet. Nævnet vil sende Dem en opkrævning på gebyret, når nævnet har modtaget klagen fra Fredningsnævnet. Naturklagenævnet vil ikke påbegynde behandlingen af klagen, før gebyret er modtaget. Vejledning om gebyrordningen kan findes på Naturklagenævnets hjemmeside www.nkn.dk.

Gebyret tilbagebetales, hvis De får helt eller delvis medhold i Deres klage.

Klagefristen er 4 uger fra den dag, afgørelsen er meddelt den pågældende klageberettigede.

En tilladelse må ikke udnyttes før udløbet af klagefristen. Er klage iværksat, må tilladelsen ikke ud-

Skov- og Naturstyrelsen

J.nr. SN 2001 - 1211/13 - 33)


Akt. nr. 70

Bil.

nyttes, medmindre den opretholdes af Naturklagenævnet.

Sagen sluttet.

Mødet hævet.



Knud S. Lund,
fmd.

Udskriftens rigtighed bekræftes.
Fredningsnævnet for Viborg amt, den

14 JUNI 2004

