

Afgørelser – Reg. nr.: 02631.01

Fredningen vedrører: Gravlund Høje

Domme

Taksationskommissionen

Naturklagenævnet

Overfredningsnævnet

Fredningsnævnet

18-11-1960

Kendelser

Deklarationer

FREDNINGSNÆVNET>

U d s k r i f t

af

fredningsnævnets protokol for Ringkøbing amtsrådsreds.

År 1960 den 18. november blev i sagen:

R.A.F. 36/1959

Fredning af et areal omkring en gravhøj
på matr. nr. 4 i Jersild, Aulum sogn,
tilhørende gårdejer Thorvald Jensen,
Kilde pr. Aulum,

afsagt sålydende

k e n d e l s e :

Ved skrivelse af 3. juni 1959 rejste Nationalmuseet over for fredningsnævnet for Ringkøbing amtsrådsreds spørgsmålet om iværksættelse af fredning af et areal udenom den på ejendommen matr. nr. 4 i Jersild by, Aulum sogn, tilhørende gårdejer Thorvald Jensen, Kilde pr. Aulum, beliggende oldtidshøj, mb. nr. 2305/9, idet man fra Nationalmuseet fandt, at højen, der på grund af sin størrelse, smukke form og beliggenhed har en særlig betydning, var truet af en på stedet i stor stil drevne opgravning for sand, der allerede havde beskadiget højens nordfod. Fra Nationalmuseets side oplystes samtidig, at man med de for skaden ansvarlige havde truffet aftale om udbedring.

I tilslutning hertil besigtigede fredningsnævnets formand stedet og meddelte Nationalmuseet, at han fandt, at sagen burde bero, indtil skaden på højen var udbedret på en for Nationalmuseet tilfredsstillende måde.

Efter at Nationalmuseet ved skrivelse af 16. maj 1960 havde oplyst, at skaden på højen var behørigt udbedret, afholdt fredningsnævnet den 28. juli 1960 møde på åstedet. Det konstateredes herunder, at der i meget stor dybde var foretaget afgravning for sand ved højens østside samt på arealet syd for højen, og at man havde til hensigt at foretage afgravning nord og vest for højen.

Nævnet var enig med Nationalmuseet i, at det pågældende oldtidsminde var af særlig betydning, og at det var rimeligt, at der også af hensyn til oldtidsmindets landskabelige værdi blev truffet foranstaltninger mod en for nærgående afgravning.

Efter nogen forhandling tilbød ejeren at lade et areal uden om oldtidsmindet, hvilket areal i ejerens overværelse afmærkedes foreløbigt, indgå under fredning mod en erstatning på 1.000 kr.

En endelig afmærkning med betonpæle og opmåling og kortlægning af arealet har derefter fundet sted.

Da det pågældende areal, der er indtegnet på vedhæftede af landinspektør O. K. Stampe-Danielsen i august 1960 udarbejdede kort, skønnes fredningsværdigt, og den fornævnte erstatning under særlig hensyntagen til den mistede afgravningsret findes passende, vil arealet i medfør af naturfredningslovens § 1 jfr. § 2, stk. 1, pkt. 3, være at undergive naturfredning, således at der på arealet ikke må foretages afgravninger af nogen art, og at der ved afgravninger ind mod det fredede areal stedse skal holdes en aldeles skridsikker skråning. På det fredede areal, der fortsat må være genstand for almindelig landbrugsmæssig udnyttelse, må der derhos ikke henkastes affald eller opføres bygninger af nogen art, herunder boder eller skure, og ej heller anbringes master eller andre skæmmende indretninger.

Der tillægges Nationalmuseet og fredningsnævnet for Ringkøbing amtsrådsreds påtaleret hver for sig.

Erstatningen for fredningen, 1.000,- kr., tilligemed renter heraf 5 % årlig fra 28. juli 1960 til betaling sker, tillægges ejeren,

idet ingen pantthaver trods lovlig tilvarsling har givet møde under sagen, og udredes med halvdelen af statskassen og halvdelen af Ringkøbing amtsfond.

T h i b e s t e m m e s :

Det på vedhæftede af landinspektør O. K. Stampe-Danielsen i august 1960 udarbejdede kort indtegnede areal af ejendommen matr. nr. 4 i Jersild by, Aulum sogn, tilhørende gårdejer Thorvald Jensen, Kilde pr. Aulum, hvorpå oldtidshøj mb. nr. 2305/9 er beliggende, undergives fredning i det ovenfor anførte omfang med påtaleret for Nationalmuseet og fredningsnævnet for Ringkøbing amtsrådskreds hver for sig.

Der tillægges gårdejer Thorvald Jensen, Kilde pr. Aulum, i erstatning 1.000,- kr. tilligemed renter heraf 5 % årlig fra 28. juli 1960 til betaling sker.

Erstatningen udredes med halvdelen af statskassen og halvdelen af Ringkøbing amtsfond.

Møller Nielsen.

N. Erik Toft.

Martin Christensen.

cfr. *6/p*

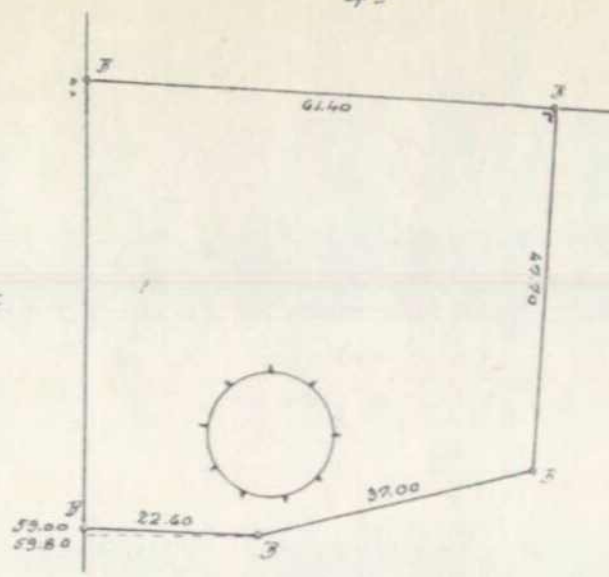
/P.

Udskriftens rigtighed bekræftes.

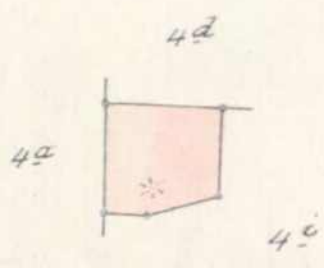
FREDNINGSNÆVNET FOR RINGKØBING AMTSRÅDSKREDS,
Holstebro, den 29. JUL 1962.

Møller Nielsen
Møller Nielsen

4^d B = Betonpæl



Målskitse 1:1000.



Kort
 over en del af
 matr. nr. 4^b
 Jersild By,
 Aulum Sogn,
 Hammerum Herred,
 Ringkøbing Amt.

Areal: 3340 m²

Udfærdiget til brug ved tinglysning af kendelse om fredning af det med rød farve angivne areal af matr. nr. 4^b.

Holstebro i august 1960.
 O. K. Stampe - Danielsen
 Landinspektør

Målforshold 1:4000.

At denne kort-genpart er nøjagtig genpart af det originale kort vedrørende ejendommen(e)

navn: O. K. Stampe - Danielsen

nr. 4^b Jersild By, Aulum Sogn, Holstebro d. 24 august 1960

Bestillingsformular

Y-t fløj

U d s k r i f t

af

Fredningsnævnets protokol for Ringkøbing amterådsreds.

I 1960 den 18. november blev i sagen:

E.L.7. 37/1959

Fredning af et areal omkring gravhøje
på matr. nr. 4 g Jersild, Aulum sogn,
tilhørende Peder Grønbæk, og 4 g smst.,
tilhørende fru Ans Hjeltn.

afsaugt sålydende

k o n d e l e e :

I Aulum sogn umiddelbart syd for sognevejen, der fra Aulum fører
vestpå mod Tøjsvad, ligger en meget smuk gruppe oldtidshøje, bestående
af 7 høje, hvoraf de fire, af Nationalmuseet betegnet som højene nb.
nr. 2305/2, 3, 4 og 5, ligger på ejendommen matr. nr. 4 g Jersild by.
Aulum sogn, tilhørende enkefru Ans Hjeltn, Jersild pr. Aulum, og de
tre, betegnet som nb. nr. 2305, 6, 7 og 8, ligger på ejendommen matr.
nr. 4 g smst., tilhørende gårdejer Peder Grønbæk, Jersild pr. Aulum.

Ved skrivelse af 3. juni 1959 har Nationalmuseet over for fred-
ningsnævnet for Ringkøbing amterådsreds rejst spørgsmålet om iværk-
sættelse af fredning af disse højes omgivelser, navnlig som følge af,
at der på arealet mellem højene nb. 2305/7 og 8 var påbegyndt en af-
gravning af jord t.l. brug for vejarbejder.

Efter aftale med Nationalmuseet stillede sagen foreløbig i bero,
idet det fandtes rigtigst at afvente afslutningen af dette afgrav-

ningsarbejde, for hvilket der af Nationalmuseet var truffet nærmere aftaler med vedkommende entreprenør.

Efter at det fra Nationalmuseets side i maj måned 1966 var meddelt, at afgravningen skulle være afsluttet og behørig reetablering aftalt, afholdt fredningsmødet den 28. juli 1966 møde på stedet.

Ved besigtigelsen konstateredes, at afgravningen endnu ikke var tilendebragt, men idet der mellem Nationalmuseet og gårdejer Peder Granbæk blev truffet aftaler om, hvor afgravningens kumme fortsattes og hvorledes endelig restaurering ved højen nb. nr. 2305/8 skulle foretages, besluttedes det at fortsætte sagen.

Efter nogen forhandling indgik ejerne på, enkefru Ans Nielsen med en erstatning på 1.000,- kr. og gårdejer Peder Granbæk med en erstatning på 500,- kr., at lade et areal af en bredde af ca. 20 m til hver side for højrykken, begyndende 20 m vest for den vestligste høj, nb. nr. 2305/2, og sluttende 5 m øst for den østligste høj, nb. nr. 2305/8, indgå under fredning.

Aralet er derefter blevet opmålt og kortlagt samt afmærket med betonpæle, hvorved dog bemærkes, at de østligste pæle af dyrkningsmæssige grunde er tilladt nedret således, at den sydligste af disse står 4,50 m vest for arealets østlige begrænsning og den nordligste 2,25 m vest derfor.

Da fredningsmødet finder, at det fornavnte areal, der er indtegnet på vedhæftede af landinspektør O. K. Stampe-Danielsen 1. august 1966 udarbejdede kort, og hvorpå oldtidshejen nb. nr. 2305/2, 3, 4, 5, 6, 7 og 8, der skønnes at være af særlig værdi som liggende langs en gammel færdselsvej, er beliggende, er fredningsværdigt også af landskabelige og kulturelle grunde, og at de fornavnte erstatninger er rimelige, vil arealet i medfør af Naturfredningslovens § 1 jfr. § 2, stk. 1, pkt. 3, være at undergive fredning, således at der for arealet skal gælde følgende

bestemmelser:

På det fredede areal må der ikke foregå grusgravning eller nogen anden form for afgravning, ej heller må arealet bebygges. Oldtidshøjene må ikke afgraves eller beplantes. På arealet må der ikke opstilles mæster, boder eller skure eller andre skumrende indretninger eller henkastes affald. Iøvrigt er det tilladt ejerne at udnytte arealet såvel landbrugsmæssigt som ved beplantning, idet dog såvel dyrkning som beplantning fremtidig skal holdes i en afstand af mindst 5 m fra hver enkelt høje højfod, bortset fra at den nærværende dyrkningsgrense set for høj nr. 2305/8, i hvilken grænse arealets østligste betegnelse er nedsat, kan bevares.

Påtaleretten for disse bestemmelser overholdes tillægges Nationalmuseet og fredningsrådet for Ringkøbing amtstadskræde hver for sig.

Erstatningen for Kredittens, 1.000,- kr. til enkefru Ane Nielsen og 500,- kr. til gårdejer Peder Grønbech, for begge vedkommende med tillæg af renter heraf 5 % årlig fra 28. juli 1960 til betaling sker, tillægges de nævnte ejere, idet ingen panthever trods lovlig tilværelse har givet node under sagen, og udredes med halvdelen af statskassen og halvdelen af Ringkøbing amtstadsfond.

T h i b e s t e m m e l s e r :

Det på vedhæftede af landinspektør C. E. Stampe-Larsen i august 1960 udarbejdede kort indtegnede areal af ejendommen matr. nr. 4 g Jersild by, Aulum sogn, tilhørende enkefru Ane Nielsen, Jersild pr. Aulum, og matr. nr. 4 g snat., tilhørende gårdejer Peder Grønbech, Jersild pr. Aulum, undergives fredning i det ovenfor anførte omfang med påtaleret for Nationalmuseet og fredningsrådet for Ringkøbing amtstadskræde hver for sig.

Der tillægges enkefru Ane Nielsen og gårdejer Peder Grønbech i erstatning henholdsvis 1.000,- kr. og 500,- kr., hvilke beløb tilligemed

renter heraf 5 % årlig fra 28. juli 1960 til betaling sker udre-
des med halvdelen af statskasser og halvdelen af Ringkøbing ante-
fond.

Nøller Nielsen.

N. Erik Toft.

Martin Christensen.


ofr. *Exp*

/E.

Udskriftens rigtighed bekræftes.

FREDNINGSHAVEN FOR RINGKØBING ANTEFONDENS,

Holstebro, den 12 JUL 1962

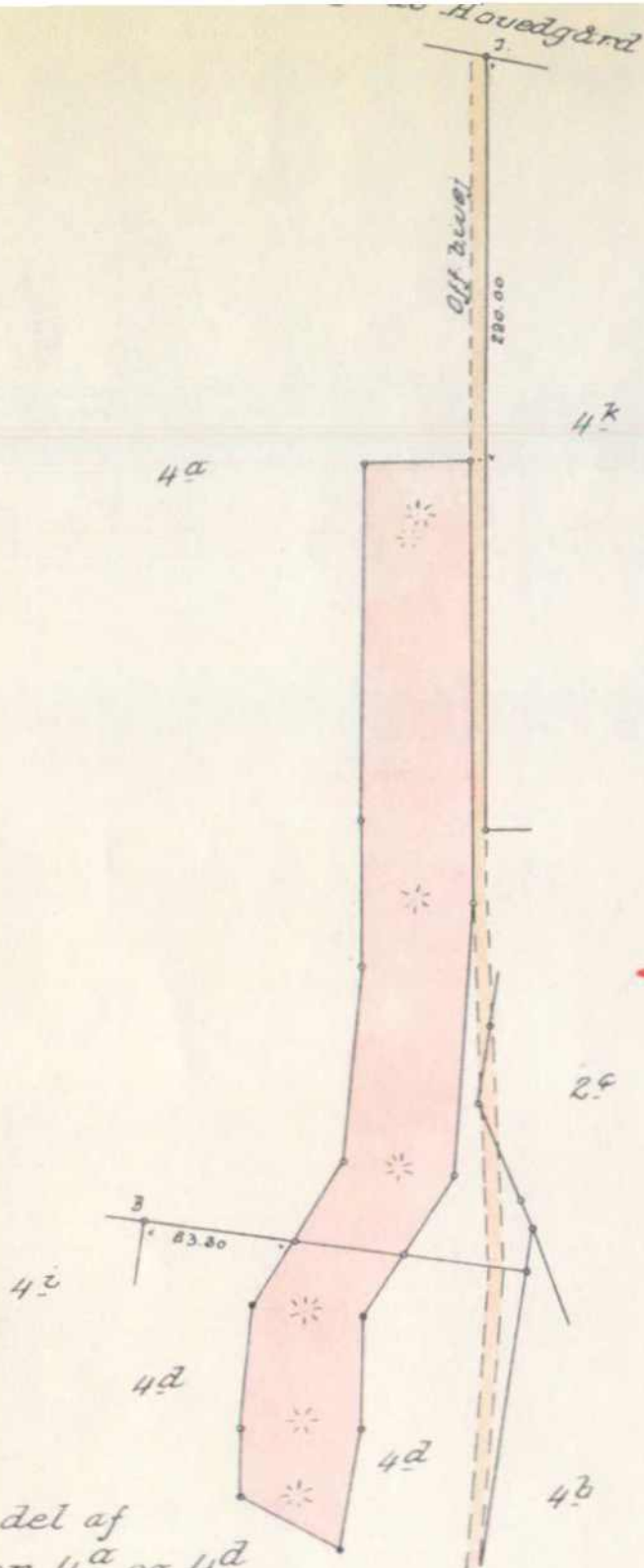


Nøller Nielsen

At denne kort-genpart er nøjagtig genpart af det originale kort vedrørende ejendommen(e)

nr. 4^a og 4^d Jersild By, Hulum Sogn
attesteres herved. Holstebro d. 24 aug 1960

Navn: O.K. Stampe-Danielson



Kort
 over en del af
 matr nr 4^a og 4^d
 Jersild By,
 Hulum Sogn,
 Hammerum Herred,
 Ringkøbing Amt.
 Areal af 4^a 24130 m²
 - 4^d 9250 m²

Udfærdiget til brug ved tinglysning af kendelse om fredning
 af det med rød farve angivne areal af matr nr 4^a og 4^d

Holstebro i august 1960.
 O.K. Stampe-Danielson.
 Landinspektør

Målforshold 1:4000

DISPENSATIONER>

Afgørelser – Reg. nr.: 02631.01

Dispensationer i perioden: 20-02-1995 - 01-11-1999

Herning, den 20. februar 1995

R.A.F. 2/95

Ringkjøbing amtskommune
Landskabsafdelingen
Damstrædet 2
6950 Ringkøbing

Ringkjøbing amtskommune anmoder om tilladelse til at afmærke den tilladte pløjeafstand med egepæle tilhøjene 2305/2 og 3 beliggende på matr. nr. 4 a, Jersild by, Aulum, tilhørende Evald Nørgård Aggerholm, Vindingvej 2 a, 7490 Aulum. - R.A.F. 37/59 - Fredning af areal omkring gravhøje.

Efter en besigtigelse den 27. januar 1995, hvori foruden nævnet deltog en repræsentant for Ringkjøbing Amtskommune og ejeren, Evald Nørgård Aggerholm, skal nævnet i medfør af Naturbeskyttelseslovens § 50 tillade, at Ringkjøbing Amtskommune afmærker den tilladte pløjeafstand til højene 2305/2 og 3 på matr. nr. 4 a, Jersild by, Aulum, med egepæle.

Tilladelsen bortfalder, såfremt den ikke er udnyttet inden 3 år fra tilladelsens meddelelse, jfr. Naturbeskyttelseslovens § 66, stk. 2.

Afgørelsen kan efter lov om Naturbeskyttelse, § 85, jfr. § 87 inden 4 uger fra den dag, afgørelsen er meddelt, indbringes for Naturklagenævnet, der afgør klager, der er indgivet af miljøministeren eller indeholder spørgsmål, som efter nævnets vurdering har meget væsentlig interesse i forhold til lovens formål, idet miljøministeren afgør andre klager.

Klagen skal indgives skriftligt til dette fredningsnævn på den ovenfor anførte adresse.

En tilladelse må ikke udnyttes, før klagefristen er udløbet. Er klage iværksat, kan tilladelsen ikke udnyttes, medmindre klagemyndigheden bestemmer andet.

Det bemærkes, at ansøgeren ikke herved er fritaget for at søge i eventuelle andre tilladelser, som lovgivningen måtte kræve.

LOCATING TREES
Med venlig hilsen
by **Digital Image Processing**

H. Stamp
of aerial photos

PhD thesis

/GRM

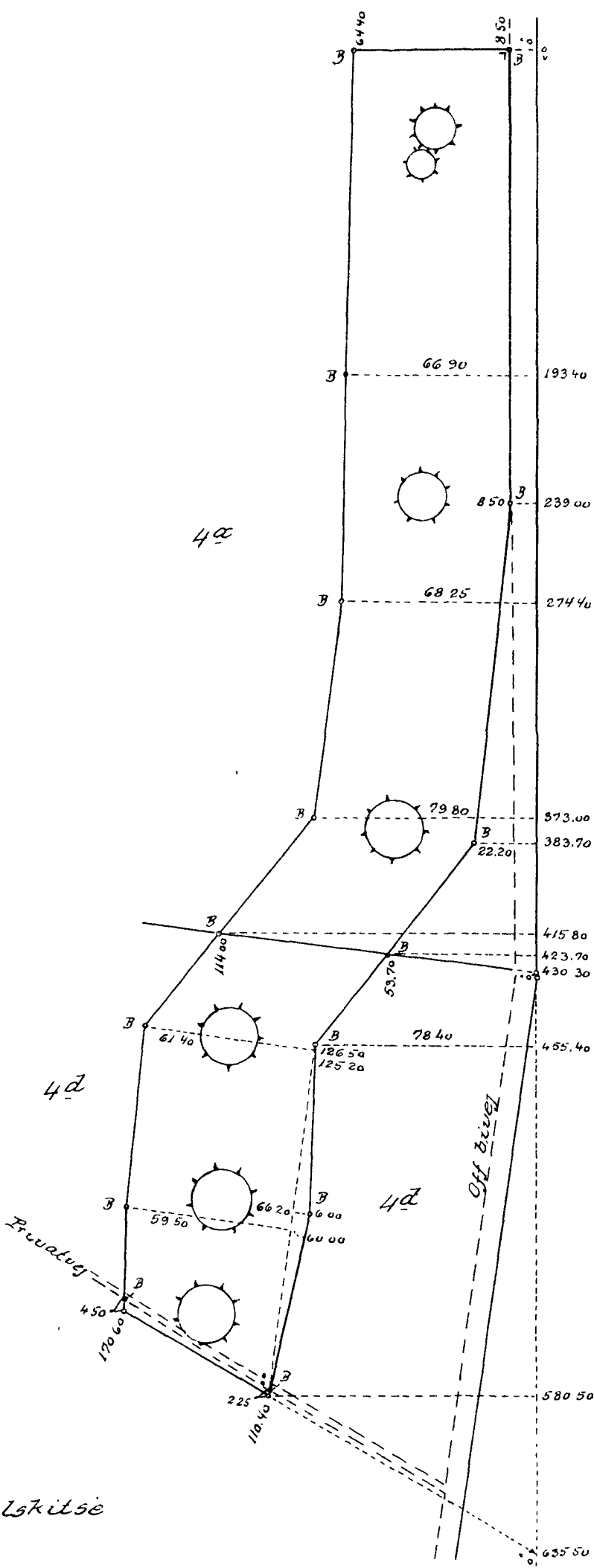
[5. DRAFT January 2, 1996]

Kim Dralle

Danish Forest and Landscape Research Institute,
Skovbrynet 16, DK-2800 Lyngby.

Tel: +45 45 93 12 00
Fax: +45 45 93 48 49
E-mail: kdr@dina.kvl.dk

B = Belonpoel



Malskitse

Herning, den 31. maj 1995

R.A.F. 23/95

Ringkjøbing amtskommune
Landskabsafdelingen
Damstrædet 2
6950 Ringkøbing

Ringkjøbing amtskommune har den 23. marts 1995 ansøgt om Fredningsnævnets godkendelse af, at der i en plejeaftale for højene 2305/6-8, beliggende matr. nr. 4 d, Jørsild by, Aulum, tilhørende Peder Sandgård, Videbækvej 6, 7490 Aulum, indgår aftale om fåregræsning af lodsejerens del af det fredede areal samt arealer nord og syd herfor. - R.A.F. 37/59 - Fredning af areal omkring gravhøje.

Fredningsnævnet for Ringkjøbing amt meddeler herved tilladelse til det ansøgte på betingelse af, at græsningen, ved begyndende gennemslidning af vegetationsdækket, i en periode skal bringes til ophør på den pågældende høj, indtil vegetationen atter har stabiliseret sig.

Tilladelsen bortfalder, såfremt den ikke er udnyttet inden 3 år fra tilladelsens meddelelse, jfr. Naturbeskyttelseslovens § 66, stk. 2.

Afgørelsen kan efter lov om Naturbeskyttelse, § 85, jfr. § 87 inden 4 uger fra den dag, afgørelsen er meddelt, indbringes for Naturklagenævnet, der afgør klager, der er indgivet af miljøministeren eller indeholder spørgsmål, som efter nævnets vurdering har meget væsentlig interesse i forhold til lovens formål, idet miljøministeren afgør andre klager.

Klagen skal indgives skriftligt til dette fredningsnævn på den ovenfor anførte adresse.

En tilladelse må ikke udnyttes, før klagefristen er udløbet. Er klage iværksat, kan tilladelsen ikke udnyttes, medmindre klagemyndigheden bestemmer andet.

Det bemærkes, at ansøgeren ikke herved er fritaget for at søge eventuelle andre tilladelser, som lovgivningen måtte kræve.

Med venlig hilsen

H. Stamp,

/GRM

Herning, den 1. november 1999
R.A.F. 61/99

Skov- og Naturstyrelsen
Haraldsgade 53
2100 København Ø.

REG. NR. 2631.01.

Aulum-Haderup kommune er d.d. tilskrevet således:

"Aulum-Haderup kommune, Østergade 5, 7490 Aulum ansøger om tilladelse til at anlægge en ca. 4 m bred grusvej fra Vindingvej og frem til to vindmøller på matr. nr. 3 c og 3 i, Jersild By. – Lb nr. 68 – Gravlund Høje i Aulum.

Efter en besigtigelse den 28. oktober 1999, hvori foruden nævnet deltog repræsentanter for Ringkjøbing amt, Skov- og Naturstyrelsen, Kulturhistorisk Kontor, Nationalmuseet v/Herning Museum, Danmarks Naturfredningsforening, Friluftsrådet, Jørgen Nørgaard, Kristian H. Kiilerich, og ansøgeren, Aulum-Haderup kommune, skal nævnet i medfør af Naturbeskyttelseslovens § 50, stk. 1, meddele tilladelse til det ansøgte, da dette ikke er i strid med fredningens formål. Vejens placering fremgår af det vedhæftede kortbilag. Nævnet har navnlig lagt vægt på, at vejen vil fremtræde som en markvej langs et læhegn hen over en dyrket mark. Vejen virker heller ikke skæmmende på de nærliggende gravhøje.

Tilladelsen bortfalder, såfremt den ikke er udnyttet inden 3 år fra tilladelsens meddelelse, jfr. Naturbeskyttelseslovens § 66, stk. 2.

Afgørelsen kan efter lov om Naturbeskyttelse, § 78, stk. 3, jfr. § 87 inden 4 uger fra den dag, afgørelsen er meddelt, påklages til Naturklagenævnet.

Klagen skal indgives skriftligt til dette fredningsnævn på den ovenfor anførte adresse.

En tilladelse må ikke udnyttes, før klagefristen er udløbet. Er klage iværksat, kan tilladelsen ikke udnyttes, medmindre klagemyndigheden bestemmer andet.

Det bemærkes, at ansøgeren ikke herved er fritaget for at søge eventuelle andre tilladelser, som lovgivningen måtte kræve.

Med venlig hilsen

H. Stamp"

hvilket herved meddeles til Deres orientering.


H. Stamp

121/11-0001

79