

Afgørelser – Reg. nr.: 02617.01

Fredningen vedrører: Lindholm Høje

Domme

Taksationskommissionen

Naturklagenævnet

Overfredningsnævnet

Fredningsnævnet

01-10-1975

Kendelser

Deklarationer

FREDNINGSNÆVNET>

Fredningsnævnet for Nordjyllands
Amts sydlige Fredningskreds,
Dommerkontoret, 9575 Terndrup.

K E N D E L S E

vedrørende fredning af
omraader omkring

L I N D H O L M H Ø J E

sag 75-1971

Afsagt den 1-10-1975.

Ved skrivelse af 4. februar 1971 fra Rigsantikvarens Fortidsmindeforvaltning med tiltrædelse af Fredningsplanudvalget for Nordjyllands Amt, er der fremsat begæring om fredning af et nærmere ved kort angivet areal vest og nordvest for de fredede Lindholm høje. Af fredningsbegæringen, der er modtaget den 10. s.m. skal citeres følgende:---"Gennem den af byudviklingsudvalget for Ålborgeggen offentliggjorte byudviklingsplan for 1969-1982 blev det gjort klart, at der var en risiko for, at det værdifulde fortidsområde "Lindholm Høje" kunne blive omklamret af bebyggelse i en ikke alt for fjern fremtid. I nævnte byudviklingsplan bliver arealerne vest og nordvest for "Lindholm Høje" mellem dette fortidsmindeområde og Hvorupvejen foreslået udlagt til bebyggelse. Selv om boligministeriet ved afgørelse af 9/3 1970 har bestemt, at de pågældende områder (i udviklingsplanen benævnt areal 42 og 43) skal forblive i landzone, har rigsantikvaren imidlertid med støtte af fredningsplanudvalget ment det rigtigst at sikre de nævnte arealer som åbent landskab. Den fredlyste gravplads fra vikingetiden "Lindholm Høje" er et i sin art enestående fortidsminde. Intet andet sted i vort land ligger så mange og så velbevarede stenomsatte oldtidsgrave fremme i dagen. På et meget begrænset areal har man fremgravet ca. 700 grave fra den sidste del af Danmarks hedenske tid. Ca. 300 af disse grave var stensatte og ligger i dag uforstyrrede og fremtræder som en oldtidskirkegård, hvis værdi som fortidsminde på mærkelig vis accentureres

ved fund af hustomter og bølgede agerfelter, der i dag ligger som et synligt minde om bebyggelsen og bondens virke på den tid, da man benyttede oldtidskirkegården. Fortidsminderne, der i århundreder har ligget skjult under tykke lag af flyvesand, blev udgravet af Ålborg museum og nationalmuseet i 1950'erne og er nu et meget besøgt område, hvor turister og fagfolk i et år for år voksende tal studerer oldtidslevnene og disses landskabelige placering. De landskabelige forudsætninger for en fredning af oldtidskirkegårdens omgivelser synes klart at supplere det historiske og arkæologiske grundlag for den foreslåede fredning: Lindholm Høje ligger på sydskråningen af et højedrag, fra hvis toppunkt ses enestående udsigter. Mod syd ses Nørresundby og Ålborg, mod vest og øst skilles Himmerland og Vendsyssel af fjorden, og nedenfor bakkeskråningen løber Lindholm å. Bag St. Vildmose afgrænses horisonten af klitrækkerne mod Vesterhavet og de store bakkedrag, hvor Thise kirke skimtes. Afspærrer man denne storladne udsigt, vil man ikke alene ødelægge et af områdets største rekreative og turistmæssige attraktioner, men man vil også få hele fortidsområdet til at skifte karakter, idet dette ved at blive indkapslet i moderne bebyggelse får karakter af en park i et byområde, hvorved grundlaget for forståelsen af oldtidsmindernes intime tilknytning til det åbne landskab helt vil være forsvundet. For at sikre stedets pædagogiske værdier og for at bevare de udsigter, der i dag er til stede set fra "Lindholm Høje", vil fredningspåstanden gå ud på følgende:

1. Der må ikke uden fredningsnævnets tilladelse foretages afgravninger, opfyldninger eller planeringer eller anlæg af nye veje. Store sten må ikke beskadiges eller fjernes.
2. Arealer, der i øjeblikket er under kultur, skal kunne dyrkes som hidtil. Udyrkede arealer må ikke opdyrkes, og ubeplantede arealer må, fraset plantning af løvtræshegn, ikke beplantes uden fredningsnævnets tilladelse. Selvsåning på ellers træfri arealer bør fjernes og bør, dersom ejeren ikke selv ønsker at gøre det, fjernes ved fredningsmyndighedernes foranstaltning.
3. Den for landbruget nødvendige bebyggelse skal kunne ske uhindret, dog at placering og udformning skal godkendes af fredningsnævnet; al anden bebyggelse skal ikke være tilladt, master og tekniske anlæg må kun opstilles efter fredningsnævnets forudgående tilladelse.
4. Der skal ikke være offentlig adgang til arealerne."

Begæringen omfatter følgende ejendomme:

- Sag 1. Matr. nr. 1ⁱ, 1^k, 2^e, 4^a, 5^o, 5^q, 6^d og 7^f alt af Voerbjerg by, Lindholm sogn, tilhørende Dansk Andels Cementfabrik, Nørresundby. (Om ændring se nedenfor).
- Sag 2. Matr. nr. 6^a Voerbjerg by, Lindholm sogn, tilhørende Aalborg kommune. (Om ændring se nedenfor).
- Sag 3. Matr.nr. 10^z og 77^a Lindholm by og sogn, tilhørende Lindholm Borger- og Håndværkerforening. .
- Sag 4. Matr.nr. 77^b Lindholm by og sogn, ejer I/S Lindholm Vandværk, Viaduktvej 16, Nørresundby. .
- Sag 5. Matr.nr. 1^h Voerbjerg by, Lindholm sogn, tilhørende husmand Lars Gregersen, Voerbjerg pr. Nørresundby, og
- Sag 6. Matr. nr. 1^g Voerbjerg by, Lindholm sogn, ejer husmand Villy Sørensen, Voerbjerg pr. Nørresundby.

Bekendtgørelse om fredningsbegæringen har jvf. naturfredningsloven, lov nr. 314 af 18. juni 1969, § 13, været indrykket i lokale aviser i dagene omkring den 14. marts 1971 samt i Statstidende nr. 244 for den 16.s.m.

6. Maj 1971 afholdtes i tiden mellem kl. 14 og 16 første møde i sagen, nemlig på Folkets hus, Nørresundby, under indkaldelse af de i ejendommene og sagen interesserede, jvf. sagens bilag 14, postkvittering af 14. april 1971.

Rekvirenterne, Rigsantikvarens Fortidsmindeforvaltning og Fredningsplanudvalget for Nordjyllands amt var repræsenteret ved henholdsvis inspektør Kunwald og arkitekt Fyhn.

For Danmarks Naturfredningsforening mødte skovrider Hvass.

For Dansk Andels Cementfabrik mødte H. Bendtzen, for Aalborg kommune bl.a. stadsgartner Johs. Jensen og administrationschef Trudslev, for Lindholm Borger- og Haandværkerforening mødte murer Aage Madsen, der tillige repræsenterer Lindholm Vandværk. De to private lodsejere var mødt personligt.

Ingen af panthaverne fandtes mødt eller repræsenteret.

Efter at arkitekt Fyhn på rekvirenternes vegne havde redegjort for sagen og årsagen til fremsættelse af fredningsbegæringen, fik de mødte lejlighed til at udtale sig. Lars Gregersen (sag 5) protesterede mod en fredning. Villy Sørensen (sag 6) var interesseret i at få oplyst, hvorvidt genplantning af bestående skov og læhegn under en eventuelt fredning måtte være tilladt. Kommunen ville sende en redegørelse vedrørende arealernes påtænkte anvendelse, bilagt kort.

Fredningssagens behandling blev herefter udsat. Kommunen blev den 1. oktober 1974 under en telefonsamtale med stadsgartner Johs. Jensen mindet om den bebudede redegørelse, og den 23.s.m. fandt en afsluttende besigtigelse sted, hvor nævnets medlemmer var enige om i det væsentlige at imødekomme fredningsbegæringen. Nævnet ønskede dog for en sikkerheds skyld at høre fra kommunen, ligesom nogle ejerskifteforhold skulle undersøges. Ved skrivelse af 2. januar 1975 erindrede nævnet kommunen om svar, der forelå ved skrivelse af 7. februar s.å., hvori kommunen bl.a. gør opmærksom på, at den ikke ønsker at fremsende nogen redegørelse, således at der må foreligge en misforståelse på dette punkt.

Under sagens behandling har der fundet nogle ændringer sted vedrørende ejerforhold og de matrikulære betegnelser vedrørende de foran under 1 - 2 nævnte sager, således at de rette forhold er: Samtlige de heromhandlede matr.nr. tilhører nu Nr. Sundby kommune (d.v.s. nu Aalborg kommune), idet bemærkes, at matr.nr. 1ⁱ er inddraget under 1^k, 7^f under 2^e, ligesom den til fredning begærte del af matr.nr. 4^a og 5^q nu betegnes som henholdsvis matr.nr- 4^l og 5^r (sidstnævnte tilhører kun nævnte kommune ifølge betinget skøde lyst lo. juni 1974). De af sag 1 - 2 omfattede matr.nre. er herefter følgende: 1^k, 2^e, 4^l, 5^o, 5^r, 6^a og 6^d alt af Voerbjerg by, Lindholm sogn.

Ved skrivelse af 2. juni 1972 ansøgte Aalborg kommune om tilladelse til på matr.nr. 6^h Voerbjerg by, Lindholm sogn, at opstille en toiletvogn. Dette matr.nr. henhører under den tidligere fredning af selve højområdet. Ved skrivelse af 8. august s.å. godkendte Rigsantikvarens Fortidsmindeforvaltning det ansøgte med et forbehold om at kunne tilbagekalde godkendelsen med et års varsel. Ved skrivelse af 10.s.m. meddelte nævnet kommunen, at det kunne tiltræde Fortidsmindeforvaltningens standpunkt.

Der har fundet et par yderligere besigtigelser sted henholdsvis den 23. oktober 1974 og den 9. juni 1975.

Fredningsnævnet skal udtale følgende:

Ønsket om fredningen af omgivelserne af de i forvejen fredede "Lindholm Høje", motiveres i fredningsbegæringen og under sagens behandling med frygten for, at "Lindholm Høje", der iøvrigt ligger ret højt, i fremtiden skal blive omklamret af nærgående bebyggelse, samtidig med at det fremtræder som noget særdeles værdifuldt, at det fri, vidtstrakte udsyn fra højområdet bevares, så vidt det er muligt.

Fredningsnævnet kan fuldt ud tiltræde de nævnte motiver og finder, at den nærgående, sydvest for området værende højbebyggelse understreger i hvilket omfang den begærte fredning er påkrævet. Med disse bemærkninger

finder nævnet, at betingelserne for fredning er til stede, jvf. naturfredningslovens § 1, hvorfor fredningsbegæringen vil være at tage til følge som nedenfor nærmere bestemt i henseende til udstrækning og indhold. Nævnet finder, at hensynet til højområdet er tilgodeset, selv om den nordlige del af matr. nr. 1^g og 1^h Voerbjerg by, Lindholm sogn, ikke fredes, hvorfor fredningsbegæringen på dette punkt ikke tages til følge. Der henvises iøvrigt til vedhæftede kort med hensyn til fredningens grænser, hvorefter fredningen alene omfatter arealer henlagt i landzone. Det herefter fredede område underkastes følgende fredningsbestemmelser:

1. Der må ikke, uden fredningsnævnets tilladelse, foretages afgravninger, opfyldninger eller planeringer eller anlæg af nye veje. Store sten må ikke beskadiges eller fjernes.
2. Arealer, der i øjeblikket er under kultur, skal kunne dyrkes som hidtil. Udyrkede arealer må ikke opdyrkes, og ubeplantede arealer må ikke beplantes uden fredningsnævnets tilladelse. Selvsåning på ellers træfri arealer bør fjernes og bør, dersom ejeren ikke selv ønsker at gøre det, fjernes ved fredningsmyndighedernes foranstaltning, og for disses regning.
3. Den for landbruget nødvendige bebyggelse skal kunne ske, dog at placering og ydre udformning kræver forudgående skriftlig godkendelse af de nedennævnte påtaleberettigede. Hvor en landbrugsbygning af disse skønnes at være af ekstraordinær størrelse (at den herved ville komme i strid med fredningsformålet) skal de påtaleberettigede være berettigede til at nægte sin godkendelse. Opstilling af læskure forkvæget kan midlertidigt tillades opsat af fredningsnævnet. Ved placeringen skal iagttages, at sådanne skure hindrer udsynet fra højområdet mindst muligt. Al anden bebyggelse er ikke tilladt. Der var under sagens behandling planer om at give det på kortet med krydsskravering angivne areal en særskilt status, hvilket efter kortets trykning er opgivet, således der bør ses bort fra nævnte skravering. For så vidt angår den del af matr.nr. 1^k (sag 2), der på kortet er betegnet som den "gamle motorbane", og som ligger henholdsvis nord og vest for skrænterne, skal bemærkes, at dette areal, efter det oplyste, agtes anvendt til udøvelse af idræt af forskellig art. Ansøgning om hertil nødvendige mindre bygninger kan forventes godkendt af nævnet, såfremt det drejer sig om lave bygninger, der ikke kan ses fra det i forvejen fredede

Lindholm Høje-område.

4. Master og tekniske anlæg må kun opstilles med de påtaleberettigede forudgående skriftlige samtykke.
5. Offentligheden har ingen anden adgang til de fredede arealer, end den, som vedkommende ejer eller hans befuldmægtigede meddeler tilladelse til, eller som er en naturlig følge af anvendelsen af den under punkt 3 nævnte motor- eller idrætsbane.
6. Der tillægges Rigsantikvarens Fortidsmindeforvaltning, Nationalmuseet, København og Fredningsnævnet for Nordjyllands amts sydlige Fredningskreds, hver for sig påtaleret.
7. I tilfælde af fortolkning, skal det afgørende være, at udsynet fra "Lindholm Høje" begrænses mindst muligt.

Der vil, idet ingen pant haver ses ved fredningen at være blevet udsat for en forøget risiko for pantsikkerheden, herefter alene være at tilkende nedennævnte lodsejere følgende i erstatning, idet bemærkes, at erstatningen er fastsat til 2500 kr. pr. ha under hensyn til, at det drejer sig i det væsentlige om landbrugsjord i landzone:

- Sag 1. Dansk Andels Cementfabrik, nu Aalborg kommune, matr.nre. 1ⁱ, 1^k, 2^e, 4^a, 5^o, 5^q, 6^d og 7^f (nogle af disse arealer har under sagens behandling ændret matrikulær betegnelse jvf. ovenfor side 5), ialt 24,4 ha 61.000 kr.
- Da det for nævnet er uoplyst om hvorvidt Cementfabrikken eller kommunen skal have erstatningen udbetalt, vil erstatningsbeløbet være at deponere efter deponeringsloven, såfremt spørgsmålet ikke inden er afklaret.
- Sag 2. Aalborg kommune, matr.nr. 6^a, af areal 7,1 ha 17.750 kr.
- Sag 3. Lindholm Borger- og håndværkerforening, matr.nr. 10^z og 77^a, af areal 0,6 ha 1.500 kr.
- Sag 4. Lindholm Vandværk I/S, matr.nr. 77^b areal 0,1 ha
- Ingen erstatning, da der ikke ses at være påført noget økonomisk tab 0 kr.

<u>Sag 5.</u> Husmand Lars Gregersen, matr.nr. 1 ^h af areal	2,5 ha	6.250 kr.
<u>Sag 6.</u> Husmand Villy Sorensen, matr.nr. 1 ^g af areal	2,3 ha	<u>5.750 kr.</u>
		92.250 kr.

De enkelte erstatningsbeløb vil være at forrente. Under hensyn til den relativt lange tid, der er hengået siden sagens bekendtgørelse i Statstidende (den 16. marts 1971) vil forrentningen finde sted fra denne dato med en årlig rente svarende til den på dette tidspunkt gældende af Danmarks Nationalbank fastsatte diskonto, 8% med et til-læg af 1% eller altså i alt 9%, alt indtil betaling er sket.

Herværende kendelse vil være at tinglyse på matr.nr. 1^g, 1^h, 1^k, 2^e, 4^l, 5^o, 5^r, 6^a og 6^d Voerbjerg by, Lindholm sogn samt matr.nr. 10^z, 77^a og 77^b Lindholm by og sogn, og på de pr. 16. marts 1971 og senere herfra eventuelt udstykkede parceller med primær prioritet og med påtaleret for Rigsantikvarens Fortidsmindeforvaltning og Fredningsnævnet for Nordjyllands Amts sydlige Fredningskreds, hver for sig.

I medfør af § 25 i naturfredningsloven (lov nr. 314 af 18. juni 1969) vil sagen være at forelægge Overfredningsnævnet. Dette fritage dog ikke den eller dem, som er ankeberettiget, fra selv, såfremt kendelsen ønskes anket, at indbringe den for Overfredningsnævnet, Nyropsgade 22, 1602 København V, inden 4 uger fra den dag, da kendelsen er meddelt (er kommet frem til) vedkommende (jvf. lovens § 24, stk. 3).

Thi bestemmes:

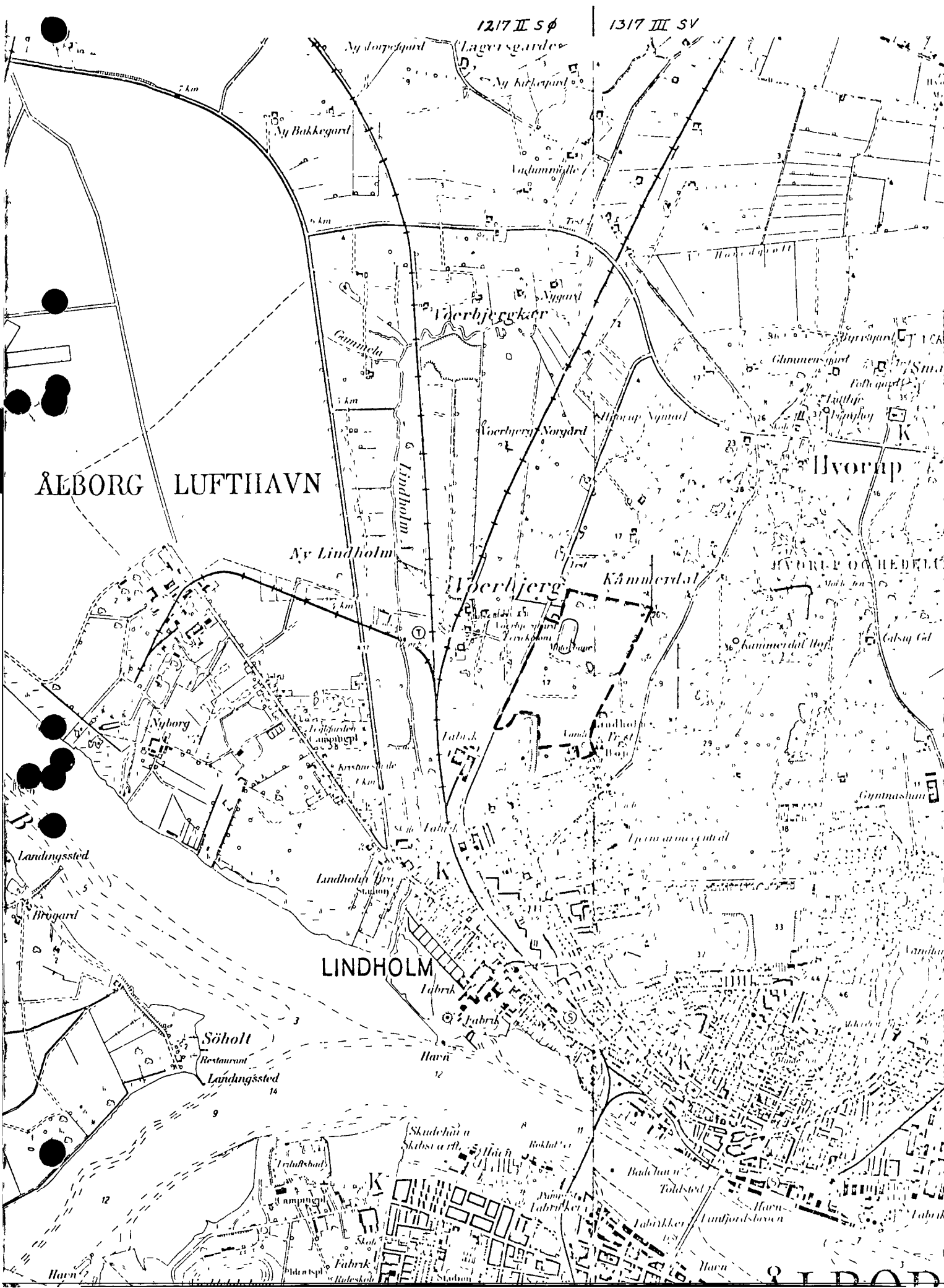
Matr.nre. 1^g, 1^h, 1^k, 2^e, 4^l, 5^o, 5^r, 6^a og 6^d Voerbjerg by, Lindholm sogn og matr.nr. 10^z, 77^a og 77^b Lindholm by og sogn, og de pr. 16. marts 1971 og senere herfra eventuelt udstykkede parceller underkastes fredning i ovennævnte omfang. Lodsejerne bør tåle, at kendelsen lyses med primær prioritet på de heromhandlede ejendomme.

Der tillægges de under sag 1-3 samt 5-6 nævnte lodsejere erstatning med rente heraf, alt som ovenfor nærmere bestemt.

Poul Christensen

C.P. Sønderbeck

Rejnar Jensen

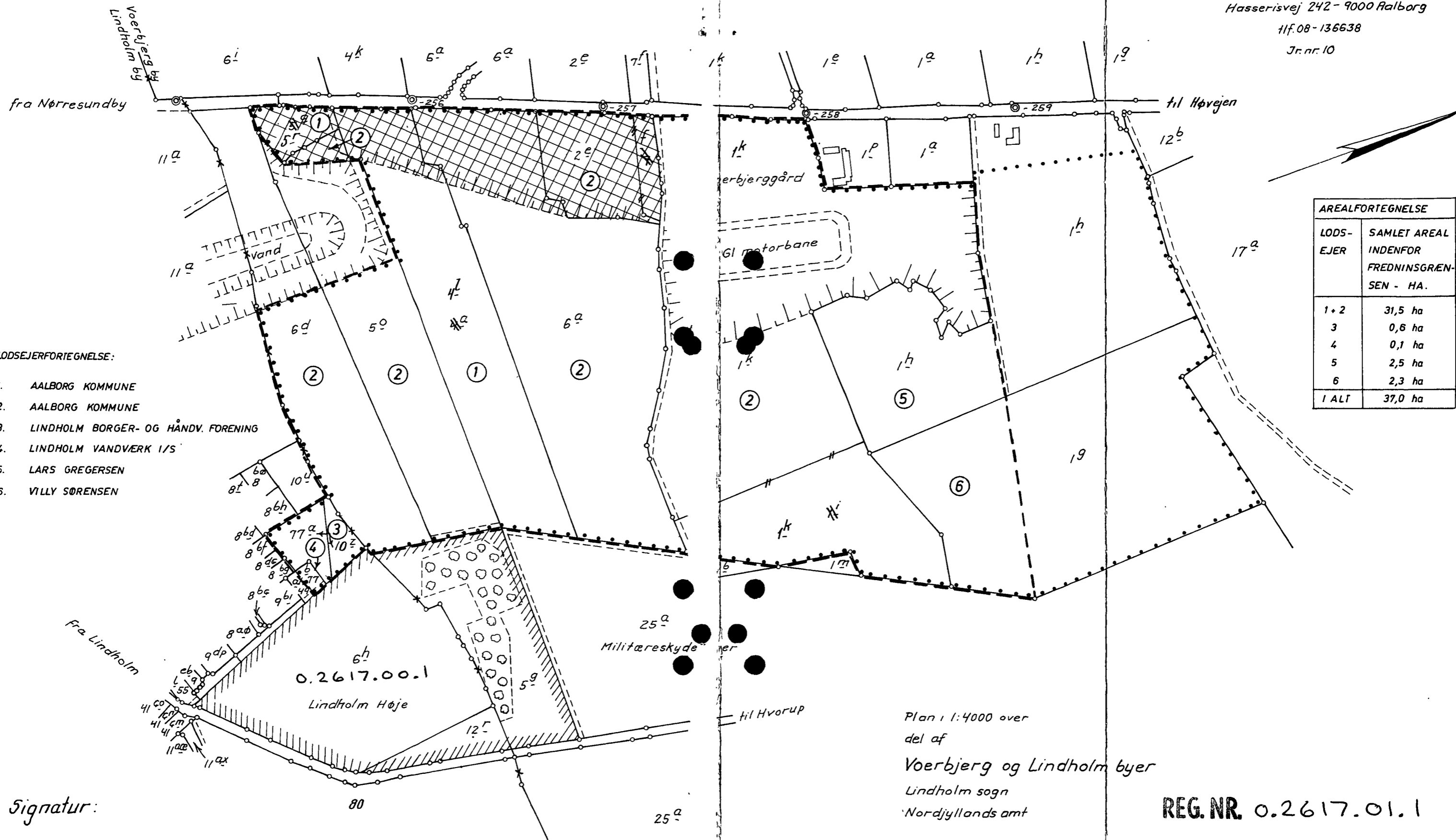


Grundkort

Landinspektør Jørgen Hviid
Hasserisvej 242 - 9000 Aalborg

11f.08-136638

Jr.nr. 10



LODSEJERFORTEGNELSE:

1. AALBORG KOMMUNE
2. AALBORG KOMMUNE
3. LINDHOLM BORGER- OG HÅNDV. FORENING
4. LINDHOLM VANDVÆRK I/S
5. LARS GREGERSEN
6. VILLY SØRENSEN

AREALFORTEGNELSE	
LODS-EJER	SAMLET AREAL INDEFOR FREDNINGSGRÆNSEN - HA.
1+2	31,5 ha
3	0,6 ha
4	0,1 ha
5	2,5 ha
6	2,3 ha
I ALT	37,0 ha

Signatur:

--- Fredningsgrænse

..... Fredningsbegæringens grænser

//// Eks fredningsgrænse for tidligere fredning af Lindholm Høje.

DETTE KORT ER D.D. AJOURFØRT MATRIKULERT.
MATR. NR. 5^g ER VED SKR. AF 12-11-1971 UD-
STYKKET TIL MATR. NR. 5^f.

FREDNINGSPLANUDVALGET FOR NORDJYLLANDS AMT,
AALBORG, DEN 13-1-1975.

Plan i 1:4000 over
del af
Voerbjerg og Lindholm byer
Lindholm sogn
Nordjyllands amt

REG. NR. 0.2617.01.1

Udfærdiget som kopi af matrikelkortet, ajourført til august 1970,
suppleret med angivelse af eks. beplantning på Lindholm Høje, samt skit-
semæssig angivelse af skrænter og anden situation.

Aalborg, den 4. sept. 1970.
Jørgen Hviid
Landinspektør

DISPENSATIONER>

Afgørelser – Reg. nr.: 02617.01

Dispensationer i perioden: 10-03-1982 - 17-11-2005

FREDNINGSNÆVNET
FOR NORDJYLLANDS AMTS SYDLIGE
FREDNINGSKREDS

KONG HANSGADE 18 . 9000 AALBORG
TLF. (08) 12 70 11

REG. NR. 26 17

Aalborg, den 10. marts 1982.

Vedtaget af Fredningsstyrelsen: Journal nr. 112/80.

Aalborg Kommune,
mag. 2. afdeling,
Vesterbro 14, postbox 824,
9100 Aalborg.

Vedr. matr. nr. 1 k Voerbjerg by, Lindholm. - Etablering af skydebane på fredet areal, jfr. nævnets kendelse af 1. oktober 1975.

Under henvisning til Deres skrivelse af 17. april 1980 og senere samt til det under besigtigelsen den 4. marts 1982 passerede meddeles det, at Fredningsnævnet godkender, at der på ovennævnte ejendom etableres en skydebane i overensstemmelse med tegning af 21. februar 1982 (bilag 17) på vilkår af, at byggeriet holdes i farver inden for jordfarveskalaen og sløpes som aftalt under besigtigelsen (bilag 18).

Ovennævnte godkendelse, der er en dispensation fra ovennævnte kendelse, kan i medfør af naturfredningslovens § 34 stk. 2 indbringes for Overfredningsnævnet, Amaliegade 7, 1256 København K., af den, der har begæret Fredningsnævnets afgørelse, Fredningsstyrelsen, Nordjyllands Amtsråd, Aalborg kommunalbestyrelse og Danmarks Naturfredningsforening.

Klagefristen er 4 uger fra den dag, afgørelsen er meddelt den pågældende klageberettigede.

En tilladelse må ikke udnyttes før klagefristens udløb. Er klage indgivet, må tilladelsen ikke udnyttes, medmindre den opretholdes af Overfredningsnævnet. Nærværende tilladelse bortfalder, såfremt den ikke er udnyttet inden 5 år fra dato.

Kopi af bilag 18 og udsnit af bilag 17 vedlægges.

Bilag.

E. Bruun de Neergaard.

Til orientering, idet der vedlægges kopi af bilag 18 og udsnit af bilag 17.

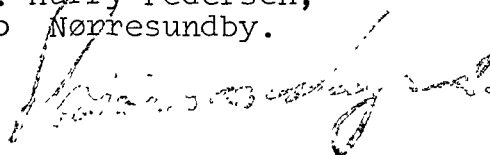
× Fredningsstyrelsen, Amaliegade 13, 1256 København K., 5 eksempl.
Skovstyrelsen, Strandvejen 863, 2930 Klampenborg.
Fortidsmindeforvaltningen, Mindegade 8, 8000 Aarhus C. Jr. nr. 53.
5246.

Amtsfredningskontoret, Niels Bohrsvej 30, 9220 Aalborg Ø.
Jr. nr. 8-70-52-4/26-1-80.

Nordjyllands Amtskommune, teknisk forvaltning,
Niels Bohrsvej 30, 9220 Aalborg Ø.

Danmarks Naturfredningsforening, Frederiksberg Runddel 1,
2000 København F.

Nørresundby Skytteforening, v./hr. Harry Pedersen,
Frank Rygaardsvej 5^{st.}, 9400 Nørresundby.



Bilag.

E. Bruun de Neergaard.

År 1982, torsdag den 4.marts kl.14,00, foretog Fredningsnævnet for Nordjyllands amts sydlige fredningskreds besigtigelse i

fr. sag nr. 112/80

vedr. matr. nr. 1 k Voerbjerg by, Lindholm. - Etablering af skydebane på fredet areal, jfr. nævnets kendelse af 1.oktober 1975 om fredning af arealer omkring Lindholm høje.

Sagens akter var tilstede.

Mødt var:

Nævnet ved formanden, dommer E.Bruun de Neergaard, det amtsrådsvalgte medlem landbrugskonsulent Holger L. Holm og det kommunalvalgte medlem gårdejer Erik Sørensen.

For Amtsfredningskontoret og Nordjyllands Amtskommune, teknisk forvaltning: Arkitekt Knud Wiis.

For Fortidsmindeforvaltningen: Museumsinspektør Georg Kunwald.

For Danmarks Naturfredningsforening: Lektor Johan Højbjerg og hr. Vagn Thomsen.

For Aalborg Kommune: Landskabsarkitekt Else Strøm.

Antruffet blev Nørresundby Skytteforenings formand, Harry Pedersen, der fremlagde ny detailtegning.

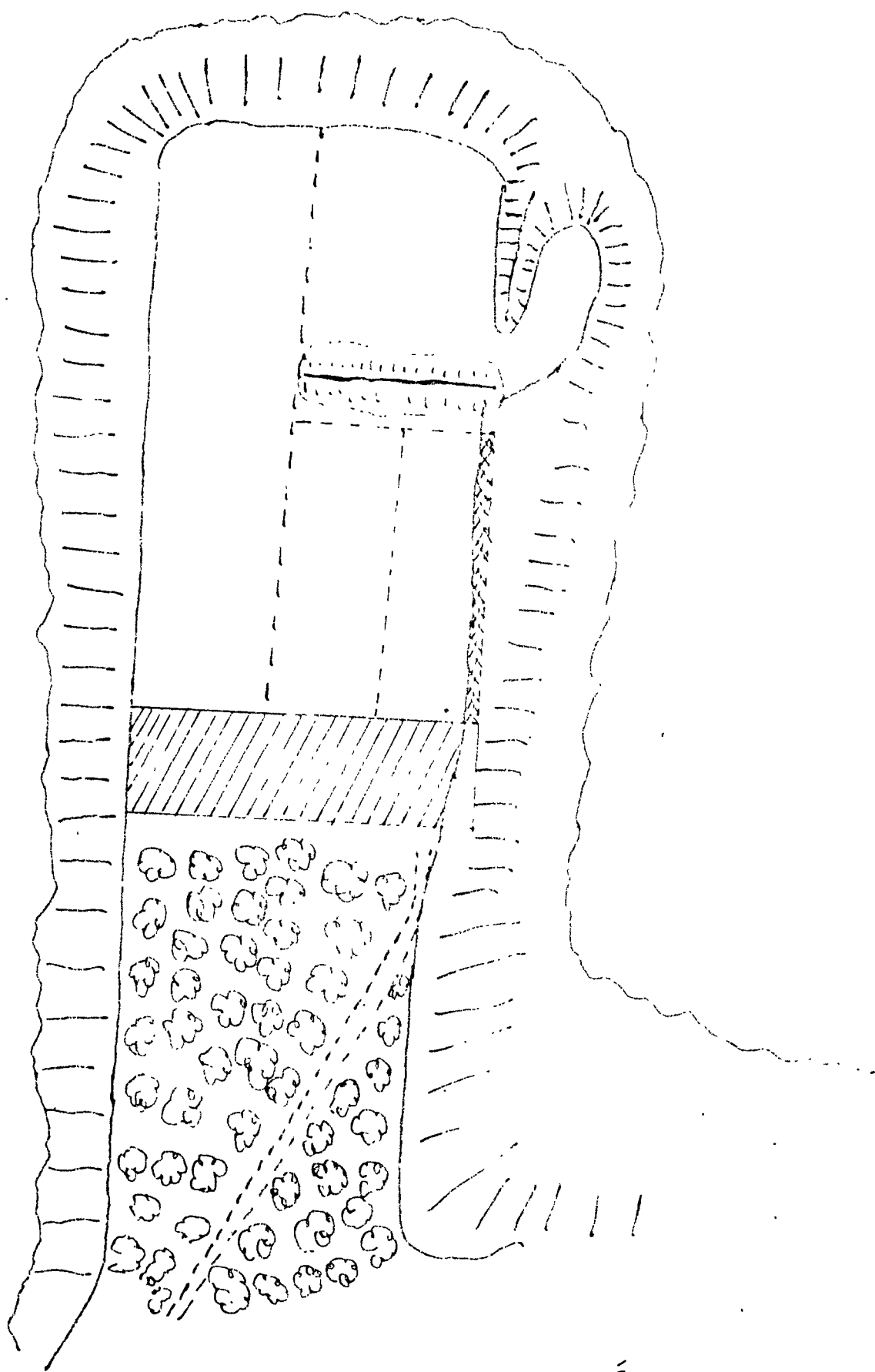
Harry Pedersen redegjorde for projektet og oplyste, at bygningen skal holdes i farver inden for jordfarveskalaen.

Else Strøm oplyste, at stadsgartneren vil sørge for den på grund af projektet nødvendige fældning og udtynding af den eksisterende bevoksning i slugten, hvor skydebanen anlægges, og erklærede på nævnets opfordring hertil, at kommunen ville sørge for at bevare og vedligeholde beplantning, således at skydebaneanlægget sløres.

Nævnet voterede, og der var enighed om at godkende det ansøgte, jfr. fredningsbestemmelsens punkt 3, sidste afsnit.

Sagen sluttet.

E.Bruun de Neergaard.



1:500

FREDNINGSNÆVNET
FOR NORDJYLLANDS AMTS SYDLIGE
FREDNINGSKREDS

KONG HANSGADE 18 . 9000 AALBORG
TLF. (08) 12 70 11

REG. NR. 2617

Aalborg, den 29. september 1982.

Journal nr. 158/82.

Landinspektørfirmaet Hvims og Stockholm,
Hasserisgade 38,
9000 Aalborg.

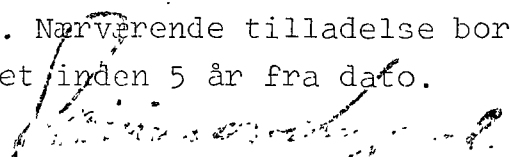
Vedr. matr. nr. 6 d Voerbjerg by, Lindholm. - Skelforanøring,
hvorved der udgår 52 m² fra areal omfattet af fredningen
af området omkring Lindholm Høje, jfr. nævnets kendelse
af 1. oktober 1975.

Under henvisning til Deres skrivelse af 10. august 1982
godkender Fredningsnævnet, at der ved skelberigtigelse over-
føres 52 m² fra matr. nr. 6 d Voerbjerg - fredet ved Frednings-
nævnets kendelse af 1. oktober 1975 om fredning af arealer om-
kring Lindholm Høje - til matr. nr. 10 u Lindholm, og at det
overførte areal udgår af fredningen.

Ovennævnte godkendelse, der er en dispensation fra be-
stemmelserne i naturfredningslovens § 34, kan efter samme lovs
§ 58 indbringes for Overfredningsnævnet, Amaliegade 7, 1256
København K., i den, der har begæret Fredningsnævnets afgø-
relse, Fredningsstyrelsen, Nordjyllands Amtsråd, Aalborg kommu-
nalbestyrelse og Danmarks Naturfredningsforening.

Klagefristen er 4 uger fra den dag, afgørelsen er med-
delt den pågældende klageberettigede.

En tilladelse må ikke udnyttes før klagefristens udløb.
Er klage indgivet, må tilladelsen ikke udnyttes, medmindre den
opretholdes af Overfredningsnævnet. Nærværende tilladelse bort-
falder, såfremt den ikke er udnyttet inden 5 år fra dato.


E. Bruun de Neergaard.

Til orientering, idet der vedlægges kopi af hovedkortet, bilag 5.
Fredningsstyrelsen, Amaliegade 13, 1256 København K., 5 eksempl.
Skovstyrelsen, Strandvejen 863, 2930 Klampenborg.
Amtsfredningskontoret, Niels Bohrsvej 30, 9220 Aalborg Ø.
Jr.nr. 8-70-52-4/26-1-82.
Nordjyllands Amtskommune, teknisk forvaltning,
Niels Bohrsvej 30, 9220 Aalborg Ø.
Danmarks Naturfredningsforening, Frederiksberg Runddel 1,
2000 København F.
Danmarks Naturfredningsforening, v./lektor Johan K. Højbjerg,
Landlystvej 35, 9210 Aalborg SØ.
Fortidsmindeforvaltningen, Mindegade 8, 8000 Aarhus C.
Jr.nr. 53-5687.

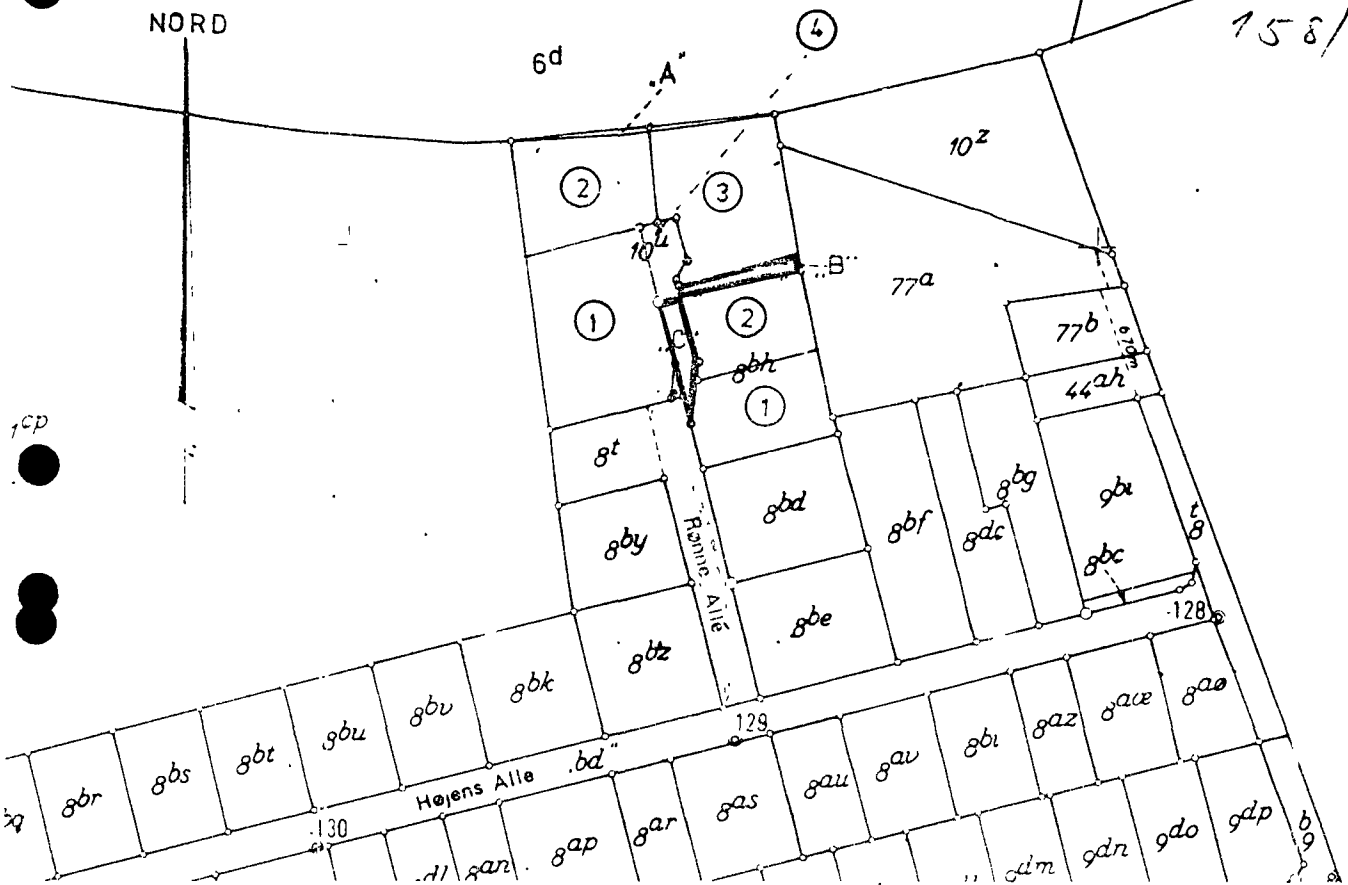
Bilag.

E. Bruun de Neergaard.

Voerbjerg

158/82

NORD



HVIMS OG STOCHHOLM

HÅSRINGGADE 58, 9000 AALBORG, TLF. 120611

Hovedkort nr. 1

til Matrikeldirektoratet

Matr. nr.: 10^u OG 8^{bh}

Ejerlav: LINDHOLM BY, LINDHOLM

Kommune: AALBORG

Amt: NORDJYLLAND

Udfærdiget i JULI 1982

Målforshold: 1:2000

Lsp. j.nr.: 1567

Nordjyllands amtsråd

23 AUG. 1982

tekn. forv. J.nr.

8-70-52-4/26-82

Hans Stochholm
HANS STOCHHOLM
Landinspektør

Sagen omhandler følgende matrikulære forandringer.

- | | |
|--|--|
| <input checked="" type="checkbox"/> Udstykning | <input type="checkbox"/> Matrikulering |
| <input type="checkbox"/> Sammenlægning | <input checked="" type="checkbox"/> Berigtigelse |
| <input type="checkbox"/> Omdeling | <input type="checkbox"/> Offentlig vej |
| <input checked="" type="checkbox"/> Skelforandring | <input type="checkbox"/> Vanløbsregulering |
| <input type="checkbox"/> | |

TA-kopien er dateret: 04.06.1982

Kopien er af landinspektøren suppleret med sort tusch for så vidt angår

Kortbladsbetegnelse: P5 791

Opmålingsdistrikt: 60-11

Modtaget i fredningsstyrelsen

Aalborg kommune, 4 SEP. 1984

Vesterbro 14,

9100 Aalborg.

Vedr. matr. nr. 10 z og 77 a Lindholm by, Lindholm. - Opførelse af spejderhytte samt indtil da midlertidig tilladelse til opstilling af skurvogn inden for område fredet ved Fredningsnævnets kendelse af 1. oktober 1975. Deres jr.nr. 2-1-5.2-243/83.

Under henvisning til Deres skrivelse af 12. december 1983, nævnets besigtigelse den 19. januar 1984 og til den af Dem ved skrivelse af 12. april 1984 fremsendte tegning og beskrivelse godkender Fredningsnævnet - under forudsætning af Nordjyllands amts godkendelse i medfør af by- og landzoneloven - opførelse af en spejderhytte i overensstemmelse med de fremsendte tegninger og placeret som vist på sagens bilag 12 på vilkår, at hyttens ydre holdes i mørke farver inden for jordfaveskalaen.

Endvidere godkendes, at der indtil byggeriets færdiggørelse dog længst indtil 1. september 1985 opstilles en skurvogn - ligeledes holdt i farver inden for jordfarveskalaen - til opbevaring af materialer på vilkår, at vognen opstilles i grundens vestlige side nogenlunde i forlængelse af den planlagte hytte.

Fotokopi af bilag 12 vedlægges.

Ovennævnte godkendelse, der er en dispensation fra bestemmelserne i naturfredningslovens § 34, kan efter samme lovs § 53 indbringes for Overfredningsnævnet, Amaliegade 7, 1256 København K., af den, der har begæret Fredningsnævnets afgørelse, Fredningsstyrelsen, Nordjyllands amtsråd, Aalborg kommunalbestyrelse og Danmarks Naturfredningsforening.

Klagefristen er 4 uger fra den dag, afgørelsen er meddelt den pågældende klageberettigede.

En tilladelse må ikke udnyttes før klagefristens udløb. Er klage indgivet, må tilladelsen ikke udnyttes, medmindre den opretholdes af Overfredningsnævnet. Narværende tilladelse bortfalder, såfremt den ikke er udnyttet inden 5 år fra dat.

Bilag

E. Bruun de Neergaard.

Til orientering, idet der vedlægges kopi af bilag 3 og 12.
Fredningsstyrelsen, Amaliegade 13, 1256 København K., 5 ekspl
Nordjyllands Amtskommune, teknisk forvaltning,
Niels Bohrsvej 30, 9220 Aalborg Ø.
Amtsfredningskontoret,
Niels Bohrsvej 30, 9220 Aalborg Ø. Jr.nr. 8-70-52-1/26-60-
Danmarks Naturfredningsforening, Frederiksberg Runddel 1, 83.
2000 København F.
DN, v./lektor Johan K. Højbjerg, Landlystvej 35,
9210 Aalborg SØ.
Fortidsmindekontoret, Mindegade 8, 8000 Århus C.
Jr.nr. 53-6007.
Aalborg Historiske Museum, Algade 35, 9000 Aalborg.

*Bilag.

E. Bruun de Neergaard.

N

for Nordjyllands c.m.s.
sydlige fredningskreds
Kong Hans Gade 18, 9000 Aalborg
Tlf. (08) 127011

255/83

Vargem

11aa 11bc 11bg 11bk 11bn

©.001

LANDZONE

ZONEGRÆNSE

BYZONE

ILUSJON	
ORTIDSRUBRIK	JYLLAND
nr	143
del nr	2
nr på stift	83
bilag	57

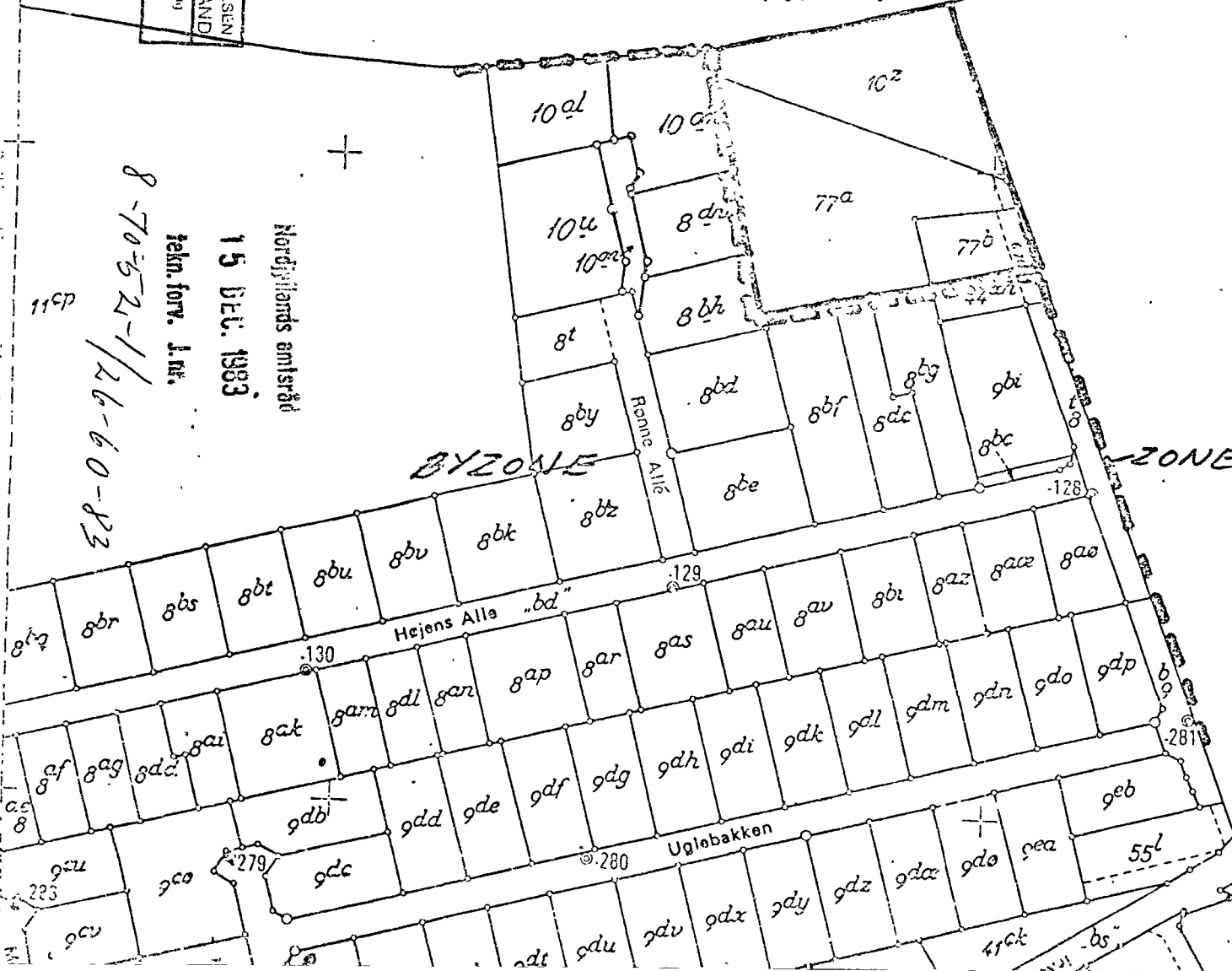
Nordjyllands amtstråd

15 DEK. 1983

tekn. forv. L.nr.

8-70-52-1/26-60-83

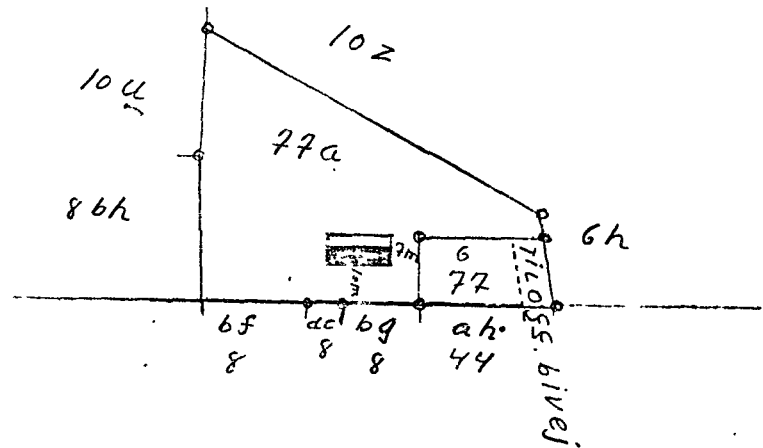
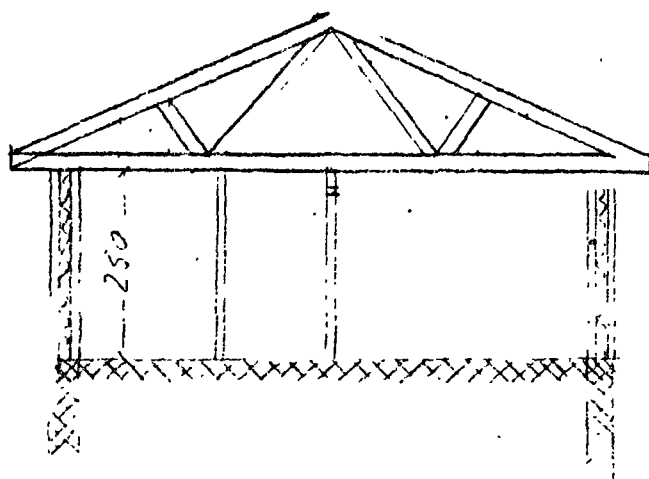
119P



for Muldymors omg
 sydlige fremling-kreds
 Kong Hans Kade 18, 9000 Aalborg
 Tlf. (08) 12/011

255/83

SPÆR PRÆFABRIKEREDE
 TAG ETERNITPLADER
 LÆGTER $1\frac{1}{2}$ x $2\frac{1}{4}$
 GANGBRO 5 stk. $1\frac{1}{4}$ x 4"
 VÆGE 35 cm TEGL 120 mm ROCKWOLL DER VANDSKURES
 GULVE 5 cm SLIDELAG
 10 cm GROVBETON 1.4.7.
 20 cm LEGA
 GULVE I TOILET 10 x 20 HASLE KLINKER



F. S. S. 6007
 2
 13-14
 bing
 FREDENSBORGSTYRELSEN
 FOR DEN NØRDLIGE KONTOR I JYLLAND

FREDNINGSNÆVNET
FOR NORDJYLLANDS AMTS SYDLIGE
FREDNINGSKREDS

KONG HANSGADE 18 9000 AALBORG
TEL. (08) 12 70 11

Aalborg kommune,
Stadsarkitektens kontor,
Vesterbro 18, 9000 Aalborg.

REG. NR. 2617

Aalborg, den 3. juli 1985.

Journal nr 123/85.

Vedr. matr. nr. 1 k Voerbjerg. - Opstilling af dommertårn, toiletbygning og totalisatorvogn på hundevæddeløbsbanen inden for område freddet ved Fredningsnævnets kendelse af 1.10.75 om fredning omkring Lindholm Høje. Deres jr.nr.2454.

Under henvisning til Deres skrivelse af 15.5.1985 godkender Fredningsnævnet opstillingen af dommertårn, toiletbygning og totalisatorvogn i overensstemmelse med det fremsendte tegningsmateriale og fotos samt beliggenhedsplan på vilkår, at bygningerne placeres som vist og så vidt muligt holdes i samme farver som klubhuset og i hvert fald i farverne inden for jordfarveskalaen, samt at der ikke på bygningerne eller iøvrigt på banen anbringes eller opstilles reklamer. Der henstilles til kommunen at foranledige, at der om muligt tages noget af højden på dommertårner, eller at dette erstattes med en mindre og ikke så dominerende træbygning. Ovennævnte godkendelse, der er en dispensation fra bestemmelserne i naturfredningslovens § 34, kan efter samme lovs § 58 indbringes for Overfredningsnævnet, Amaliegade 7, 1256 København K., af den, der har begæret Fredningsnævnets afgørelse, Fredningsstyrelsen, Nordjyllands amtsråd, Aalborg kommunalbestyrelse og Danmarks Naturfredningsforening.

Klagefristen er 4 uger fra den dag, afgørelsen er meddelt den pågældende klageberettigede.

En tilladelse må ikke udnyttes før klagefristens udløb. Er klage indgivet, må tilladelsen ikke udnyttes, medmindre den opretholdes af Overfredningsnævnet. Nærværende tilladelse bortfalder, såfremt den ikke er udnyttet inden 5 år fra dato.

E.Bruun de Neergaard.

Til orientering, idet der vedlægges kopi af bilag 5.
Fredningsstyrelsen, Amaliegade 13, 1256 København K., 5 eksem.
Amtsfredningskontoret, Niels Bohrsvej 30, 9220 Aalborg Ø.
Jr.nr.8-70-52-4/26-1-85.

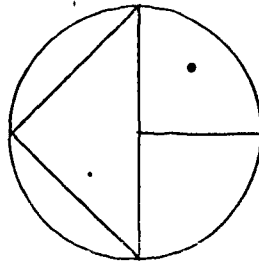
Nordjyllands Amtskommune, teknisk forvaltning,
Niels Bohrsvej 30, 9220 Aalborg Ø.

Danmarks Naturfredningsforening, Frederiksberg Runddel 1,
2000 København F.

DN, v./ lektor Johan Højbjerg, 9210 Aalborg SØ.
Fortidsmindkontoret, Míndegade 8, 8000 Århus C.

Bilag.

E.Bruun de Neergaard.



Toto vogn
højde 3.00 m
2.65
9.60

mål

BEKÆFT. SPØRSELSE BEVARET

start

Toiletpavillon
højde 3.30

Nuværende
klubhus

Dommertårn
højde 5.29

360
360

$R=140$

85

113

BAUEBREDDE = 5M
BAUELÆNGDE = 480M

To
syd
Kon

Fredningsnævnet
for Nordjyllands amts
sydlige fredningskreds,
Gl.Torv 6, 9000 Aalborg.
telefon 98 12 71 11.

Aalborg, den 10.december 1991.

Aalborg kommune,
Magistratens 2. afdeling,
Vesterbro 14,
9000 Aalborg.

FS 59/1991: Vedr. matr.nr. 1 k Voerbjerg, Lindholm. Fjernelse af jorddyngge på areal omfattet af nævnets kendelse af 1. oktober 1975 om fredning af arealer omkring Lindholm Høje.

Under henvisning til Deres skrivelse af 11.11.1991 og besigtigelse den 05.12.1991, hvoraf udskrift vedlægges, skal herved meddeles, at nævnet kan godkende, at jorddyngen fjernes på vilkår, at der ikke graves dybere end til det oprindelige terræn.

Nævnets afgørelse, der er truffet i medfør af naturfredningslovens § 34, kan inden 4 uger indbringes for Overfredningsnævnet, Slotsmarken 15, 2970 Hørsholm. Tilladelsen må ikke udnyttes inden ankefristens udløb og bortfalder, hvis den ikke er udnyttet inden 5 år.

Sortsøe Jensen.

FREDNINGSNÆVNET FOR NORDJYLLANDS AMT,
GL.TORV 6, 9000 AALBORG
TELEFON 98 12 71 11.

Aalborg, den 6.oktober 1993.

Aalborg kommune,
Park- og Kirkegårdsforvaltningen,
Vesterbro 18,
9000 Aalborg.

FS 70/1993: Etablering af festplads ved Lindholm Høje.

Under henvisning til Deres skrivelse af 7. september 1993 og besigtigelse den 30. september 1993, hvoraf udskrift vedlægges, skal herved meddeles, at nævnet ikke kan tillade, at der etableres en festplads på det fredede areal.

Nævnets afgørelse, der er truffet i henhold til naturbeskyttelseslovens paragraf 50, kan inden 4 uger indbringes for Naturklagenævnet, der evt. kan henskyde klagen til miljøministerens afgørelse. Klage skal indgives skriftligt til fredningsnævnet.

Sortsøe Jensen

År 1993, torsdag den 30. september kl. 13.00 foretog Fredningsnævnet for Nordjyllands amt besigtigelse i sag

FS 70/1993: Etablering af festplads ved Lindholm Høje.

Mødt var nævnet ved formanden, dommer Sortsøe Jensen, det amtsrådsvalgte medlem, Holger L. Holm, og suppleanten for det kommunalvalgte medlem, Knud Jensen.

For Aalborg kommune, Parkforvaltningen, mødte Else Strøm.

For Nordjyllands amt, Landskabskontoret, mødte Per Hounum.

For Kulturhistorisk kontor mødte Niels Hörlyck.

For Danmarks Naturfredningsforening mødte Vagn Thomsen.

For Aalborg historiske Museum mødte Jan Koch.

Der fremlagdes

skrivelse af 7. september 1993 fra Aalborg kommune,

tegning udført af Aalborg kommune, dateret 7.7.1993,

tegning udført af Aalborg kommune, dateret 5.8.1993.

Nævnensformanden bemærkede, at arealet, hvor festpladsen ønskes anlagt er omfattet af nævnets kendelse af 1. oktober 1975. Det fremgår af kendelsen, den er begrundet af "frygten for, at "Lindholm Høje", der i øvrigt ligger ret højt, i fremtiden skal blive omklamret af nærgående bebyggelse, samtidig med at det fremtræder som noget særdeles værdifuldt, at det fri, vidtstrakte udsyn fra højområdet bevares, så vidt det er muligt."

I fredningsbestemmelsen hedder det bl.a. at "ubeplantede arealer må ikke beplantes uden fredningsnævnets tilladelse."

Else Strøm oplyste, at der kommer mange henvendelser om arrangementer i området, og at man gerne vil kunne anvise et passende areal hertil og sikre læ ved at etablere et læhegn omkring dette m.v. Det eksisterende hegn af elm mod vest er ved at gå ud, og det er tanken at erstatte dette hegn med trerækket hegn og supplere det således, at arealet bliver indhegnet på alle sider. Man forestiller sig et hegn af eg, el og tjørn. Der vil ikke ske terrænændringer. Arealet vil overvejende blive anvendt til arrangementer, der har relation til stedet og ikke til koncerter.

Jan Koch bemærkede, at der sker et stort slid på højområdet, og at der er behov for et

aflastningsareal, hvortil man bl.a. kan henlægge vikingemarked og vikingespillet, som museet er meget glade for. Museet har endvidere planer om at lave en arkæologisk "kravlegård" til undervisningsbrug i det indhegnede område.

Vagn Thomsen fandt, at der var et sådant behov for læ, at Danmarks Naturfredningsforening ikke ville modsætte sig en tilladelse.

Hounum fandt, at et hegn ikke umiddelbart stemte så godt med fredningen. På den anden side er der behov for læ til arrangementerne, og han henstillede, at man etablerede pladsen et andet sted, evt. vest for det eksisterende hegn. Han fandt endvidere, at man burde overveje en anden type hegn, f.eks. ren eg, idet han på dette sted ikke fandt et blandet hegn med buske velegnet.

Hörlyck fandt ligeledes, at der burde gives tilladelse til et hegn, evt. på den anden side af det eksisterende, idet han navnlig lagde vægt på, at det vil medføre mindre slid på højområdet.

Else Strøm og Jan Koch bemærkede, at de gerne ville overveje en anden type hegn og en anden placering, men pegede på, at området ikke må ligge for langt væk fra højene.

Nævnet voterede. Der var enighed om, at etablering af en festplads ikke havde en naturlig forbindelse til fortidsmindet Lindholm Høje, og at pladsen og de ønskede hegn ved udsigten fra højområdet og særligt fra parkeringspladsen og museumsbygningen ville virke som et fremmedelement i det ellers åbne og rolige landskab, der vil være i strid med udsigtsfredningens formål. Nævnets medlemmer var derfor enige om, at der ikke burde meddeles dispensation.

Sagen sluttet.

Sortsøe Jensen

FREDNINGSNÆVNET FOR NORDJYLLANDS AMT,
GL.TORV 6, 9000 AALBORG
TELEFON 98 12 71 11.

REG. NR. 26/7.01

Aalborg, den 26. april 1994.

Aalborg Kommune,
Magistratens 2. afdeling,
Erhvervs- og Miljøforvaltningen,
Vesterbro 14,
Postboks 765,
9100 Aalborg.

FS 20/1994: Vedr.matr.nr. 77a Lindholm by, Lindholm - opførelse af klubhus.

Den 3. september 1984 meddelte Fredningsnævnet dispensation til opførelse af en spejderhytte på ca. 130 kvadratmeter på matr.nr. 10 z og 77 a Lindholm omfattet af Fredningsnævnets afgørelse af 1. oktober 1975 vedrørende Lindholm Højes omgivelser.

Tilladelsen er ikke udnyttet inden den fastsatte frist.

De har den 22.marts 1994 fremsendt en ansøgning om fornyelse af dispensationen, dog nu til en hytte på ca. 79 kvadratmeter på samme sted i overensstemmelse med fremsendte tegninger og beliggenhedsplan.

Nævnet meddeler hermed tilladelse til det ansøgte.

Tilladelsen, der er meddelt i medfør af naturbeskyttelseslovens paragraf 50, stk. 1, kan inden 4 uger indbringes for Naturklagenævnet, der evt. kan henskyde klagen til miljøministerens afgørelse.

Klage skal indgives skriftligt til Fredningsnævnet.

Sortsøe Jensen

ædt 12/1/94 - 0065, ækt 3

jos
JH

FREDNINGSNÆVNET FOR NORDJYLLANDS AMT,
GL.TORV 6, 9000 AALBORG
TELEFON 98 12 71 11.

Modtaget i
Skov- og Naturstyrelsen


19 SEP. 1996

REG. NR. 2617.01.

Aalborg, den 18. september 1996.

FS 42/1996: Vedr. ansøgning om tilladelse til at opstille shelter på matr.nr. 77 a Lindholm by, Lindholm, der er omfattet af fredningskendelse af 1. oktober 1975 vedrørende arealer omkring Lindholm Høje.

Hoslagt fremsendes kopi af skrivelse af d.d. til Aalborg Kommune, Magistratens 2. afdeling, Teknisk Forvaltning, tilligemed mødereferat.



Sortsøe Jensen

- x1. Skov- og Naturstyrelsen.
- 2. Danmarks Naturfredningsforening.
- 3. Nordjyllands amt, Landskabskontoret.
- 4. Danmarks Naturfredningsforening ved Anton Thøger Larsen.
- 5. Egon Skjørbæk.
- 6. Hans Thomsen.

Miljø- og Energiministeriet
Skov- og Naturstyrelsen
J.nr. SN 1996 - 1211/14-0008
Akt. nr.

Bll.

FREDNINGSNÆVNET FOR NORDJYLLANDS AMT,
GL.TORV 6, 9000 AALBORG
TELEFON 98 12 71 11.

Ny adresse pr. 1/10 1996
Badehusvej 17, 9000 Aalborg.
Telefon 96 30 70 00.

Aalborg, den 18.september 1996.

Aalborg Kommune,
Magistratens 2. afdeling,
Teknisk Forvaltning,
Vesterbro 14,
Postboks 765,
9100 Aalborg.

FS 42/1996: Vedr. ansøgning om tilladelse til at opstille shelter på matr.nr. 77 a Lindholm by, Lindholm, der er omfattet af fredningskendelse af 1. oktober 1975 vedrørende arealer omkring Lindholm Høje.

Den 20. august 1996 har De ansøgt om fredningsnævnets dispensation fra ovennævnte kendelse til opførelse af et shelter på et areal ved siden af eksisterende spejderhytte på matr.nr. 77 a Lindholm by, Lindholm.

Det er oplyst, at shelteret tænkes opført i en størrelse på ca. 2,20 m x 3 m i grundareal og med en højde på ca. 2 m. Det er endvidere oplyst, at det vil blive holdt i mørke farver, og at taget bliver belagt med græstørv.

Fredningskendelsen af 1. oktober 1975 har til formål at sikre det åbne landskab omkring Lindholm Høje.

Fredningsnævnet besigtigede den 12. september 1996 arealet og kan meddele dispensation til det ansøgte.

Mødereferat vedlægges.

Dispensationen, der er meddelt i medfør af naturbeskyttelseslovens paragraf 50, kan påklages til Naturklagenævnet inden 14 dage. Skriftlig klage fremsendes til fredningsnævnet. Dispensationen må ikke udnyttes inden klagefristens udløb, og den bortfalder, såfremt den ikke er udnyttet inden 3 år.

Sortsøe Jensen

Den 12. september 1996 kl. 13.30 foretog Fredningsnævnet for Nordjyllands amt besigtigelse og forhandling i

FS 42/1996: Ansøgning om tilladelse til at opstille shelters på matr.nr. 77 a Lindholm by, Lindholm, der er omfattet af fredningskendelse af 1/10 1975 vedrørende arealer omkring Lindholm Høje.

Mødt var nævnets formand, dommer Sortsøe Jensen, det amtsrådsvalgte medlem, Egon Skjørbæk, og det kommunalvalgte medlem, Hans Thomsen.

For Nordjyllands amt, landskabskontoret, mødte Per Hounum.

For Danmarks Naturfredningsforening mødte Anton Thøger Larsen.

For Aalborg Kommune mødte Ole Andersen.

Der fremlagdes:

1. Skrivelse af 20. august 1996 fra Aalborg Kommune med et kortbilag,

2. Skrivelse af 29. august 1996 fra Nordjyllands amt med bilag A-D.

Ole Andersen oplyste, at det påtænkte shelter vil blive ca. 2 m i højden og med et grundareal på ca. 2,20 m x 3 m. Det tænkes opført i materialet træ og med græstørv på taget. Det skal alene være til brug for spejderne.

Hverken Per Hounum eller Anton Thøger Larsen havde bemærkninger hertil.

Nævnet besluttede at godkende det ansøgte.

Det konstateredes, at den eksisterende spejderhytte ikke fremstår i mørke farver som forudsat ved nævnets dispensation af 26. april 1994 sammenholdt med den tidligere dispensation af 3. september 1984. Dette bør bringes i orden.

Således passeret.

Sortsøe Jensen

Fredningsnævnet for Nordjyllands amt
Badehusvej 17, 9000 Aalborg
Telefon 96 30 70 00

Aalborg, den 24. 05. 2000

Nordjyllands amt
Natur- og Miljøkontoret
Niels Bohrs vej 30
9220 Aalborg Ø.

FS 30/2000: Tilbygning til klubhus beliggende på matr.nr. 1 k Voerbjerg by, Lindholm, der er omfattet af fredningsdeklaration af 1/10 1975 om fredning af Lindholm Høje. Amtets j.nr. 8-70-51-8-851-0003-00.

Ved skrivelse af 3. maj 2000 har De fremsendt Aalborg kommunes ansøgning af 29. februar 2000 om en udvidelse af klubhus på matr.nr. 1 k Voerbjerg by, Lindholm.

Ejendommen er omfattet af kendelse af 1. oktober 1975 om Lindholm højes omgivelser, hvorefter bygninger til bestemte formål kan forventes godkendt, såfremt der er tale om lave bygninger, der ikke kan ses fra højene.

Det fremgår af ansøgningen, at tilbygningen vil få et areal på ca. 30 kvadratmeter.

Nævnet kan efter skriftlig votering tillade det ansøgte på vilkår, at tilbygningens facader udføres af samme materialer og med samme farver som det eksisterende hus, at taghøjden ikke overstiger det eksisterende hus' taghøjde, og at slørende beplantning - set fra højene - opretholdes.

Tilladelsen, der er meddelt i medfør af naturbeskyttelseslovens § 50, stk. 1, kan inden 4 uger påklages til Naturklagenævnet. Skriftlig klage indgives til Fredningsnævnet. Tilladelsen må ikke udnyttes inden klagefristens udløb og bortfalder, såfremt den ikke udnyttes inden 3 år.

Sortsøe Jensen

Fredningsnævnet for Nordjyllands Amt
Badehusvej 17, 9000 Aalborg
Telefon 96 30 70 00.

Aalborg, den 25. april 2002.

Nordjyllands Amt
Natur- og Miljøkontoret
Niels Bohrs Vej 30
Postboks 8300
9220 Aalborg Øst.

FS 17/2002: vedrørende omlægning af 10 kV-ledning ved Voerbjerg.

Deres journal nr. 8-70-51-3-851-0013-02.

De har den 17. april 2002 fremsendt en ansøgning fra ESV Net A/S af 11. s.m. om tilladelse til nedpløjning af 10 kV kabel langs Voerbjergvej til dels på arealer omfattet af fredningsnævnets kendelse af 1. oktober 1975 om fredning af arealer omkring Lindholm Høje, der har til formål at sikre udsigten fra højene.

Af ansøgningen og kortbilag fremgår, at nedlægningen sker med kabelplov og i det væsentlige i fredningsområdets vestgrænse.

Sagen er behandlet efter forretningsordenens § 9, stk. 4.

Nævnet meddeler hermed tilladelse til det ansøgte på vilkår,

- at Aalborg Historiske Museum kontaktes senest 4 uger før arbejdets udførelse
- at den i ansøgningen angivne linieføring ikke fraviges
- at nedlægningen af kablet udføres med mindst muligt gravearbejde, og
- at arealerne efterfølgende retableres fuldstændigt.

Tilladelsen, der er meddelt efter naturbeskyttelseslovens § 50, stk. 1, kan inden 4 uger påklages til Naturklagenævnet. Skriftlig klage indgives til Fredningsnævnet. Tilladelsen må ikke udnyttes inden klagefristens udløb og bortfalder, såfremt den ikke udnyttes inden 3 år.

Sortsøe Jensen

1. nr. SN 2002 1211/14-0001

29 APR. 2002

AKI 34

Fredningsnævnet for Nordjyllands Amt
Badehusvej 17, 9000 Aalborg
Telefon 96 30 70 00.

Aalborg, den 4. juli 2002.

Aalborg Kommune
Park & Natur
Vesterbro 14
Postboks 765
9100 Aalborg.

FS 28/2002: vedrørende udskiftning af læhegn.

Deres journal nr. 2002-4927.

Ved skrivelse af 10. juni 2002 har De ansøgt om tilladelse til udskiftning af et udtjent læhegn med nyt tre-rækket hegn på matr. nr. 1 k, Voerbjerg ca. 20 meter vest for det gamle.

Arealet er omfattet af kendelse af 1. oktober 1975 om fredning af områder omkring Lindholm Høje (udsigtsfredning).

Der er indhentet meddelelse fra Danmarks Naturfredningsforening.

Sagen er skriftligt behandlet.

Der meddeles tilladelse til det ansøgte, der ikke skønnes at begrænse udsigten fra Lindholm Høje.

Aalborg Historiske Museum skal underrettes inden arbejderne påbegyndes.

Tilladelsen, der er meddelt efter naturbeskyttelseslovens § 50, stk. 1, kan inden 4 uger påklages til Naturklagenævnet. Skriftlig klage fremsendes til Fredningsnævnet. Tilladelsen må ikke udnyttes inden klagefristens udløb og bortfalder, såfremt den ikke udnyttes inden 3 år.

Sortsøe Jensen

Fredningsnævnet for Nordjyllands Amt
Badehusvej 17
9000 Aalborg
Telefon 96307000

26 11. 01

Nordjyllands Amt
Naturkontoret
Niels Bohrs Vej 30
9220 Aalborg Ø

Aalborg, den 02/01-2004

FS 82/2003 - vedrørende container på matr.nr. 77a Lindholm, Deres j.nr. 8-70-51-44-851-0007-03.

De har den 15. december 2003 fremsendt en ansøgning af 24. november 2003 fra Aalborg Kommune om opstilling af en container på matr.nr. 77a Lindholm, der er omfattet af fredningsnævnets kendelse af 1. oktober 1975 om fredning af arealer omkring Lindholm Høje. Efter kendelsen er bebyggelse ikke tilladt. Ved fortolkning skal hensynet til udsyn fra Lindholm Høje være afgørende.

Efter det oplyste er containerens grundflade 298,5 cm x 244 cm og højden 258,5 cm.

Sagen er behandlet efter forretningsordenens § 9, stk. 4.

Nævnets formand har besigtiget ejendommen.

Under hensyn til, at der allerede på ejendommen findes bygninger og anlæg, og på vilkår, at containeren placeres syd for den eksisterende spejderhytte og øst for en linie i forlængelse af hyttens vestgavl, tillades det ansøgte.

Tilladelsen, der er meddelt efter naturbeskyttelseslovens § 50, stk. 1, kan inden 4 uger påklages til naturklagenævnet. Skriftlig klage fremsendes til fredningsnævnet til videre foranstaltning.

Tilladelsen må ikke udnyttes inden klagefristens udløb og bortfalder, såfremt den ikke udnyttes inden 3 år.

Sortsøe Jensen

Kopi til:

1. Knud Erik Jeppesen

2001-1211/14-0001

Onsdag, den 6. oktober 2004 afholdt fredningsnævnet for Nordjyllands Amt besigtigelse i

FS. 58/2004 :

Ansøgning om tilladelse til at udvide Lindholm Høje Museum, der er omfattet af fredningsnævnets kendelse af 1. oktober 1975 om fredning af Lindholm Høje.

Nævnet var mødt ved formanden, dommer Sortsøe Jensen, det amtsrådsvalgte medlem Knud Erik Jeppesen og det kommunaltvalgte medlem Hans Thomsen,

For Nordjyllands Amt, Naturkontoret mødte Claus Riber Knudsen,

For Aalborg Kommune, Teknisk Forvaltning mødte Lars Teglgård,

For Danmarks Naturfredningsforening mødte Kaj Kunstmann,

For Aalborg Historiske Museum mødte bestyrelsesformand Per Svensson og direktør Lars Nørbach,

For Arkitektfirma Nord mødte Lars Fich.

Der fremlagdes ansøgning af 9. september 2004 med projektbeskrivelse af august 2004 bestående af siderne 3 - 13.

Formanden orienterede kort om indholdet af fredningskendelse af 1. oktober 1975, der primært skal sikre udsigten fra Lindholm Høje. Herudover indeholdes bestemmelser om terrænændringer.

Det fremgår af en fremlagt plan, at byggeriet består af en underjordisk del af areal ca. 70 x 15 meter samt forbindelsesrum og multimediesal over terræn.

Den underjordiske del vil få en facade, der åbner mod nordvest over en længde af ca. 40 meter. Facadens overkant vil hæve sig ca. 1 meter over eksisterende terræn, der tænkes trukket frem til facadekanten, medens bygningen i øvrigt agtes anlagt under terræn, til dels ind under højtterrænet. Foran facaden sker afgravning, således at facadens højde over endeligt terræn mod nordvest bliver ca. 3 meter.

Facaden vil blive placeret på en linie parallelt med den eksisterende bygning ca. 10 meter bag dennes sydøstfacade.

Facadekonstruktionen bliver i samme materialer som den bestående bygning - hvid beton - og med et vinduesbånd i terrænhøjde efter afgravning. Overkanten af facaden sikres med et rækværk.

Afgravningen til bygningen ophører et par meter fra eksisterende bygning.

Lars Nørbach oplyste, at hensigten med udbygningen af museet er at skabe mulighed for at flytte en del af samlingen fra Aalborg Historiske Museum herud samt at skabe mulighed for aktiviteter uanset vejrliget, hvilket multimediesalen skal understøtte.

Claus Riber Knudsen forhørte, hvorfor nybygningen ikke placeres foran den nuværende museumsbygning og efterlyste en visualisering heraf.

Af en gennemgang af projektbeskrivelsens p. 11 fremgår, at såvel bygningerne over terræn men særligt bygningsdelene under terræn tillige vil berøre den oprindelige Lindholm Høje fredning, fredningsnævnets afgørelse af 9. august 1960, der har til formål at sikre arkæologiske interesser i arealerne.

Formanden fandt på denne baggrund, at Kulturarvsstyrelsen skal inddrages i overvejelserne vedrørende byggeriet.

Det aftaltes, at ansøgerne til nævnet fremsender kortbilag, hvoraf fremgår i hvilken udstrækning Lindholm Høje-fredningen berøres af projektet, samt en visualisering af projektets betydning for indsigt fra Thistedvej. Herefter vil fredningsnævnet forelægge projektet for Kulturarvsstyrelsen til udtalelse.

Formanden anmodede de projekterende overveje mulighederne for sløring af facaden ved farvning.

Sagen udsat.

Sortsøe Jensen.

Fredningsnævnet for Nordjyllands Amt
Badehusvej 17
9000 Aalborg
Telefon 96307000

SCANNET

Skov- og Naturstyrelsen
Haraldsgade 53
2100 København Ø

Aalborg, den 12/10-2004


Modtaget i
Skov- og Naturstyrelsen

14 OKT. 2004

hcs

FS 58/2004 - udvidelse af Lindholm Høje Museum.

Vedlagt fremsendes til orientering protokoludskrift i ovennævnte sag.



Sortsøe Jensen

Nordjyllands Historiske Museum
Algade 48
9000 Aalborg

Aalborg, den 15. februar 2005

FS 58/2004 vedrørende Lindholm Høje Museet.

Den 23. september 1988 meddelte fredningsnævnet tilladelse til opførelse af en museumsbygning ved Lindholm Høje på et areal omfattet af fredningsnævnets kendelse af 1. oktober 1975 om fredning af arealer omkring Lindholm Høje, hvis formål er beskyttelse af udsigtsforholdene omkring højene.

De har ved skrivelse af 9. september 2004 ansøgt om dispensation til en udvidelse af museumsbygningen i overensstemmelse med et skitseforslag, udarbejdet af Arkitektfirmaet Nord A/S.

På et møde i nævnet blev nærmere redegjort for projektet. Det konstateredes under mødet, at projektet ud over ovenfor nævnte fredning, berørte området for fredningsnævnets afgørelse af 9. august 1960 om fredning af Lindholm Høje, hvis formål bl.a. er beskyttelse af de arkæologiske interesser i selve højområdet.

Nævnet har derfor forelagt sagen - med Deres supplerende redegørelse af 2. november 2004 - for Kulturarvsstyrelsen, der den 21. december 2004 har tiltrådt projektet på følgende betingelser:

- at bygningens side mod gravpladsen er helt gravet ned og ind i skrænten, således at kun en flade med naturligt uklippet græs ses fra gravpladsen
- at bygningen ikke jf. eksisterende terrænkote bliver højere end ca. 1 m
- at hegnet langs tagets/græsfladens vestside er udformet som de andre eksisterende færehegn i området. Om nødvendigt kan hegnet placeres i tagets østkant, så det ikke er muligt at komme op på taget
- at der ikke mellem bygningen og gravpladsen etableres fladebelægninger, aktivitetsarealer, blomsterkrukker, skilte o.lign.
- at aktivitetsarealet foran bygningen mod vest er græsgroet (i grus eller betonsten) og ikke har permanente installationer som borde, bænke etc.

2001-1211/14-0001

- at der ikke fjernes træer mellem den eksisterende museumsbygning / den nye multimediasal og gravpladsen. Træer, der fjernes for at komme til byggeriet, genplantes.
- at bygningens sider får en mørk grå eller jordfarve og at de skærmes med bevoksning, der er naturlig for stedet, eller med hævet græsklædt terræn

Det kan forventes, at vikingetidsbebyggelsen nord for det berørte areal også strækker sig ind under dette. Det forudsættes derfor, at det berørte areal er arkæologisk undersøgt før byggeriets start.

De har den 7. januar 2005 tiltrådt disse vilkår og yderligere oplyst, at der vil ske sikring ved udarbejdelse af lokalplan.

Sagen har herefter påny været forelagt Danmarks Naturfredningsforening, Aalborg Kommune og Nordjyllands Amt, der med enkelte yderligere betingelser med hensyn til beplantning og træfældning har tiltrådt projektet på de vilkår, der er opstillet af Kulturarvsstyrelsen.

Nævnet har herefter fortsat behandlingen af sagen på skriftligt grundlag og kan godkende projektet på de vilkår, der er anført af Kulturarvsstyrelsen samt at der ikke sker plantning eller genplantning omkring bygningen og at nødvendige træfældninger sker efter aftale med amtets naturkontor.

Det endelige projekt for byggeriet skal forelægges nævnet til godkendelse.

Tilladelsen, der er meddelt efter naturbeskyttelseslovens § 50, stk. 1, kan inden 4 uger påklages til Naturklagenævnet. Skriftlig klage fremsendes til fredningsnævnet til videre foranstaltning.

Tilladelsen må ikke udnyttes inden klagefristens udløb og bortfalder, såfremt den ikke udnyttes inden 3 år.

Det er en betingelse for Naturklagenævnets behandling af en klage, at der indbetales et gebyr på 500 kr. Naturklagenævnet vil opkræve gebyret, når klagen er modtaget fra fredningsnævnet, og behandlingen af klagen bliver først påbegyndt, når gebyret er modtaget. Gebyret bliver tilbagebetalt, hvis der gives medhold i klagen.

Sortsøe Jensen

Aalborg Kommune
Teknisk Forvaltning
Stigsborg Brygge 5
9400 Nørresundby

Aalborg, den 5. juli 2005

FS 44/2005 - vedr. Deres j.nr. 2005-1091

Ved skrivelse af 24. juni 2005 har De søgt nævnet om tilladelse til opførelse af et skur, 6 x 3,6 meter og højde ca. 3 meter med vægge af finerplader og tagdækning tagpap til opbevaring af redskaber til hundetræning.

Skuret placeres på matr.nr. 1 k Voerbjerggård op mod bevoksning mod øst, der må antages at skjule skuret for udsyn fra Lindholm Høje.

Sagen er behandlet efter forretningsordenens § 10, stk. 5.

Arealet er omfattet af fredningsnævnets kendelse af 1. oktober 1975 om fredning af arealer omkring Lindholm Høje.

I henhold til kendelsens pkt. 3 tillades det ansøgte.

Afgørelsen kan inden 4 uger påklages til Naturklagenævnet. Skriftlig klage fremsendes til fredningsnævnet til videre foranstaltning.

Tilladelsen må ikke udnyttes inden klagefristens udløb og bortfalder, såfremt den ikke udnyttes inden 3 år.

Det er en betingelse for Naturklagenævnets behandling af en klage, at der indbetales et gebyr på 500 kr. Naturklagenævnet vil opkræve gebyret, når klagen er modtaget fra fredningsnævnet, og behandlingen af klagen bliver først påbegyndt, når gebyret er modtaget. Gebyret bliver tilbagebetalt, hvis der gives medhold i klagen.

Sortsøe Jensen

2001-1211/14-0001

Nordjyllands Historiske Museum
Algade 48
9000 Aalborg

Aalborg, den 17. november 2005

FS 58/2004 vedrørende Lindholm Høje Museet.

Den 15. februar 2005 meddelte fredningsnævnet dispensation til udførelse af en tilbygning - delvist under terræn - til Lindholm Høje-museet, der er beliggende på området for fredningsnævnets kendelse af 1. oktober 1975.

Tilladelsen meddeltes på bl.a. følgende betingelser:....."

- at hegnet langs tagets/græsfladens vestside er udformet som de andre eksisterende fårehegn i området. Om nødvendigt kan hegnet placeres i tagets østkant, så det ikke er muligt at komme op på taget".....

Det bemærkes, at fårehegn i området består af trådnet opsat på flækkede egestolper.

De har nu i skrivelse af 11. november 2005 med bilag anmodet om godkendelse af, at hegnet udføres af galvaniseret stål som lodrette wirer udspændt på stålrammer, idet De har henvist til byggetekniske krav.

Nævnet kan godkende den ansøgte ændring af materialerne, hvis hegnet får en farve, der er mindst afvigende fra omgivelserne og placeres i en afstand af ca. 10 meter fra tilbygningens vestfacade.

Sagen er behandlet efter forretningsordenens § 10, stk. 5.

Tilladelsen, der er meddelt efter naturbeskyttelseslovens § 50, stk. 1 kan inden 4 uger påklages til Naturklagenævnet. Skriftlig klage fremsendes til fredningsnævnet til videre foranstaltning.

Tilladelsen må ikke udnyttes inden klagefristens udløb og bortfalder, såfremt den ikke udnyttes inden 3 år.

Det er en betingelse for Naturklagenævnets behandling af en klage, at der indbetales et gebyr på 500 kr. Naturklagenævnet vil opkræve gebyret, når klagen er modtaget fra fredningsnævnet og behandlingen af klagen bliver

2001-1211/14-0001

først påbegyndt, når gebyret er modtaget. Gebyret bliver tilbagebetalt, hvis der gives medhold i klagen.

Sortsøe Jensen

Kopi sendt til:

1. Knud Erik Jeppesen
2. Hans Thomsen
3. Aalborg Kommune, j.nr. eDoc 7147/86131
4. Nordjyllands Amt, j.nr. 8-70-51-81-851-0011-04
5. Danmarks Naturfredningsforening
6. Danmarks Naturfredningsforening, att. Anton Thøger Larsen
7. Skov- og Naturstyrelsen
8. Arkitektfirmaet Nord A/S
9. Kulturarvsstyrelsen, j.nr. 2003-2114-0035

DISPENSATIONER>

Afgørelser – Reg. nr.: 02617.01

Dispensationer i perioden: 19-12-2007

Aalborg Kommune
Skole- og Kulturforvaltningen
Godthåbsgade 8
9400 Nørresundby

Aalborg, den 19. december 2006

FS 88/2006 - vedr. Deres j.nr. 1851-203498, Voerbjergvej 101a.

Den 5. juli 2005 tillod nævnet placering af et skur på matr.nr. 1 k Voerbjerggaard i henhold til fredningsnævnets kendelse af 1. oktober 1975 om fredning af arealer omkring Lindholm Høje.

De har nu ansøgt om tilladelse til at flytte skuret fra placeringen nord for den tidligere motorbane til en placering ved toiletbygningen sydøst for banen. Der er henvist til støjproblemer.

Sagen er behandlet efter forretningsordenens § 10, stk. 5.

Det ansøgte tillades jfr. kendelsens pkt. 3.

Tilladelsen, der er meddelt i henhold til kendelsen, kan inden 4 uger påklages til Naturklagenævnet. Skriftlig klage fremsendes til fredningsnævnet til videre foranstaltning.

Tilladelsen må ikke udnyttes inden klagefristens udløb og bortfalder, såfremt den ikke udnyttes inden 3 år.

Det er en betingelse for Naturklagenævnets behandling af en klage, at der indbetales et gebyr på 500 kr. Naturklagenævnet vil opkræve gebyret, når klagen er modtaget fra fredningsnævnet, og behandlingen bliver først påbegyndt, når gebyret er modtaget. Gebyret bliver tilbagebetalt, hvis der gives medhold i klagen.

Sortsøe Jensen

SNS - 121 - 00072
45

Kopi sendt til:

1. Knud Erik Jeppesen
2. Hans Thomsen
3. Nordjyllands Amt. Naturkontoret
4. Danmarks Naturfredningsforening, København
5. Danmarks Naturfredningsforening, att. Anton Thøger Larsen
6. Skov- og Naturstyrelsen

Fredningsnævnet for Nordjylland
Sydøstlige del
Badehusvej 17
9000 Aalborg, Tlf. 96307000

den 16. juni 2010

Modtaget i
By og Landskabsstyrelse
17 JUNI 2010

By- og Landskabsstyrelsen
Haraldsgade 53
2100 København Ø

Vedr.: Fredningsnævnssager

Vedlagt fremsendes *fredningsafgørelser vedrørende fredningsnævnsmøde
den 31. maj d.å.*

Med venlig hilsen

Kirsten Carstensen
sekretær for
Fredningsnævnet for Nordjylland
Sydøstlige del

Fredningsnævnet for Nordjylland,
Sydøstlige del,
Badehusvej 17, 9000 Aalborg,
Telefon 96 30 70 00.

Aalborg Kommune,
Skole og Kulturforvaltningen,
Godthåbsgade 8,
9400 Nørresundby.

Aalborg, den 16. juni 2010.

Vedr. FS 10/2010:

Ansøgning om tilladelse til etablering af overdækket terrasse samt udendørs belysning på matr.nr. 1k Voerbjerg, Lindholm, der er omfattet af fredningsnævnets kendelse af 1. oktober 1975 om fredning af områder omkring Lindholm Høje.

Ved skrivelse af 3. marts 2010 har De under Deres j.nr. 2010-64247 ansøgt nævnet om tilladelse til etablering af overdækket terrasse og udendørs belysning på arealer, der er omfattet af fredningsnævnets kendelse af 1. oktober 1975 om fredning af områder omkring Lindholm Høje.

Nævnet afholdt den 31. maj 2010 besigtigelse og forhandling i sagen. Udskrift af protokoltilførsel vedlægges til orientering.

Det fremgår heraf at nævnet tillod etablering af terrassen med overdækning under forudsætning af at denne ikke reflekterer solen. Ligeledes tillod nævnet etablering af 3 lysmaster i træ i en højde på 6 meter. Herudover lovliggjordes en eksisterende mast på vilkår af, at den udformes som de nye master.

Tilladelse, der er meddelt i medfør af naturbeskyttelseslovens § 50, stk.1, kan inden 4 uger påklages til Naturklagenævnet. Skriftlig klage fremsendes til fredningsnævnet til videre foranstaltning.

Tilladelsen må ikke udnyttes inden klagefristens udløb og bortfalder, såfremt den ikke udnyttes inden 3 år.

Det er en betingelse for Naturklagenævnets behandling af en klage, at der indbetales et gebyr på 500 kr. Naturklagenævnet vil opkræve gebyret, når klagen er modtaget fra fredningsnævnet og behandlingen af klagen bliver først påbegyndt, når gebyret er modtaget. Gebyret bliver tilbagebetalt, hvis der gives medhold i klagen.



Carsten Michelsen.

Kopi er fremsendt til :

1. Holger L. Holm,
2. Rasmus Østergaard,
3. Miljøcenter Aalborg, att. Nils Schou,
4. Danmarks Naturfredningsforening, København,
5. Danmarks Naturfredningsforening v/ Søren Chr. Jensen,
6. By- og Landskabsstyrelsen,
7. Aalborg Kommune, Teknik og Miljø,
8. Dansk Ornitologisk Forening.

Mandag, den 31. maj 2010 afholdt fredningsnævnet for Nordjylland besigtigelse og forhandling i

FS 10/2010:

Ansøgning om tilladelse til etablering af overdækket terrasse samt udendørs belysning på matr.nr. 1 k Voerbjerg, Lindholm, der er omfattet af fredningsnævnets kendelse af 1. oktober 1975 om fredning og områder omkring Lindholm Høje.

Nævnet var mødt ved formanden, dommer Carsten Michelsen, det ministerielt udpegede medlem Holger L. Holm og det kommunalt udpegede medlem Rasmus Østergaard.

For Aalborg Kommune mødte Mogens Andersen, Lisbeth Stokholm og Peter Jørgensen,

For Miljøcenter Aalborg mødte Nils Schou.

Der fremlagdes skrivelse af 3. marts 2010 fra Aalborg Kommune med bilag 1.

Nævnsformanden orienterede indledningsvist om fredningskendelsen, hvorefter der alene må opføres bebyggelse, der er nødvendig for landbrug, ligesom der ikke uden tilladelse på opstilles master.

Aalborg Kommune oplyste, at ansøgningen vedrører et ønske om at etablere en overdækket terrasse i vinklen til det eksisterende hus samt til etablering af belysning til optimering af træningsarealerne. Hun henviste til sagens bilag, hvoraf såvel terrassens placering som placering af 3 lysmaster i træ tæt på læbæltet, er angivet.

Under besigtigelsen konstateredes det, at der befandt sig en lysmast ved parkeringspladsen, som der ikke var givet tilladelse til opførelse af. Ydermere blev det konstateret, at en container, der indeholdt diverse redskaber var en stålkonstruktion.

Lisbeth Stokholm bemærkede, at hun var opmærksom på, at containeren nu var flyttet til et sted, hvor den måtte stå, men først i dag var opmærksom på, at den ikke opfyldte vilkårene i tilladelsen, nemlig at den skulle være træbeklædt.

Nævnet voterede. Det blev meddelt, at det ansøgte kunne godkendes således, at den ønskede terrasse med overdækning kan opføres, dog således at overdækningen ikke reflekterer solen.

Der gives tilladelse til opførelse af 3 master, som ikke må være højere end 6 meter. Den eksisterende mast ændres til samme stil som de 3 nyetablerede.

Mogens Andersen rejste spørgsmålet om, hvorvidt den eksisterende contai-

ner kunne

bévarés, hvis den males antrasitgrå.

Nævnet voterede herefter om dette spørgsmål og meddelte tilladelse dertil.

De mødende klagevejledtes.


Carsten Michelsen

Fredningsnævnet for Nordjylland
Sydøstlige del
Badehusvej 17
9000 Aalborg, Tlf. 96307000/9630 7164

Modtaget i
Naturstyrelsen
22 JUNI 2011

den 21. juni 2011

Tina Kitchen
Aalborg Kommune
Vandmiljøafdelingen
Stigsborg Brygge 5
9400 Nørresundby

Vedr. FS 2/2011 og 8/2011

Ansøgning om tilladelse til at etablere en samletank på matr. nr. 6 n samt nedgravning af vandledning og el-kabel, matr. nr. 6 d, 5 t, 4 l og 6 n Voerbjerg, Lindholm Høje som er omfattet af Fredningsnævnets kendelse af 1. oktober 1975 om fredning af arealer på Lindholm Høje.

På vegne af Vikingegruppen og i samarbejde med denne har De fremsendt ansøgninger om tilladelse til til etablering af samletank på matr. nr. 6 n samt nedgravning af vandledning og el-kabel på matr. nr. 6 d, 5 t, 4 l og 6 , alt Voerbjerg, Lindholm Høje.

Nævnet afholdt den 20. juni 2011 besigtigelse og forhandling i sagen. Udskrift af protokoltilførsel vedlægges.

Det fremgår heraf, at nævnet kunne dispensere til de ansøgte projekter, idet det er oplyst, at dette ikke vil indebære ovenfor jorden synlige indgreb eller installationer af betydning.

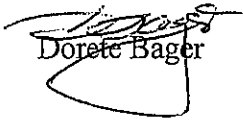
Tilladelsen, der er meddelt i medfør af naturbeskyttelseslovens § 50, stk. 1, kan inden 4 uger påklages til Naturklagenævnet. Skriftlig klage fremsendes til fredningsnævnet til videre foranstaltning.

Tilladelse må ikke udnyttes inden klagefristens udløb og bortfalder, såfremt den ikke udnyttes inden 3 år.

Det er en betingelse for Naturklagenævnets behandling af en klage, at der indbetales et gebyr på 500 kr. Naturklagenævnet vil opkræve gebyret, når klagen er modtaget fra fredningsnævnet og behandlingen af klagen bliver

først påbegyndt, når gebyret er modtaget. Gebyret bliver tilbagebetalt, hvis der gives medhold i klagen.

f/Torben Bybjerg Nielsen



Dorete Bager

Kopi er sendt til:

1. Holger L. Holm
2. Lasse Puertas Navarro Olsen
3. Aalborg Kommune, att: Tina Kitchen
4. Niels Jørn Holm A/S v/Niels Jørn Holm
5. Naturstyrelsen Aalborg, att: Peder Møller
6. Danmarks Naturfredningsforening, København
7. Danmarks Naturfredningsforening v/Søren Christian Jensen
8. Naturstyrelsen, København
9. Dansk Ornitologisk Forening
10. Kulturarvsstyrelsen

Mandag den 20. juni 2011 afholdt Fredningsnævnet for Nordjylland, Sydøstlige del

Kl. 11.15

besigtigelse og forhandling i

FS 2/2011 og FS 8/2011

ansøgninger om tilladelse til at etablere en samletank på matr. nr. 6 n samt nedgravning af vandledning og el-kabel, matr. nr. 6 d, 5 t, 4 l og 6 n Voerbjerg, Lindholm Høje, som er omfattet af Fredningsnævnets kendelse af 1. oktober 1975 om fredning af arealer på Lindholm Høje.

Nævnet var mødt ved formanden, dommer Torben Bybjerg Nielsen og det ministerielt udpegede medlem, Holger L Holm samt det kommunalt udpegede medlem, Lasse Puertas Navarro Olsen.

For Aalborg Kommune mødte Tina Kitchen.

For Naturstyrelsen, Aalborg mødte Peder Møller

For Vikingegruppen mødte Niels Jørn Holm.

For Danmarks Naturfredning mødte Søren Chr. Jensen.

Kulturarvsstyrelsen var indkaldt, men ikke mødt.

Området besigtigedes.

Fredningsformanden redegjorde indledningsvis for den fredningskendelse, der hviler på området. Kendelsen af 1. oktober 1975 om fredning af omgivelserne har til formål at sikre udsigten fra højene til det åbne land og Limfjorden samt hindre, at højområdet bliver omkranset af bebyggelse.

Dispensation kan meddeles i det omfang, den ikke vil stride imod fredningens formål.

Niels Jørn Holm redegjorde for projektet.

Han oplyste herunder, at der ikke vil blive efterladt synlige spor efter arbejdet, bortset fra 2 tilslutningsstudse og et elskab samt et rør til vandtilslutningen.

Der vil ske planering efter udført arbejde.

Beplantning vil kun i meget begrænset omfang blive berørt.

Det konstateredes, at det påtænkte arbejde vil ske i betydelig afstand fra fortidsminderne.

Kommunen ved Tine Kitchen vil dog for en sikkerheds skyld indhente Kulturarvsstyrelsens accept.

Det bemærkes, at Kulturarvsstyrelsen har været indkaldt til dette møde.

Nævnet voterede og besluttede at imødekomme det ansøgte, idet det er oplyst, at projektet ikke indebærer ovenfor jorden vedblivende synlige indgreb af betydning ligesom bevoksning i meget begrænset omfang vil blive berørt.

Med hensyn til placering henvises til det fremlagte luftfoto og angivelsen af samletank, vandledning og elkabel.

De mødende klagevejledtes.

Sagerne sluttet.

f/Torben Bybjerg Nielsen


Dorete Bager

**Fredningsnævnet for Nordjylland, sydøstlig del,
Badehusvej 17, 9000 Aalborg,
telefon 9968 8461
mail:nordjyllandsyd@fredningsnaevn.dk**

Den 11. juni 2019

FN-NJS-5-2019: Ansøgning om dispensation til adgangsvej m.v. ved Lindholm Høje.

Fredningsnævnet har den 11. februar 2019 fra Aalborg Kommune modtaget ansøgning om tilladelse til at ændre på toplaget på adgangsvejen til Lindholm Høje Museum, til etablering af afvanding af adgangsvejen samt til opstilling af lave standere med belysning af adgangsvejen og endelig til etablering af en mindre småbørnslegeplads samt en flagstang på matr. nr. 5t Voerbjerg By, Lindholm, beliggende Vendilavej 11, 9400 Nørresundby.

Fredningsnævnet har efter besigtigelse besluttet at meddele dispensation. Begrundelsen for afgørelsen fremgår nedenfor i afsnittet om fredningsnævnets afgørelse.

Sagens baggrund

Arealerne er omfattet af Fredningsnævnets afgørelse af 9. august 1960 om fredning af arealer ved Lindholm Høje, der har til formål at bevare arealerne, som de var, og med bestemmelser om, at der i det fredede område må ikke foretages andre indgreb end dem, der måtte følge af Nationalmuseets eventuelt fortsatte udgravninger. Stensætninger og afmærkninger af bosteder m.v. må ikke fjernes eller skades. Der må ikke anbringes master, huse, boder eller skure - bortset fra bygninger, som tillades af Nationalmuseet af museumshensyn eller af turistmæssige grunde, og hvis udseende godkendes af fredningsnævnet. Offentligheden skal have adgang til det fredede område.

Det fremgår af kommunens ansøgning, at adgangsvejens nuværende udformning og kvalitet er medvirkende til, at der i perioder er huller og ujævnheder med vandpytter, som alt giver uhensigtsmæssige adgangsforhold for museets områdets besøgende og som også medfører forholdsvis høje driftsudgifter i forbindelse med vedligehold og udjævning. Kommunen ønsker at erstatte det nuværende grusoplag med en asfaltbelægning med asfalt som bærelag og med et top lag bestående af OB-majssten i farven gulbrun. I forbindelse med denne forbedringsløsning ønskes tillige fredningsnævnets accept af at ændre på afvandingsforholdene ved at etablere trug og regnbed med naturmaterialer og med en udformning, der indpasses visuelt i terrænet på en hensigtsmæssig måde, så der ikke vil være nogen markant eller iøjnefaldende ændring i terrænet.

I forbindelse med ændring af adgangsvejen ønskes mulighed for at etablere nogle få lave standere som eksisterende langs adgangsstien til museet, der kan virke som ledelys og i mindre grad som oplysende for gående fra parkeringspladsen.

Yderligere ønskes mulighed for at etablere en mindre småbørnslegeplads i naturmaterialer under bøgetræerne nord for adgangsstien til museet. Legeområdet vil få en udstrækning på ca. 100 m² og vil bestå af 3-5 legeredskaber.

Endelig ønskes mulighed for at opsætte en flagstang til brug for flagning på flagdage foran Café Lindholm Høje.

Miljøstyrelsen har i mail af 22. maj 2019 oplyst, at arealet ikke er beliggende i Natura2000-område og at det ansøgte efter Miljøstyrelsens vurdering ikke vil medføre beskadigelse eller ødelæggelse af plantearter eller yngle- eller rasteområder for de dyrearter, der fremgår af habitatdirektivets bilag IV.

Sagens behandling

Fredningsnævnet har behandlet sagen på et møde med besigtigelse den 3. juni 2019. I besigtigelsen deltog fredningsnævnet ved formanden, dommer Torben Bybjerg Nielsen, det ministerielt udpegede medlem Poul Roesen og det kommunalt udpegede medlem Peter Halgren Madsen. For Aalborg Kommune mødte Per Rasmussen. For Danmarks Naturfredningsforening mødte Thorkild Kjeldsen. For Lindholm Høje Museum mødte Lotte Hovmøller og Kim Rømdrup. For Café Lindholm Høje mødte René Maxwell.

Per Rasmussen henviste til ansøgningsmaterialet og tilføjede, at såvel regnbed som -trug vil blive tilplantet med hjemmehørende urter o.lign. Langs med adgangsvejen og rundkørslen ved parkeringsanlægget ønskes etableret ledelamper i stil med de eksisterende op mod museet. Legepladsen vil blive på ca. 100 m² og med 3-5 legeredskaber i naturmaterialer. Der skal ikke fældes træer i forbindelse med etableringen af legepladsen. Flagstangen etableres foran bygningen og vil blive med hvid stang og ikke over bygningens højde.

Danmarks Naturfredningsforening havde ingen bemærkninger.

Fredningsnævnets afgørelse

Fredning af arealer ved Lindholm Høje betyder, at projektet kræver fredningsnævnets dispensation i medfør af naturbeskyttelseslovens § 50, stk. 1, hvorefter fredningsnævnet kan meddele dispensation, hvis det ansøgte ikke strider mod fredningens formål.

Det fremgår endvidere af naturbeskyttelseslovens § 50, stk. 2, at fredningsnævnet kun kan meddele dispensation fra en fredning i eller uden for et internationalt naturbeskyttelsesområde, hvis det ansøgte ikke indebærer en forringelse af naturtyper og levesteder for arter eller betydelig forstyrrelse af arter, som området er udpeget for. Fredningsnævnet kan endvidere i medfør af § 50, stk. 3 kun meddele dispensation, hvis det ansøgte ikke kan ødelægge yngle- eller rasteområder i det naturlige udbredelsesområde for de dyrearter, der er nævnt i bilag 3 til loven, eller ødelægge de plantearter, der er nævnt i bilag 5 til loven, i alle livsstadier. Fredningsnævnet må efter sagens oplysninger lægge til grund, at en dispensation ikke er i strid med naturbeskyttelseslovens § 50, stk. 2 eller 3.

Fredningsnævnet kan på baggrund af de oplysninger, der fremgår af det fremsendte materiale og de under besigtigelsen fremkomne oplysninger, meddele dispensation, idet det ansøgte ikke strider imod fredningens formål.

Klagevejledning

Der kan klages over denne afgørelse til Miljø- og Fødevareklagenævnet. Klagefristen udløber 4 uger efter, at afgørelsen er meddelt. Er afgørelsen offentligt bekendtgjort, regnes klagefristen dog altid fra bekendtgørelsen. Klagen skal ifølge naturbeskyttelseslovens § 87 indgives via Miljø- og Fødevareklagenævnets digitale selvbetjening, jf. vejledningen på Miljø- og Fødevareklagenævnets hjemmeside www.naevneneshus.dk. Klagefristen udløber ved midnat på dagen for klagefristens udløb. Hvis klagefristen udløber på en lørdag eller en helligdag, forlænges fristen til den følgende hverdag.

Klageberettigede er, jf. naturbeskyttelseslovens § 86:

- Adressaten for afgørelsen,
- ejeren af den ejendom, som afgørelsen vedrører,
- offentlige myndigheder,
- en berørt nationalparkfond,
- lokale foreninger og organisationer, som har en væsentlig interesse i afgørelsen,
- landsdækkende foreninger og organisationer, hvis hovedformål er beskyttelse af natur og miljø, og
- landsdækkende foreninger og organisationer, som efter deres formål varetager væsentlige, rekreative interesser, når afgørelsen berører sådanne interesser.

Det er en betingelse for Miljø- og Fødevareklagenævnets behandling af en klage, at den, der klager, indbetaler et gebyr på 900 kr. for privatpersoner og 1.800 kr. for virksomheder og organisationer (2016-niveau). Klagegebyret reguleres den 1. januar hvert år efter den af Finansministeriet fastsatte sats for det generelle pris- og lønindeks som løbende offentliggjort i forslag til finanslov med virkning for klager, der modtages i Miljø- og Fødevareklagenævnet fra og med den 1. februar 2017. Miljø- og Fødevareklagenævnet offentliggør størrelsen af klagegebyret på sin hjemmeside www.naevneneshus.dk.

Gebyret opkræves i forbindelse med klagens oprettelse i Miljø- og Fødevareklagenævnets digitale selvbetjening. Klagen behandles først, når gebyret er betalt. Vejledning om gebyrbetalingen kan ligeledes findes på Miljø- og Fødevareklagenævnets hjemmeside www.naevneneshus.dk.

Gebyret tilbagebetales, hvis klagesagen fører til, at den påklagede afgørelse ændres eller ophæves, hvis klageren får helt eller delvis medhold i klagen, eller hvis klagen afvises som følge af overskredet klagefrist, manglende klageberettigelse eller fordi klagen ikke er omfattet af Miljø- og Fødevareklagenævnets kompetence. Det bemærkes, at hvis den eneste ændring af den påklagede afgørelse er forlængelse af en frist for efterkommelse af en afgørelse som følge af den tid, der er medgået til at behandle sagen i Miljø- og Fødevareklagenævnet, så tilbagebetales gebyret dog ikke.

Miljø- og Fødevareklagenævnet kan også beslutte at tilbagebetale klagegebyret, hvis der er indledt forhandlinger med afgørelsens adressat og/eller førsteinstansen om projektilpasninger, og disse forhandlinger fører til, at klager trækker sin klage tilbage, eller hvis klager i øvrigt trækker sin klage tilbage, før nævnet har truffet afgørelse i sagen. Gebyret tilbagebetales dog ikke, hvis nævnet vurderer, at der er forhold, der taler imod at tilbagebetale gebyret, f.eks. hvis klagen trækkes tilbage meget sent, herunder efter at klager har haft et afgørelsesudkast i partshøring.

En dispensation må i henhold til naturbeskyttelseslovens § 87, stk. 3, ikke udnyttes, før klagefristen er udløbet, eller behandling af en eventuel klage måtte være afsluttet.

Det følger endvidere af naturbeskyttelseslovens § 50, stk. 1, jf. § 66, stk. 2, at dispensationen bortfalder, hvis den ikke udnyttes inden 3 år efter, at den er meddelt.

Torben Bybjerg Nielsen

Denne afgørelse sendes til:

1. Poul Roesen,
2. Peter Halgren Madsen,
3. Miljøstyrelsen, København,
4. Aalborg Kommune, att. Per Rasmussen,
5. Danmarks Naturfredningsforening, København,
6. Danmarks Naturfredningsforening v/ Steen Birkedal,
7. Dansk Ornitologisk Forening, København,
8. Dansk Ornitologisk Forening v/ Thorkild Lund,
9. Dansk Botanisk Forening v/ Flemming Thorning-Lund,
10. Friluftsrådet, centralt,
11. Friluftsrådet, kreds Himmerland-Aalborg,
12. Café Lindholm Høje v/ René Maxwell,
13. Lindholm Høje Museum.

**Fredningsnævnet for Nordjylland, sydøstlig del,
Badehusvej 17, 9000 Aalborg,
telefon 9968 8461
mail:nordjyllandsyd@fredningsnaevn.dk**

Den 26. november 2019

FN-NJS-38-2019: Ansøgning om tilladelse til ombygning af hundeklubhus.

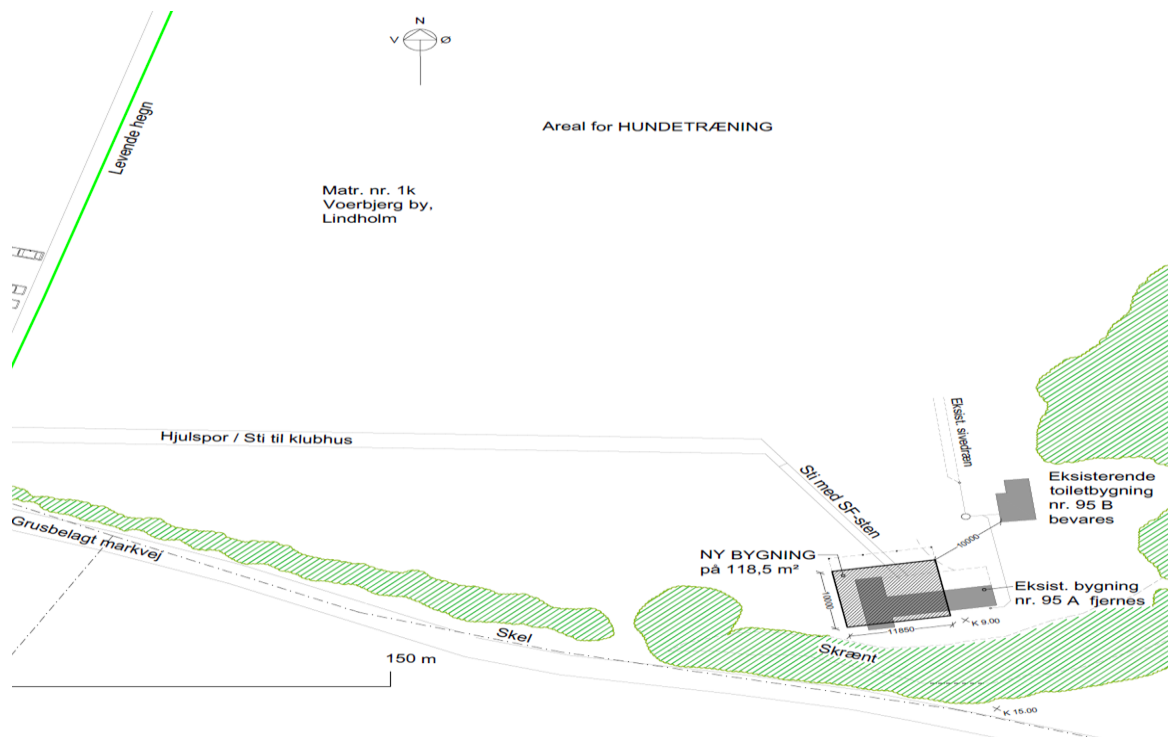
Fredningsnævnet har den 27. september 2019 fra Aalborg Kommune modtaget udtalelse om ansøgning om tilladelse til at opføre et nyt klubhus til hundetræning på matr. nr. 1k, 1u, 2e og 2s Voerbjerg By, Lindholm, beliggende Voerbjergvej 95A, 9400 Nørresundby. Ansøgningen er indsendt af Preben Højmark Rasmussen i henhold til fuldmagt fra Aalborg Kommune.

Fredningsnævnet har efter besigtigelse besluttet at meddele dispensation. Begrundelsen for afgørelsen fremgår neden for i afsnittet om fredningsnævnets afgørelse.

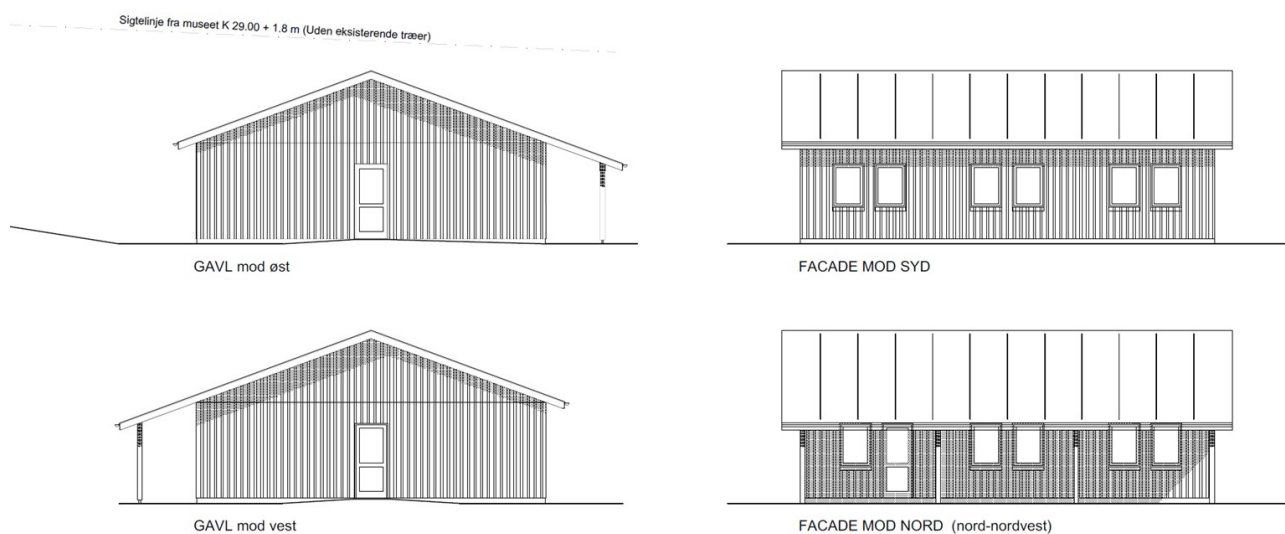
Sagens baggrund.

Arealerne er omfattet af fredningsnævnets afgørelse af 9. august 1960 om fredning af arealer ved Lindholm Høje, der har til formål at sikre området arkæologiske værdier og med bestemmelser om, at der ikke må anbringes master, huse, boder eller skure, bortset fra bygninger, der tillades af Nationalmuseet af museumshensyn eller turistmæssige grunde, og hvis udseende godkendes af fredningsnævnet.

Aalborg Kommune oplyser, at byggeriet omfatter udskiftning af eksisterende klubhus på 69 m² med et nyt på 118,5m² samt et overdækket areal på 20m² på samme placering som den eksisterende bebyggelse.



Ovenfor ses situationsplan.



Ovenfor facadetegninger af det ansøgte projekt.

Det er om materialer oplyst, at facaderne er i sort træværk, en på to, sort tagpap og sorte vinduesrammer.

Under mødet blev det på fredningsnævnets foranledning oplyst, at den nærliggende toiletbygning også vil blive malet sort.

Kommunen oplyser, at nærmeste Natura2000-område er Nibe Bredning, Halkær Ådal og Sønderup Ådal beliggende ca. 3,5 km væk, Byggeriet vil ikke påvirke Natura2000-områdets arter eller naturtyper.

Slots- og Kulturstyrelsen har i mail af 22. november 2019 tilkendegivet, at der ikke er bemærkninger til det ansøgte, idet det ikke ses at medføre ændringer, der i væsentlig grad vil påvirke de kulturhistoriske forhold på stedet og heller ikke vil være i strid med fredningen primære sigte med at friholde området for bebyggelse.

Fredningsnævnets behandling af sagen

Fredningsnævnet har behandlet sagen på et møde med besigtigelse den 25. november 2019. I besigtigelsen deltog fredningsnævnet ved formanden, dommer Torben Bybjerg Nielsen, det ministerielt udpegede medlem Poul Roesen og det kommunalt udpegede medlem Peter Halgren Madsen. For Aalborg Kommune samt ansøgerne mødte Bjarne Riis, Preben Højmark Rasmussen, Nana Petersen, Morten Hvilsom og Lene Pedersen. For DN mødte Anton Thøger Larsen.

Fredningsnævnets afgørelse

Fredning af arealer ved Lindholm Høje betyder, at projektet kræver fredningsnævnets dispensation i medfør af naturbeskyttelseslovens § 50, stk. 1, hvorefter fredningsnævnet kan meddele dispensation, hvis det ansøgte ikke strider mod fredningens formål.

Det fremgår endvidere af naturbeskyttelseslovens § 50, stk. 2, at fredningsnævnet kun kan meddele dispensation fra en fredning i eller uden for et internationalt naturbeskyttelsesområde, hvis det ansøgte ikke indebærer en forringelse af naturtyper og levesteder for arter eller betydelig forstyrrelse af arter, som området er udpeget for. Fredningsnævnet kan endvidere i medfør af § 50, stk. 3 kun meddele dispensation, hvis det ansøgte ikke kan ødelægge yngle- eller rasteområder i det naturlige udbredelsesområde for de dyrearter, der er nævnt i bilag 3 til loven, eller ødelægge de plantearter, der er nævnt i bilag 5 til loven, i alle livsstadier. Fredningsnævnet må efter sagens oplysninger lægge til grund, at en dispensation ikke er i strid med de nævnte bestemmelser.

Fredningsnævnet kan på baggrund af de oplysninger, der fremgår af det fremsendte materiale og det under mødet fremkomne, meddele dispensation til det ansøgte projekt, der ikke strider imod fredningens formål.

Fredningsnævnet understreger, at det påhviler ansøger selv at indhente godkendelser fra andre myndigheder og henleder særlig opmærksomheden på, at klubhuset ligger indenfor et kulturarvsareal, og at det derfor påhviler bygherren at indhente en konkret udtalelse eller godkendelse fra Aalborg Historiske Museum, inden projektet påbegyndes.

Klagevejledning

Der kan klages over denne afgørelse til Miljø- og Fødevareklagenævnet. Klagefristen udløber 4 uger efter, at afgørelsen er meddelt. Er afgørelsen offentligt bekendtgjort, regnes klagefristen dog altid fra bekendtgørelsen. Klagen skal ifølge naturbeskyttelseslovens § 87 indgives via Miljø- og Fødevareklagenævnets digitale selvbetjening, jf. vejledningen på Miljø- og Fødevareklagenævnets hjemmeside www.naevneneshus.dk. Klagefristen udløber ved midnat på dagen for klagefristens udløb. Hvis klagefristen udløber på en lørdag eller en helligdag, forlænges fristen til den følgende hverdag.

Klageberettigede er, jf. naturbeskyttelseslovens § 86:

- Adressaten for afgørelsen,
- ejeren af den ejendom, som afgørelsen vedrører,
- offentlige myndigheder,
- en berørt nationalparkfond,
- lokale foreninger og organisationer, som har en væsentlig interesse i afgørelsen,
- landsdækkende foreninger og organisationer, hvis hovedformål er beskyttelse af natur og miljø, og
- landsdækkende foreninger og organisationer, som efter deres formål varetager væsentlige, rekreative interesser, når afgørelsen berører sådanne interesser.

Det er en betingelse for Miljø- og Fødevareklagenævnets behandling af en klage, at den, der klager, indbetaler et gebyr på 900 kr. for privatpersoner og 1.800 kr. for virksomheder og organisationer (2016-niveau). Klagegebyret reguleres den 1. januar hvert år efter den af Finansministeriet fastsatte sats for det generelle pris- og lønindeks som løbende offentliggjort i forslag til finanslov med virkning for klager, der modtages i Miljø- og Fødevareklagenævnet fra og med den 1. februar 2017. Miljø- og Fødevareklagenævnet offentliggør størrelsen af klagegebyret på sin hjemmeside www.naevneneshus.dk. Gebyret opkræves i forbindelse med klagens oprettelse i Miljø- og Fødevareklagenævnets digitale selvbetjening. Klagen behandles først, når gebyret er betalt. Vejledning om gebyrbetalingen kan ligeledes findes på Miljø- og Fødevareklagenævnets hjemmeside www.naevneneshus.dk. Gebyret tilbagebetales, hvis klagesagen fører til, at den påklagede afgørelse ændres eller ophæves, hvis klageren får helt eller delvis medhold i klagen, eller hvis klagen afvises som følge af overskredet klagefrist, manglende klageberettigelse eller fordi klagen ikke er omfattet af Miljø- og Fødevareklagenævnets kompetence. Det bemærkes, at hvis den eneste ændring af den påklagede afgørelse er forlængelse af en frist for efterkommelse af en afgørelse som følge af den tid, der er medgået til at behandle sagen i Miljø- og Fødevareklagenævnet, så tilbagebetales gebyret dog ikke. Miljø- og Fødevareklagenævnet kan også beslutte at tilbagebetale klagegebyret, hvis der er indledt forhandlinger med afgørelsens adressat og/eller førsteinstansen om projektilpasninger, og disse forhandlinger fører til, at klager trækker sin klage tilbage, eller hvis klager i øvrigt trækker sin klage tilbage, før Miljø- og Fødevareklagenævnet har truffet afgørelse i sagen. Gebyret tilbagebetales dog ikke, hvis Miljø- og Fødevareklagenævnet vurderer, at der er forhold, der taler imod at tilbagebetale gebyret, f.eks. hvis klagen trækkes tilbage meget sent, herunder efter at klager har haft et afgørelsesudkast i partshøring.

En dispensation må i henhold til naturbeskyttelseslovens § 87, stk. 3, ikke udnyttes, før klagefristen er udløbet, eller behandling af en eventuel klage måtte være afsluttet.

Det følger endvidere af naturbeskyttelseslovens § 50, stk. 1, jf. § 66, stk. 2, at dispensationen bortfalder, hvis den ikke udnyttes inden 3 år efter, at den er meddelt.



Torben Bybjerg Nielsen

Denne afgørelse sendes til:

1. Poul Roesen,
2. Peter Halgren Madsen,
3. Aalborg Kommune, att. Lene Pedersen,
4. Miljøstyrelsen,
5. Danmarks Naturfredningsforening, København,
6. Danmarks Naturfredningsforening v/ Anton Thøger Larsen,
7. Dansk Ornitologisk Forening, København,
8. Dansk Ornitologisk Forening v/ Svend Erik Mikkelsen,
9. Dansk Botanisk Forening v/ Flemming Thorning-Lund,
10. Friluftsrådet, centralt,
11. Friluftsrådet, kreds Himmerland-Aalborg,
12. AK-Bygninger v/ Bjarne Lynderup Riis,
13. Preben Højmark Rasmussen,
14. Slots- og Kulturstyrelsen, att. Thomas Roland,
15. Aalborg Historiske Museum.

**Fredningsnævnet for Nordjylland, Sydøstlig del,
Badehusvej 17, 9000 Aalborg,
telefon 2496 8604
mail:nordjyllandsyd@fredningsnaevn.dk**

Den 7. september 2020

FN-NJS-21-2020: Ansøgning om opsætning af hegn og vandbeholder i Lindholm Høje.

Fredningsnævnet har den 26. juni 2020 fra Aalborg Kommune modtaget udtalelse om ansøgning om tilladelse til at etablere hegn og vandbeholder på matr.nr. 77a Lindholm By, Lindholm, beliggende Vikingevej 44, 9400 Nørresundby. Ansøgningen er indsendt af Lindholm Vandværk a.m.b.a.

Fredningsnævnet har efter besigtigelse besluttet at meddele dispensation. Begrundelsen for afgørelsen fremgår neden for i afsnittet om fredningsnævnets afgørelse.

Sagens baggrund.

Arealerne er omfattet af fredningsnævnets afgørelse af 1. oktober 1975 om fredning af arealer ved Lindholm Høje, der har til formål at bevare området ved Lindholm Høje intakt, og har bestemmelser om, at bebyggelse ikke er tilladt. Ved fortolkning af afgørelsen skal det afgørende være, at udsynet fra "Lindholm Høje" begrænses mindst muligt.

Der ansøges om tilladelse til at etablere følgende:

Hegn:

- 1: Hegnet udføres som trådhegn og er 1,5m, datablad vedhæftet
- 2: Hegnet placeres 1 m fra skel inde på vores matrikel
- 3: Stolperne graves ned så bund af stolpen er 90 cm. I jorden, Skitse vedhæftet

Beholder:

- 1: Beholderens kapacitet er på 300 m³.
- 2: Udvendig diameter på ny beholder er 12,58 m (skitse vedhæftet)
3. Højden er 3 m over terræn ligesom de eksisterende (højden er vist på skitsen), skal ikke graves ned i jorden
- 4: Beholderen dækkes med jord op til en 0,5 m under lågets underkant og der såes græs

Der bliver lagt tagpap på låget i samme type som på de eksisterende.

Aalborg Kommune har oplyst, at projektet er beliggende 3,7 km fra Natura2000-område 15- Nibe Bredning, Halkær Ådal og Sønderup Ådal og derfor ikke vil påvirke tilknyttede arter og habitatnatur.

Danmarks Naturfredningsforening har i mail af 16. juli 2020 blandt andet anført, at "... I DN Aalborg er vi generelt imod, at fredet natur som her gennem dispensation reelt udgår af en fredning.

I den aktuelle situation har vi i DN Aalborg dog valgt, at acceptere en dispensation, hvis man sikrer, at vandtankanlægget placeres som vist på skitsen, og at man sikrer, at hegnet omkring matriklen trækkes så langt tilbage fra skel, at det bag vegetation ikke er synligt fra de fredede åbne flader nord og øst for matriklen.

I DN Aalborg tager vi det for givet, at området er eller bliver grundigt undersøgt for eventuelle historiske aktiviteter...”.

Fredningsnævnets behandling af sagen

Fredningsnævnet har behandlet sagen på et møde med besigtigelse den 31. august 2020. I besigtigelsen deltog fredningsnævnet ved formanden, dommer Torben Bybjerg Nielsen, det ministerielt udpegede medlem Poul Roesen og det kommunalt udpegede medlem Peter Halgren Madsen. For Aalborg Kommune mødte Lene Pedersen. For Danmarks Naturfredningsforening mødte Martin Sloth Andersen. For Lindholm Vandværk a.m.b.a. mødte B. Rex Hansen.

Ved en gennemgang af arealerne viste det sig, at det ansøgte projekt ikke vil blive synligt fra Lindholm Høje, blandt andet idet kun få træer skal fældes. Den nye beholder blive i samme højde som den eksisterende. Det ansøgte hegn bliver som det eksisterende og placeret ca. 1 meter inden for skelpælene. Hegnet oplyses at være en nødvendighed bl.a. af sikkerhedsmæssige grunde.

Danmarks Naturfredningsforening udtrykte tilfredshed med, at træerne i det væsentlige forbliver stående.

Aalborg Kommune havde ikke yderligere kommentarer.

Fredningsnævnets afgørelse

Fredningen af arealer ved Lindholm Høje betyder, at projektet kræver fredningsnævnets dispensation i medfør af naturbeskyttelseslovens § 50, stk. 1, hvorefter fredningsnævnet kan meddele dispensation, hvis det ansøgte ikke strider mod fredningens formål.

Det fremgår endvidere af naturbeskyttelseslovens § 50, stk. 2, at fredningsnævnet kun kan meddele dispensation fra en fredning i eller uden for et internationalt naturbeskyttelsesområde, hvis det ansøgte ikke indebærer en forringelse af naturtyper og levesteder for arter eller betydelig forstyrrelse af arter, som området er udpeget for. Fredningsnævnet kan endvidere i medfør af § 50, stk. 3 kun meddele dispensation, hvis det ansøgte ikke kan ødelægge yngle- eller rasteområder i det naturlige udbredelsesområde for de dyrearter, der er nævnt i bilag 3 til loven, eller ødelægge de plantearter, der er nævnt i bilag 5 til loven, i alle livsstadier. Fredningsnævnet lægger efter sagens oplysninger til grund, at en dispensation ikke er i strid med naturbeskyttelseslovens § 50, stk. 2 eller 3.

På baggrund af de foreliggende oplysninger kan fredningsnævnet meddele dispensation på vilkår, at den bestående vegetation i det væsentlige opretholdes som slørende beplantning samt, at Aalborg Historiske Museum kontaktes, når projektet iværksættes.

Klagevejledning

Der kan klages over denne afgørelse til Miljø- og Fødevareklagenævnet. Klagefristen udløber 4 uger efter, at afgørelsen er meddelt. Er afgørelsen offentligt bekendtgjort, regnes klagefristen dog altid fra bekendtgørelsen. Klagen skal ifølge naturbeskyttelseslovens § 87 indgives via Miljø- og Fødevareklagenævnets digitale selvbetjening, jf. vejledningen på Miljø- og Fødevareklagenævnets hjemmeside www.naevneneshus.dk. Klagefristen udløber ved midnat på dagen for klagefristens udløb. Hvis klagefristen udløber på en lørdag eller en helligdag, forlænges fristen til den følgende hverdag.

Klageberettigede er, jf. naturbeskyttelseslovens § 86:

- Adressaten for afgørelsen,
- ejeren af den ejendom, som afgørelsen vedrører,
- offentlige myndigheder,
- en berørt nationalparkfond,
- lokale foreninger og organisationer, som har en væsentlig interesse i afgørelsen,
- landsdækkende foreninger og organisationer, hvis hovedformål er beskyttelse af natur og miljø, og
- landsdækkende foreninger og organisationer, som efter deres formål varetager væsentlige, rekreative interesser, når afgørelsen berører sådanne interesser.

Det er en betingelse for Miljø- og Fødevareklagenævnets behandling af en klage, at den, der klager, indbetaler et gebyr på 900 kr. for privatpersoner og 1.800 kr. for virksomheder og organisationer (2016-niveau). Klagegebyret reguleres den 1. januar hvert år efter den af Finansministeriet fastsatte sats for det generelle pris- og lønindeks som løbende offentliggjort i forslag til finanslov med virkning for klager, der modtages i Miljø- og Fødevareklagenævnet fra og med den 1. februar 2017. Miljø- og Fødevareklagenævnet offentliggør størrelsen af klagegebyret på sin hjemmeside www.naevneneshus.dk. Gebyret opkræves i forbindelse med klagens oprettelse i Miljø- og Fødevareklagenævnets digitale selvbetjening. Klagen behandles først, når gebyret er betalt. Vejledning om gebyrbetalingen kan ligeledes findes på Miljø- og Fødevareklagenævnets hjemmeside www.naevneneshus.dk.

Gebyret tilbagebetales, hvis klagesagen fører til, at den påklagede afgørelse ændres eller ophæves, hvis klageren får helt eller delvis medhold i klagen, eller hvis klagen afvises som følge af overskredet klagefrist, manglende klageberettigelse eller fordi klagen ikke er omfattet af Miljø- og Fødevareklagenævnets kompetence. Det bemærkes, at hvis den eneste ændring af den påklagede afgørelse er forlængelse af en frist for efterkommelse af en afgørelse som følge af den tid, der er medgået til at behandle sagen i Miljø- og Fødevareklagenævnet, så tilbagebetales gebyret dog ikke.

Miljø- og Fødevareklagenævnet kan også beslutte at tilbagebetale klagegebyret, hvis der er indledt forhandlinger med afgørelsens adressat og/eller førsteinstansen om projektilpasninger, og disse forhandlinger fører til, at klager trækker sin klage tilbage, eller hvis klager i øvrigt trækker sin klage tilbage, før Miljø- og Fødevareklagenævnet har truffet afgørelse i sagen. Gebyret tilbagebetales dog ikke, hvis Miljø- og Fødevareklagenævnet vurderer, at der er forhold, der taler imod at tilbagebetale gebyret, f.eks. hvis klagen trækkes tilbage meget sent, herunder efter at klager har haft et afgørelsesudkast i partshøring.

En dispensation må i henhold til naturbeskyttelseslovens § 87, stk. 3, ikke udnyttes, før klagefristen er udløbet, eller behandling af en eventuel klage måtte være afsluttet.

Det følger endvidere af naturbeskyttelseslovens § 50, stk. 1, jf. § 66, stk. 2, at dispensationen bortfalder, hvis den ikke udnyttes inden 3 år efter, at den er meddelt.

Torben Bybjerg Nielsen

Denne afgørelse sendes til:

1. Poul Roesen,
2. Peter Halgren Madsen,
3. Miljøstyrelsen,
4. Aalborg Kommune, att. Lene Pedersen,
5. Danmarks Naturfredningsforening, København,
6. Danmarks Naturfredningsforening, Aalborg,
7. Dansk Ornitologisk Forening, København,
8. Dansk Ornitologisk Forening, Aalborg,
9. Dansk Botanisk Forening v/ Flemming Thorning-Lund,
10. Friluftsrådet, centralt,
11. Friluftsrådet, kreds Himmerland-Aalborg,
12. Lindholm Vandværk a.m.b.a v/ B. Rex Hansen.

**Fredningsnævnet for Nordjylland, sydøstlige del,
Telefon 3025 5459.
Mail: nordjyllandsyd@fredningsnaevn.dk**

Aalborg, den 18. april 2024

FN-NJS-11-2024: Ansøgning vedrørende vandbeholdere og hegning ved Lindholm Høje.

Fredningsnævnet har den 5. marts 2024 modtaget ansøgning om tilladelse til at opsætte 2 vandbeholdere og hegning omkring disse på matr.nr. 77 Lindholm By, Lindholm, der ejes af Lindholm Vandværk a.m.b.a., repræsenteret ved administrator Brian Rex Hansen, der har meddelt fuldmagt til WatsonC Kristian Stokbro, og som er beliggende Vikingevej 44, 9400 Nørresundby.

Fredningsnævnet har efter foretagen høring behandlet sagen på skriftligt grundlag som formandsafgørelse i medfør af forretningsorden for fredningsnævn § 10, stk. 5.

Fredningsnævnet har meddelt dispensation til det ansøgte. Begrundelsen samt vilkårene for dispensationen fremgår neden for i afsnittet om fredningsnævnets afgørelse.

Sagens grundlag

Arealerne er omfattet af fredningsnævnets afgørelse af 1. oktober 1975 om fredning af arealer ved Lindholm Høje, der har til formål at bevare området ved Lindholm Høje intakt, og har bestemmelser om, at bebyggelse ikke er tilladt. Ved fortolkning af afgørelsen skal det afgørende være, at udsynet fra "Lindholm Høje" begrænses mindst muligt.

Fredningsnævnet traf den 7. september 2020 afgørelse i en næsten tilsvarende ansøgning om opsætning af hegn og beholder.

Aalborg kommune gav efterfølgende en dispensation fra Naturbeskyttelseslovens fortidsmindebeskyttelseslinje, til etablering af beholder og opsætning af hegn på samme placering, som Fredningsnævnet havde dispenseret til.

Kommunens dispensation blev påklaget af Slots og Kulturstyrelsen, og Miljø og Fødevarerklagenævnet omgjorde kommunens dispensation med bemærkning om, at en dispensation til vandbeholderen og en sikkerhedshegning umiddelbart omkring beholderen kunne forventes godkendt af klagenævnet.

Ansøger har nu fremsendt et revideret projekt. Det reviderede projekt omfatter nu to vandbeholdere og en hegning, som er tilnærmet vandbeholderne.

I ansøgningen er indeholdt følgende:

”...

Redegørelse:

Der ansøges om tilladelse til etablering af 2 stk. ø12,48 m overjordiske rentvandsbeholdere for Lindholm Vandværk a.m.b.a. ved Vikingevej 44, 9400 Nørresundby matrikel nr. 77a, Lindholm By. Projektet er i landzone og indenfor fredningen Lindholm Høje. Projektet grænser op til byzone og placering er valgt med henblik på at syne mindst muligt i landskabet. Område udenfor projektet på matriklen beplantes efter aftale med Aalborg Kommune.

Der etableres jordvold omkring beholderne op til 0,5 m under låg med anlæg 1:1,5. Højdebeholderne er 3 m høje og afsluttes med tagpapbeklædt låg. Højdebeholderne placeres på traditionel sandpude. Der vil ifbm. projektet ikke være behov for grundvandssenkning.

Formålet med projektet er at sikre en robust vandforsyning for borgere og virksomheder i Nørresundby. Et stigende vandforbrug og en udarbejdet prognose indikerer et stigende vandbehov. Med de nuværende rentvandstanke vil forsyningssikkerheden være udsat i tilfælde af nedbrud eller nødvendig drift. Lindholm Vandværk a.m.b.a. har i december 2023 ansøgt om en ny kildeplads ca. 500 m nordvest for Vikingevej 44, som et led i at sikre en fremtidigt spredt og bæredygtig grundvandsindvinding i Nørresundbyområdet.

Prognosen for vandbehovet i Nørresundby er vedlagt som Bilag 1.

Projektet indbefatter et sikkerhedshegn omkring de ansøgte beholdere samt adgangsvej. Adgang til højdebeholderne sker via svingport udført som MOOSDORF Heras Europa Svingport. Der hegnes mindst muligt af projektarealet og rentvandstanke placeres med henblik på at undgå rydning af eksisterende skov. Øvrigt lysåbent areal beplantes med type efter ønske af Aalborg Kommune. De to ansøgte højdebeholdere indlemmes i det nuværende hegn.

Lindholm Vandværk har tidligere i 2020 ansøgt om 1 stk. rentvandsbeholder, men med baggrund i det stigende vandbehov er det af driftsmæssige og forsyningsmæssige årsager besluttet at ansøge om 2 stk. Beholdere kobles på det eksisterende forsyningsnet parallelt, således det er muligt at udtage én beholder ved drift og vedligehold. DN Aalborg accepterede i 2020 dispensation fra frednings af Lindholm Høje (vedlagt som Bilag 5).

Det nuværende projektforslag er med markant mindre hegning end tidligere ansøgt, hvor der ansøgte som fuld hegning af matriklen med en respektafstand på 1,5 m.

...”

Aalborg Kommune har til den tidligere sag oplyst, at projektet er beliggende 3,7 km fra Natura2000-område 15- Nibe Bredning, Halkær Ådal og Sønderup Ådal og derfor ikke vil påvirke tilknyttede arter og habitatnatur.

Danmarks Naturfredningsforening udtalte i den tidligere sag at man generelt er imod at der meddeles dispensation, men man kunne tiltræde dispensation såfremt vandtankanlæggene placeres, som det var vist på oplægsskitsen og

”...således at hegnet omkring matriklen trækkes så langt tilbage fra skel, at det bag vegetation ikke er synligt fra de fredede åbne flader nord og øst for matriklen...”.

I opfølgende udtalelse af 22. marts 2024 anfører Danmarks Naturfredningsforening blandt andet supplerende:

”... Vi ser dog gerne, at man overvejer helt at undlade at opføre et nyt hegn i området, idet vi ved, at man ikke har fundet det nødvendigt med hegn omkring vandbeholderne i Mølleparken i Aalborg. Her indgår tankene som en del af parkanlægget. Endvidere er der etableret trapper, der fører op så udsigten kan nydes fra toppen af tankene. Et skilt informerer om anlæggets funktion. – Se billederne herunder (side 3) Hvis der er et begrundet behov for hegn omkring hele anlægget, ønsker vi det nordlige hegn trukket længere mod syd, så bevoksningen langs skellet forbliver intakt. På tegningen og billedet herunder (side 2) har vi vist med stiplede rød linje, hvor vi i givet fald gerne ser det nordlige hegn placeret...”.



Fredningsnævnets afgørelse

Fredning af arealer ved Lindholm betyder, at projektet kræver fredningsnævnets dispensation i medfør af naturbeskyttelseslovens § 50, stk. 1, hvorefter fredningsnævnet kan meddele dispensation, hvis det ansøgte ikke strider mod fredningens formål.

Det fremgår endvidere af naturbeskyttelseslovens § 50, stk. 2, at fredningsnævnet kun kan meddele dispensation fra en fredning i eller uden for et internationalt naturbeskyttelsesområde, hvis det ansøgte ikke indebærer en forringelse af naturtyper og levesteder for arter eller betydelig forstyrrelse af arter, som området er udpeget for. Fredningsnævnet kan endvidere i medfør af § 50, stk. 3 kun meddele dispensation, hvis det ansøgte ikke kan ødelægge yngle- eller rasteområder i det naturlige udbredelsesområde for de dyrearter, der er nævnt i bilag 3 til loven, eller ødelægge de plantearter, der er nævnt i bilag 5 til loven, i alle livsstadier. Fredningsnævnet må efter sagens oplysninger og udtalelsen fra Aalborg Kommune lægge til grund, at en dispensation ikke er i strid med naturbeskyttelseslovens § 50, stk. 2 eller stk.3.

På baggrund af sagens oplysninger om det offentlige behov for at gennemføre det ønskede projekt, og idet en trappekonstruktion ikke ud fra fredningssynet ses at være betydende mindre indgribende end et hegn, kan fredningsnævnet i forhold til fredningsbestemmelserne meddele dispensation til det ansøgte.

Dispensationen sker på vilkår, at den bestående vegetation i det væsentlige opretholdes som slørende beplantning, og at lysåbent areal – som beskrevet i ansøgningsmaterialet - tilplantes efter aftale med tilsynsmyndigheden, Aalborg Kommune.

Desuden er det et vilkår, at hegningen mod nord følger eller mest muligt tilnærmes den linje, som Danmarks Naturfredningsforening har foreslået.

Det påhviler ansøger selv at indhente nødvendige tilladelser fra andre relevante institutioner eller myndigheder, herunder eventuel godkendelse fra Slots- og Kulturstyrelsen.

Klagevejledning

Der kan klages over denne afgørelse til Miljø- og Fødevareklagenævnet. Klagefristen udløber 4 uger efter, at afgørelsen er meddelt. Er afgørelsen offentligt bekendtgjort, regnes klagefristen dog altid fra bekendtgørelsen. Klagen skal ifølge naturbeskyttelseslovens § 87 indgives via Miljø- og Fødevareklagenævnets digitale selvbetjening, jf. vejledningen på Miljø- og Fødevareklagenævnets hjemmeside www.naevneneshus.dk. Klagefristen udløber ved midnat på dagen for klagefristens udløb. Hvis klagefristen udløber på en lørdag eller en helligdag, forlænges fristen til den følgende hverdag.

Klageberettigede er, jf. naturbeskyttelseslovens § 86:

- Adressaten for afgørelsen,
- ejeren af den ejendom, som afgørelsen vedrører,
- offentlige myndigheder,
- en berørt nationalparkfond,
- lokale foreninger og organisationer, som har en væsentlig interesse i afgørelsen,
- landsdækkende foreninger og organisationer, hvis hovedformål er beskyttelse af natur og miljø, og
- landsdækkende foreninger og organisationer, som efter deres formål varetager væsentlige, rekreative interesser, når afgørelsen berører sådanne interesser.

Det er en betingelse for Miljø- og Fødevareklagenævnets behandling af en klage, at den, der klager, indbetaler et gebyr på 900 kr. for privatpersoner og 1.800 kr. for virksomheder og organisationer (2016-niveau). Klagegebyret reguleres den 1. januar hvert år efter den af Finansministeriet fastsatte sats for det generelle pris- og lønindeks som løbende offentliggjort i forslag til finanslov med virkning for klager, der modtages i Miljø- og Fødevareklagenævnet fra og med den 1. februar 2017. Miljø- og Fødevareklagenævnet offentliggør størrelsen af klagegebyret på sin hjemmeside www.naevneneshus.dk. Gebyret opkræves i forbindelse med klagens oprettelse i Miljø- og Fødevareklagenævnets digitale selvbetjening. Klagen behandles først, når gebyret er betalt. Vejledning om gebyrbetalingen kan ligeledes findes på Miljø- og Fødevareklagenævnets hjemmeside www.naevneneshus.dk. Gebyret tilbagebetales, hvis klagesagen fører til, at den påklagede afgørelse ændres eller ophæves, hvis klageren får helt eller delvis medhold i klagen, eller hvis klagen afvises som følge af overskredet klagefrist, manglende klageberettigelse eller fordi klagen ikke er omfattet af Miljø- og Fødevareklagenævnets kompetence. Det bemærkes, at hvis den eneste ændring af den påklagede afgørelse er forlængelse af en frist for efterkommelse af en afgørelse som følge af den tid, der er medgået til at behandle sagen i Miljø- og Fødevareklagenævnet, så tilbagebetales gebyret dog ikke.

Miljø- og Fødevareklagenævnet kan også beslutte at tilbagebetale klagegebyret, hvis der er indledt forhandlinger med afgørelsens adressat og/eller førsteinstansen om projektilpasninger, og disse forhandlinger fører til, at klager trækker sin klage tilbage, eller hvis klager i øvrigt trækker sin klage tilbage, før Miljø- og Fødevareklagenævnet har truffet afgørelse i sagen. Gebyret tilbagebetales dog ikke, hvis Miljø- og Fødevareklagenævnet vurderer, at der er forhold, der taler imod at tilbagebetale gebyret, f.eks. hvis klagen trækkes tilbage meget sent, herunder efter at klager har haft et afgørelsesudkast i partshøring.

En dispensation må i henhold til naturbeskyttelseslovens § 87, stk. 3, ikke udnyttes, før klagefristen er udløbet, eller behandling af en eventuel klage måtte være afsluttet.

Det følger endvidere af naturbeskyttelseslovens § 50, stk. 1, jf. § 66, stk. 2, at dispensationen bortfalder, hvis den ikke udnyttes inden 3 år efter, at den er meddelt.



Torben Bybjerg Nielsen

Denne afgørelse sendes til:

1. Poul Roesen,
2. Zakarias Brix Madsen,
3. Miljøstyrelsen,
4. Aalborg Kommune, att. Lene Pedersen,
5. Danmarks Naturfredningsforening, København,
6. Danmarks Naturfredningsforening, Aalborg,
7. Dansk Ornitologisk Forening, København,
8. Dansk Ornitologisk Forening, Aalborg,
9. Dansk Botanisk Forening v/ Flemming Thorning-Lund,
10. Friluftsrådet, centralt,
11. Friluftsrådet, kreds Himmerland-Aalborg,
12. Lindholm Vandværk a.m.b.a.,
13. WatsonC Kristian Stokbro,
14. Slots- og Kulturstyrelsen.