

Afgørelser – Reg. nr.: 02497.00

Fredningen vedrører: Overdrevet

Domme

Taksationskommissionen

Naturklagenævnet

Overfredningsnævnet **07-09-1961, 06-09-1961**

Fredningsnævnet **25-04-1960**

Kendelser

Deklarationer

OVERFREDNINGSNÆVNET>

7/9-1961

U D S K R I F T
af
OVERFREDNINGSNÆVNETS KENDELSESPROTOKOL.

År 1961, den 7. september, afsagde overfredningsnævnet på grundlag af mundtlig og skriftlig votering følgende

k e n d e l s e

i sagen nr. 1387/60 vedrørende fredning af matr. nr. 21a af Aunstrup Overdrev, Sørløse sogn.

I den af fredningsnævnet for Roskilde amtsrådskreds den 25. april 1960 afsagte kendelse hedder det:

"Ved fredningsnævnets kendelse af 25/9 1959 bestemtes, at et andragende fra gårdejer Åge Lindegård, Sørløse, om dispensation fra naturfredningslovens § 25, stk. 2, til bebyggelse af matr. nr. 21a Aunstrup Overdrev, Sørløse sogn, ikke kunne imødekommes.

På grund af udtalelser angående parcellens fremtidige udnyttelse, som angaves at være fremsat i anledning af ovennævnte afgørelse, har nævnet fundet det påkrævet i henhold til naturfredningslovens § 8 at rejse sag til fredning af ejendommen, der i sin helhed er beliggende indenfor den i naturfredningslovens § 25, stk. 2, omhandlede afstand af 300 meter fra skov.

Da ejendommen er en del af et område, der endnu henligger på det nærmeste uberørt, som besidder stor, ejendommelig naturskønhed, og som må anses i høj grad fredningsværdigt, finder nævnet, at der bør pålægges ejendommen følgende fredningsbestemmelser:

Der må ikke foretages afgravning, opfyldning, planering eller sløjfning af diger. Tørvegravning kan dog fortsat finde sted. Arealet skal forblive henliggende i sin nuværende til-

stand, og udnyttedes som hidtil på almindelig, landbrugsmæssig måde. Der må ingen bebyggelse placeres på ejendommen, heller ikke skure, boder, master eller andre skæmmende indretninger, idet dog fredningsnævnet kan dispensere, f.s.v. de for kreaturerne nødvendige læskure. Der gives ikke for tiden offentligheden adgang til arealet.

Da ejendommen som anført i sin helhed er beliggende indenfor den i naturfredningslovens § 25, stk. 2, angivne afstand fra skov, og således ikke uden dispensation kunne have været udnyttet til bebyggelse, findes den ejeren i anledning af de pålagte fredningsbestemmelser tilkommende erstatning at kunne fastsættes til kr. 2.000, der udredes med halvdelen af statskassen og halvdelen af Roskilde amtsfond.

Under sagens behandling modtog nævnet den 10/12 1959 forespørgsel fra Østre Borgerdydsskoles forældreforening, om denne kunne påregne dispensation til opførelse af en lejrskole på ca. 10 tdr. land af ejendommen, som påtænkte erhvervet, og nævnet har bestemt, at denne forespørgsel vil være at behandle sammen med nærværende sag.

Herefter har forældreforeningen haft lejlighed til mundtligt nærmere at udtale sig om lejrskolens formål og den påtænkte bebyggelses omfang og karakter.

Nævnet har ment at måtte fastholde sit i kendelsen af 25/9 1959 indtagne standpunkt af de i samme anførte grunde, idet der ikke er blevet fremført noget af sådan betydning, at det kan begrunde lejrskolens placering netop på denne ejendom.

Under sagens behandling har det vist sig, at der på ejendommen findes opført et hus, formentlig i strid med bestemmelsen i naturfredningslovens § 25, stk. 2, hvilket hus vil være at fjerne ved ejerens foranstaltning snarest, under ansvar efter naturfredningslovens § 40.

Nærværende kendelse vil være at tinglyse servitutstiftende på ejendommen med fredningsnævnet for Roskilde amtsrådskreds m.v. som påtaleberettiget."

Konklusionen er sålydende:

"Der pålægges den Åge Lindegård tilhørende ejendom matr. nr. 21a Aunstrup Overdrev, Særløse sogn, fredningsbestemmelser, hvorefter der på denne ikke må foretages afgravning, opfyldning, planering eller sløjfning af diger. Tørvegravning kan dog fortsat

finde sted. Ejendommen skal forblive henliggende i sin nuværende tilstand, og udnyttes som hidtil på alm. landbrugsmæssig måde. Der må ingen bebyggelse placeres på ejendommen, ej heller skure, boder eller master eller andre skæmmende indretninger, idet fredningsnævnet dog kan dispensere f.s.v. angår de for kreaturer nødvendige læskure.

I erstatning tilkendes der ejeren 2.000 kr., der udredes af statskassen og Roskilde amtsfond hver med halvdelen.

Påtaleberettiget er fredningsnævnet for Roskilde amtsråds-kreds m.v."

Den ovennævnte kendelse af 25. september 1959 vedrørende afslag på dispensation fra bestemmelsen i naturfredningslovens § 25, stk. 2, er af ejeren gårdejer Carl Aage Lindegård, indbragt for overfredningsnævnet ved skrivelse af 19. oktober 1959, hvorhos han har indbragt fredningsnævnets kendelse af 25. april 1960 om fredning af ejendommen for overfredningsnævnet ved skrivelse af 10. maj 1960.

Overfredningsnævnet har den 30. september 1960 foretaget besigtigelse af ejendommen og forhandlet med ejeren, repræsentanter for Østre Borgerdydskoles forældreforening, Danmarks naturfredningsforening, naturfredningsrådet og Hvalsø-Særløse sogneråd.

Såfremt der bliver givet tilladelse til opførelse af lejrskolen, har ejeren erklæret sig villig til at frede resten uden erstatning.

De mødte repræsentanter for Østre Borgerdydskoles forældreforening oplyste, at lejrskolens placering på arealet ikke var afgørende.

Overfredningsnævnet er enig i, at det i kendelsen omtalte areal udgør et væsentligt led i et særpræget og uberørt område, hvoraf allerede en mindre del er fredet, og som stærke fredningsmæssige hensyn taler for at bevare. Man finder imidlertid, at nævnte lejrskole uden skade for området kan opføres på matr. nr. 21a, når fredningsnævnets godkendelse af placering, udseende og beplantning omkring skolen foreligger.

Herefter bortfalder spørgsmålet om erstatning til ejeren.

Med disse ændringer kan overfredningsnævnet tiltræde fredningsnævnets kendelse af 25. april 1960, idet dog bemærkes, at den i kendelsens 4. afsnit indeholdte bestemmelse om land-


brugsmæssig udnyttelse af ejendommen ikke skal forstås som et påbud om fortsat landbrugsmæssig benyttelse, men som et forbud mod anden udnyttelse af jorden, f. eks. til beplantning.

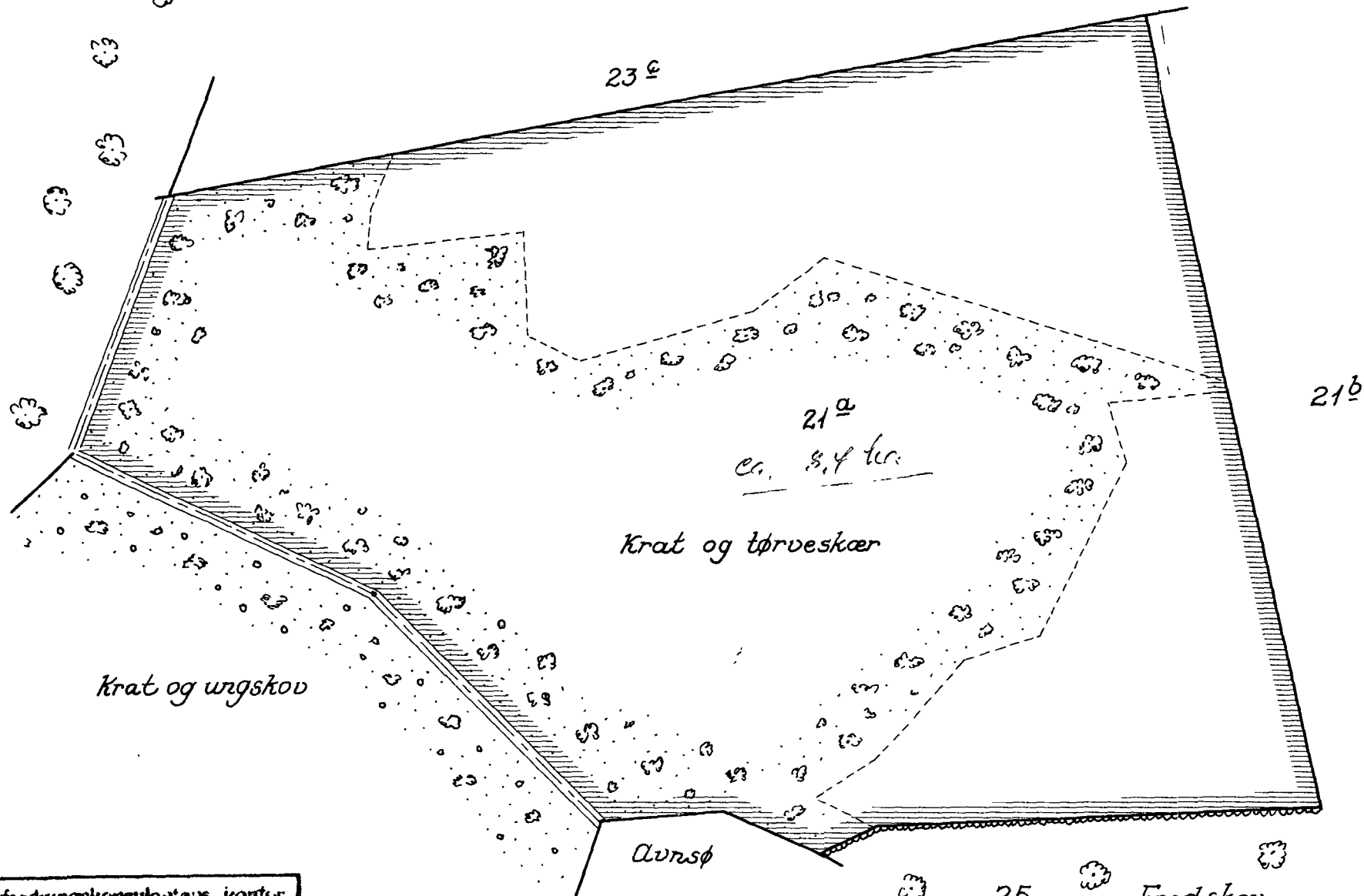
Et kort nr. Ro. 115 visende det fredede areal er vedhæftet nærværende kendelse.

T h i b e s t e m m e s :

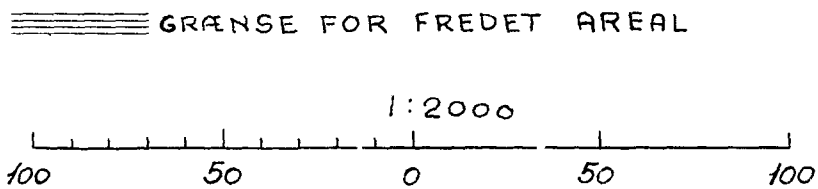
Den af fredningsnævnet for Roskilde amtsrådsreds den 25. april 1960 afsagte kendelse vedrørende fredning af matr. nr. 21a af Aunstrup Overdrev, Særløse sogn, stadfæstes med de af det foranstående følgende ændringer.

Udskriftens rigtighed
bekræftes.


P. Bigandt



Naturfredningskonsulentens kontor
 København d. 30-8-61
 By: AUNSTRUP OVERDREV,
 Sogn: SÆRLØSE.
 Plan nr. RO. 115



FREDNINGSNÆVNET>

E K S T R A K T - U D S K R I F T

af

FORHANDLINGSBOGEN FOR FREDNINGSNÆVNET FOR ROSKILDE AMTSRÅDSKREDS M. V.

År 1960 den 25/4 foretoges
nr. 46 og 56/1959.

.....
Derefter afsagdes sålydende

k e n d e l s e :

Ved fredningsnævnets kendelse af 25/9 1959 bestemtes, at et andragende fra gårdejer Åge Lindegård, Sørlose, om dispensation fra naturfredningslovens § 25, stk. 2 til bebyggelse af matr. nr. 21-a Aunstrup Overdrev, Sørlose sogn, ikke kunne imødekommes.

På grund af udtalelser angående parcellens fremtidige udnyttelse, som angaves at være fremsat i anledning af ovennævnte afgørelse, har nævnet fundet det påkrævet i henhold til naturfredningslovens § 8 at rejse sag til fredning af ejendommen, der i sin helhed er beliggende indenfor den i naturfredningslovens § 25, stk. 2 omhandlede afstand af 300 meter fra skov.

Da ejendommen er en del af et område, der endnu henligger på det nærmeste uberørt, som besidder stor, ejendommelig naturskønhed, og som må anses i høj grad fredningsværdigt, finder nævnet, at der bør pålægges ejendommen følgende fredningsbestemmelser:

Der må ikke foretages afgravning, opfyldning, planering eller sløjfning af diger. Torvegravning kan dog fortsat finde sted. Arealet skal for-

blive henliggende i sin nuværende tilstand, og udnyttes som hidtil på almindelig, landbrugsmæssig måde. Der må ingen bebyggelse placeres på ejendommen, heller ikke skure, boder, master eller andre skæmmende indretninger, idet dog fredningsnævnet kan dispensere, f. s. v. de for kreaturerne nødvendige laskure. Der gives ikke for tiden offentligheden adgang til arealet.

Da ejendommen som anført i sin helhed er beliggende indenfor den i naturfredningslovens § 25, stk. 2 angivne afstand fra skov, og således ikke uden dispensation kunne have været udnyttet til bebyggelse, findes den ejeren i anledning af de pålagte fredningsbestemmelser tilkommende erstatning at kunne fastsættes til kr. 2.000,00, der udredes med halvdelen af statskassen og halvdelen af Roskilde amtsfond.

Under sagens behandling modtog nævnet den 10/12 1959 forespørgsel fra Østre Borgerdydsskoles forældreforening, om denne kunne påregne dispensation til opførelse af en lejrskole på ca. 10 tdr. land af ejendommen, som påtænkes erhvervet, og nævnet har bestemt, at denne forespørgsel vil være at behandle sammen med nuværende sag.

Herefter har forældreforeningen haft lejlighed til mundtligt nærmere at udtale sig om lejrskolens formål og den påtænkte bebyggelses omfang og karakter.

Nævnet har ment at måtte fastholde sit i kendelsen af 25/9 1959 indtagne standpunkt af de i samme anførte grunde, idet der ikke er blevet fremført noget af sådan betydning, at det kan begrunde lejrskolens placering netop på denne ejendom.

Under sagens behandling har det vist sig, at der på ejendommen findes opført et hus, formentlig i strid med bestemmelsen i naturfredningslovens § 25, stk. 2, hvilket hus vil være at fjerne ved ejerens foranstaltning snarest, under ansvar efter naturfredningslovens § 40.

Nuværende kendelse vil være at tinglyse servitutstiftende på ejendommen med Fredningsnævnet for Roskilde amtsrådsreds m.v. som påtaleberettiget.

T h i b e s t e m m e s :

Der pålægges den Åge Lindegård tilhørende ejendom matr. nr. 21-a Aunstrup Overdrev, Sørlose sogn, fredningsbestemmelser, hvorefter der på denne ikke må foretages afgravning, opfyldning, planering eller slojfnung af diger. Torvegravning kan dog fortsat finde sted. Ejendommen skal forblive henliggende i sin nuværende tilstand, og udnyttes som hidtil på alm. landbrugsmæssig måde. Der må ingen bebyggelse placeres på ejendommen, ej heller skure, boder eller master eller andre skæmmende indretninger, idet fredningsnævnet dog kan dispensere f. s. v. angår de for kreaturer nødvendige laskure.

I erstatning tilkendes der ejeren 2.000,00 kr., der udredes af statskassen og Roskilde amtsfond hver med halvdelen.

Påtaleberettiget er Fredningsnævnet for Roskilde amtsrådsreds m.v.

Aage Schmidt. P. Haarsted. Viggo Christiansen.

---oOo---

Udskriftens rigtighed bekræftes.

FREDNINGSMÆVNET FOR ROSKILDE AMESRÅDSKREDS M.V., den 20/1 1968.

Aage Schmidt

E K S T R A K T - U D S K R I F T

af

FORHANDLINGSSBOGEN FOR FREDNINGSNÆVNET FOR ROSKILDE AMTSRÅDSKREDS M. V.

År 1960 den 25/4 foretoges
nr. 49/1959.

.....
Derefter afsagdes sålydende

k e n d e l s e :

Ved skrivelse af 19/10 1959 har Danmarks naturfredningsforening rejst sag til fredning af matr. nr. 21-b Aunstrup Overdrev, Sørlose sogn, tilhørende gårdejer Carl Carlsen, Sørlose.

Ved herværende nævns kendelse af 25/9 1959 nægtede nævnet at imødekomme et andragende fra ejeren om dispensation fra naturfredningslovens § 25, stk. 2 til at udstykke ejendommen og bortsælge parcellerne til sommerhusbebyggelse.

Denne kendelse er af ejeren påanket til overfredningsnævnet.

I fornævnte skrivelse fra Danmarks naturfredningsforening **anføres** bl. a., at formålet med sagens rejsning dels er at søge hindret den bebyggelse, som i dag kan iværksættes på den nordligste del af ejendommen udenfor 300 metergrænsen, og dels at hindre en udnyttelse, der kan skæmme det nuværende smukke landskab, og foreningen har foreslået, at der pålægges ejendommen fredningsbestemmelse, hvorefter afgravning (bortset fra torveskar), opfyldning, planering eller sløjfning af diger forbydes. Jorden må kun udnyttes til dyrkning af aln. landbrugsafgrøder samt til græsning. Der må ikke placeres nogen art af bebyggelse på ejendommen, ej heller skure, boder, master eller andre skæmmende indretninger, idet frednings-

nævnet dog vil kunne dispensere, f. s. v. angår master og læskure, hvis dette måtte findes påkrævet.

Til sagen er fremlagt kort, udarbejdet af landinspektør Krarup, Roskilde, hvorefter hele ejendommen, med undtagelse af ca. 923 m² i den nordlige side, ligger indenfor 300 meter fra skov.

Da ejendommen er en del af et område, der endnu henligger på det nærmeste uberørt, som besidder stor, ejendommelig naturskønhed, og som må anses i høj grad fredningsværdigt, finder nævnet, at der bør pålægges ejendommen fredningsbestemmelser i overensstemmelse med de af Danmarks naturfredningsforening foreslåede, således som nedenfor bestemmes. Der gives ikke for tiden almenheden adgang til arealet.

Da langt den største part af ejendommen ligger indenfor en afstand af 300 meter fra skov, og således ikke kan udnyttes til udstykning til bebyggelse, findes den erstatning, der tilkendes ejeren, at kunne fastsættes til kr. 3.000,00, der udredes med halvdelen af statskassen og halvdelen af Roskilde amtsfond.

Nuværende kendelse vil være at lyse servitutstiftende på ejendommen med Fredningsnævnet for Roskilde amtsrådsreds m.v. som påtaleberettiget.

T h i b e s t e m m e s :

Der pålægges den Carl Carlsen tilhørende ejendom matr. nr. 21-b Aunstrup Overdrev, Sørlose sogn, fredningsbestemmelser, hvorefter der på denne ikke må foretages afgravning, opfyldning, planering eller slojfnung af diger. Torvegravning kan dog finde sted. Ejendommen skal forblive henliggende i sin nuværende tilstand, og udnyttes som hidtil på almindelig landbrugsmæssig måde.

Der må ingen bebyggelse placeres på ejendommen, ejheller skure, boder eller master eller andre skæmmende indretninger, idet fredningsnævnet dog kan dispensere f. s. v. angår de for kreaturer nødvendige læskure.

I erstatning tilkendes der ejeren kr. 3.000,00, der udredes af statskassen og Roskilde amtsfond hver med halvdelen.

Påtaleberettiget er Fredningsnævnet for Roskilde amtsrådsreds m.v.

Aage Schmidt. P. Hørsted. Viggo Christiansen.

---oOo---

Udskriftens rigtighed bekræftes.

FREDNINGSNÆVNET FOR ROSKILDE AMTSRÅDSREDS M. V., den 20/1 1964.

Aage Schmidt

OVERFREDNINGSNÆVNET>

6/9-1961

U D S K R I F T

af

OVERFREDNINGSNÆVNETS KENDELSESPROTOKOL.

År 1961, den 6. september, afsagde overfredningsnævnet på grundlag af mundtlig og skriftlig votering følgende

k e n d e l s e

i sagen nr. 1358/59 vedrørende fredning af matr. nr. 21b Aunstrup Overdrev, Særløse sogn.

I den af fredningsnævnet for Roskilde amtsrådskreds den 25. april 1960 afsagte kendelse hedder det:

"Ved skrivelse af 19/10 1959 har Danmarks naturfredningsforening rejst sag til fredning af matr. nr. 21b Aunstrup Overdrev, Særløse sogn, tilhørende gårdejer Carl Carlsen, Særløse.

Ved herværende nævns kendelse af 25/9 1959 nægtede nævnet at imødekomme et andragende fra ejeren om dispensation fra naturfredningslovens § 25, stk. 2, til at udstykke ejendommen og bortsælge parcellerne til sommerhusbebyggelse.

Denne kendelse er af ejeren påanket til overfredningsnævnet.

I fornævnte skrivelse fra Danmarks naturfredningsforening anføres bl. a., at formålet med sagens rejsning dels er at søge hindret den bebyggelse, som i dag kan iværksættes på den nordligste del af ejendommen udenfor 300 metergrænsen, og dels at hindre en udnyttelse, der kan skæmme det nuværende smukke landskab, og foreningen har foreslået, at der pålægges ejendommen fredningsbestemmelse, hvorefter afgravning (bortset fra tørveskær), opfyldning, planering eller sløjfning af diger forbydes. Jorden må kun udnyttes til dyrkning af alm. landbrugsafgrøder samt til græsning. Der må ikke placeres nogen

art af bebyggelse på ejendommen, ejheller skure, boder, master eller andre skæmmende indretninger, idet fredningsnævnet dog vil kunne dispensere, f.s.v. angår master og læskure, hvis dette måtte findes påkrævet.

Til sagen er fremlagt kort, udarbejdet af landinspektør Krarup, Roskilde, hvorefter hele ejendommen, med undtagelse af ca. 923 m² i den nordlige side, ligger indenfor 300 meter fra skov.

Da ejendommen er en del af et område, der endnu henligger på det nærmeste uberørt, som besidder stor, ejendommelig naturskønhed, og som må anses i høj grad fredningsværdigt, finder nævnet, at der bør pålægges ejendommen fredningsbestemmelser i overensstemmelse med de af Danmarks naturfredningsforening foreslåede, således som nedenfor bestemmes. Der gives ikke for tiden almenheden adgang til arealet.

Da langt den største part af ejendommen ligger indenfor en afstand af 300 meter fra skov, og således ikke kan udnyttes til udstykning til bebyggelse, findes den erstatning, der tilkendes ejeren, at kunne fastsættes til kr. 3.000, der udredes med halvdelen af statskassen og halvdelen af Roskilde amtsfond.

Nærværende kendelse vil være at lyse servitutstiftende på ejendommen med fredningsnævnet for Roskilde amtsrådskreds m.v. som påtaleberettiget."

Konklusionen er sålydende:

"Der pålægges den Carl Carlsen tilhørende ejendom matr. nr. 21b Aunstrup Overdrev, Særløse sogn, fredningsbestemmelser, hvorefter der på denne ikke må foretages afgravning, opfyldning, planering eller sløjfning af diger. Tørvegravning kan dog finde sted. Ejendommen skal forblive henliggende i sin nuværende tilstand, og udnyttes som hidtil på almindelig landbrugsmæssig måde. Der må ingen bebyggelse placeres på ejendommen, ejheller skure, boder eller master eller andre skæmmende indretninger, idet fredningsnævnet dog kan dispensere f.s.v. angår de for kreaturer nødvendige læskure.

I erstatning tilkendes der ejeren kr. 3.000, der udredes af statskassen og Roskilde amtsfond hver med halvdelen.

Påtaleberettiget er fredningsnævnet for Roskilde amtsrådskreds m.v."

Den ovennævnte kendelse af 25. september 1959 vedrørende afslag på dispensation fra bestemmelsen i naturfredningslovens § 25, stk. 2, er af ejeren, gårdejer Carl Carlsen, indbragt for overfredningsnævnet ved skrivelse af 13. oktober 1959, hvorhos han ved skrivelse af 12. maj 1960 har indbragt fredningsnævnets kendelse af 25. april 1960 om fredning af ejendommen for overfredningsnævnet.

Overfredningsnævnet har den 30. september 1960 foretaget besigtigelse af ejendommen og forhandlet med ejeren samt repræsentanter for Danmarks naturfredningsforening, naturfredningsrådet og Hvalsø-Særløse sogneråd.

Under sagens behandling for overfredningsnævnet er det oplyst, at der på den del af matr. nr. 21b, som ligger udenfor skovbyggelinien, kun kan anbringes eet hus, der tilmed, såfremt brandpolitilovens regler for afstandsbestemmelser for træbygninger også skal overholdes, ikke kan blive stort. På åstedsmødet frensatte ejeren tilbud om gratis fredning af det resterende areal mod, at der langs grundens nordskel gives tilladelse til udstykning af et antal parceller til sommerhusbebyggelse.

På foranledning af overfredningsnævnet har ejeren ladet udarbejde en skitse-mæssig udstykningsplan i overensstemmelse med dette tilbud. Ifølge planen foreslåes udstykket 8 parceller à 2.100 m². Med hensyn til den fornødne adgangsvej til disse parceller har ejeren henvist til, at den over det fredede areal af matr. nr. 21c eksisterende vej uden særlige foranstaltninger vil kunne anvendes hertil.

Dette projekt har været forelagt Hvalsø-Særløse sogneråd, der i skrivelse af 3. februar 1961 har givet udtryk for betænkelse ved at give tilladelse til udstykning bl.a. under hensyn til, at andre egnede områder kan anvises, hvor problemerne vedrørende adgangsvej til parcellerne og disses forsyning med vand og kloakering er mindre.

Overfredningsnævnet er enig i, at det i kendelsen omtalte areal udgør et væsentligt led i et særpræget og uberørt område, hvoraf allerede en mindre del er fredet, og som stærke fredningsmæssige hensyn taler for at bevare. Man finder det også betænkeligt, at adgang til en eventuel sommerhusbebyggelse skal ske over det i forvejen fredede areal, matr. nr. 21c.

Overfredningsnævnet mener dog, at der uden skade for området kan opføres 1 hus på matr. nr. 21b, når fredningsnævnets godkendelse af placering, udseende og beplantning omkring huset foreligger.

Med denne ændring kan overfredningsnævnet tiltræde fredningsnævnets kendelse af 25. april 1960.

Et kort nr. Ro. 114 visende det fredede areal er vedhæftet nærværende kendelse.

T h i b e s t e m m e s :

Den af fredningsnævnet for Roskilde amtsrådsreds den 25. april 1960 afsagte kendelse vedrørende fredning af matr. nr. 21b af Aunstrup Overdrev, Særløse sogn, stadfæstes med den af det foranstående følgende ændring.

I erstatning udbetales til gårdejer Carl Carlsen, Særløse, kr. 3.000,00, med 5% rente fra den 25. april 1960 at regne, til betaling sker.

Erstatningen udredes af statskassen og Roskilde amtsfond hver med halvdelen.

Udskriftens rigtighed bekræftes.



P. Bigandt.

Byggelinie 300m fra skov

21a

21b

21c

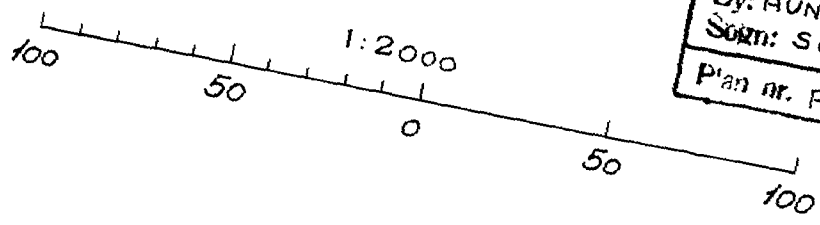
ca. 7.3 ha.

21d

Fredskov

GRÆNSE FOR FREDET AREAL

Naturfredningskonsulentens kontor København d. 30-8-61
By: AUNSTRUP OVERDREV
Sogn: SÆRLØSE
Plan nr. RO. 114



DISPENSATIONER >

Afgørelser – Reg. nr.: 02497.00

Dispensationer i perioden: 25-09-1959 - 28-11-1996

U D S K R I F T

af

FORHANDLINGSBOGEN FOR FREDNINGSNÆVNET FOR ROSKILDE AMTSRÅDSKREDS M.V.

År 1959 den 25/9 blev i
nr. 36/1959
afsggt sålydende

k e n d e l s e:

Ved skrivelse modtaget af fredningsnævnet den 30/6 1959 har gårdejer Carl Carlsen, Særløsegården pr. Lejre, som ejer af matr.nr. 21-b Aunstrup Overdrev, Særløse sogn, ansøgt om dispensation fra fredningsbestemmelserne til at udstykke ejendommen og bortsælge parcellerne til sommerhusbebyggelse.

Arealets størrelse angives at være ca. 13 tdr. land og støder i hele sin udstrækning mod syd-sydvest op til skov ejet af Københavns magistrat og er for størstedelen beliggende indenfor en afstand af 300 meter fra skoven.

Andragendet har været forelagt Hvalsø-Særløse sogneråd og derefter naturfredningsrådet til udtalelse, der begge har frarådet, at andragendet imødekommes.

Nævnet har den 17/9 1959 afholdt møde på ejendommen, og efter at andrageren har haft lejlighed til nærmere at begrunde sit andragende, hvorhos repræsentanter for naturfredningsrådet, amtsrådet og sognerådet har udtalt sig, finder nævnet, at det af andrageren anførte ikke kan tillægges en sådan vægt, at der bør meddeles ham dispensation til bebyggelse af ejendommen, idet en sådan efter nævnets mening vil få en skæmmende virkning på det omliggende landskab og forringe udsynet til skovbrynet og den dertil knyttede landskabelige skønhed.

T h i b e s t e m m e s:

Det af gårdejer Carl Carlsen fremsatte andragende om dispensation fra naturfredningslovens § 25 stk.2 til bebyggelse af ejendommen matr. nr. 21-b Aunstrup Overdrev, Særløse sogn, kan ikke imødekommes.

Aage Schmidt.

Udskriftens rigtighed bekræftes.

FREDNINGSNÆVNET FOR ROSKILDE AMTSRÅDSKREDS M.V., den 28/2 1961.

Aage Schmidt

FREDNINGSNÆVNET
FOR ROSKILDE AMT
Dommerkontoret i Køge
Jernbanegade 7, 4600 Køge

REG. NR. 2497.00
3 OKT. 1992
Telefon 5365 1068

Den 5/10-1992
FS 3.A./92

ROSKILDE AMT
Åben land afdelingen
Køgevej 80
4000 Roskilde.

GENPART
til orientering

Ejendom: Matr. nr. 21 b og 21 f Avnstrup Overdrev, Særløse
beliggende Tjørnehusvej 5 og 8, Hvalsø.
Roskilde amt, åben land afdelings j.nr.: 8-70-52-6/257/1-92.

Ved brev af 7. juli 1992 har De ansøgt om fredningsnævnets
tilladelse til som led i naturplejen på Særløse Overdrev at
foretage en nærmere beskrevet oprensning og udvidelse af to
vandhuller beliggende på matr. 21 b og matr. nr. 21 f Avn-
strup Overdrev, Særløse.

Matr. nr. 21 b er omfattet af Overfredningsnævnets kendelse
af 6. september 1961 om fredning af matr. nr. 21 b Avnstrup
Overdrev, Særløse og matr. nr. 21 f af fredningsnævnets ken-
delse af 31. august 1967 om fredning af arealer i den daværen-
de Hvalsø-Særløse kommune, navnlig af Avnstrup Overdrev og
Skov Hastrup.

I den anledning tillader fredningsnævnet herved i medfør af
naturbeskyttelseslovens § 50, at det påtænkte arbejde udføres,
idet det ikke findes at stride mod fredningernes formål.

Fredningsnævnets afgørelse er enstemmig.

Følgende fremgår af naturbeskyttelseslovens § 78, stk. 2,
sammenholdt med § 50 og § 86 og 87:

1211/3-0020
~~33~~ 4

✓

10
TH

Der kan inden 4 uger fra den dag, afgørelsen er meddelt, klages til Naturklagenævnet over afgørelsen. Klageberettigede er:

Adressaten for afgørelsen, (det vil sige den, der har søgt om dispensation), offentlige myndigheder, Danmarks Naturfredningsforening og lokale foreninger og lignende, som har en væsentlig interesse i afgørelsen.

En evt. klage skal indgives skriftligt til fredningsnævnet, som derpå vil sørge for sagens videresendelse til Naturklagenævnet.

Tilladelsen må ikke udnyttes, før klagefristen er udløbet. Rettidig klage har opsættende virkning for den påklagede afgørelse, medmindre klagemyndigheden bestemmer andet.

Tilladelsen bortfalder, hvis den ikke udnyttes inden 3 år fra i dag (naturbeskyttelseslovens § 50, stk. 1 sammenholdt med, § 66, stk. 2).

Med venlig hilsen



Toff-Nielsen

Kopi til: Skov- og Naturstyrelsen
Danmarks Naturfredningsforening
Kirsten Jensen
Poul Christensen
Niels Jacob Collerup-Jørgensens mindelegat
Torben Oppfeldt
Hvalsø kommune, teknisk forvaltning.

REG. NR. 2497. 00

FREDNINGSNÆVNET
FOR ROSKILDE AMT
Dommerkontoret i Køge
Jernbanegade 7, 4600 Køge

Telefon 53 65 10 68
FS 43/96

Den 28/11-96

Niels Jacob Collerup-Jørgensens Mindelegat
v/formanden, advokat Finn Holm-Jørgensen
Ny Vestergade 1
1471 København K.

GEFART
til orientering

Ejendom: Matr. nr. 21 b Avnstrup Overdrev, Særløse
beliggende Tjørnehusvej 8, Avnstrup Overdrev, Særløse.
Roskilde Amt, Teknisk forvaltnings j.nr.: 8-70-51-8-257-6-96.
Danmarks Naturfredningsforenings j.nr.: 0119-15.
Niels Jacob Collerup-Jørgensens Mindelegat j.nr.: 3-7637.

I skrivelse af 3. juli 1996 har De ansøgt om fredningsnævnets
tilladelse til at opføre 3 sheltere på ovennævnte ejendom.

Udformning og placering fremgår af vedlagt tegningsmateriale.

Ejendommen er omfattet af Overfredningsnævnets kendelse af 6.
september 1961 vedr. fredning af matr. nr. 21 b Aunstrup
Overdrev, Særløse.

Fredningens formål er dels at søge at hindre bebyggelse på
den nordligste del af ejendommen inden for 300 meter grænsen
og dels at hindre en udnyttelse, der kan skæmme landskabet.

Ved kendelsen afslog Overfredningsnævnet under henvisning
til, at arealet udgjorde et væsentligt led i et særpræget og
uberørt område, en anmodning om udstykning med henblik på
sommerhusbebyggelse. Der blev dog meddelt tilladelse til op-
førelse af et af fredningsnævnet godkendt hus.

Det ene shelter ønskes placeret ved ejendommens østlige skel ca. 180 m fra det nu opførte hus, medens de to andre ønskes placeret 20-30 m øst for tilkørselsvejen ca. 250 m fra bygningen.

Det blev under en besigtigelse oplyst, at formålet med de nævnte placeringer af shelterne, der vil blive dækket af græs, er, at bygning og grund skal kunne fungere hver for sig.

Det er fredningsnævnets opfattelse, at det ansøgte ikke vil skæmme landskabet og derfor ikke er i strid med fredningsformål. Fredningsnævnet tillader derfor i medfør af naturbeskyttelseslovens § 50, stk. 1, at de påtænkte sheltere udføres og placeres som ønsket.

Fredningsnævnets afgørelse er enstemmig.

Følgende fremgår af naturbeskyttelseslovens § 78, stk. 2, sammenholdt med §§ 86 og 87:

Der kan inden 4 uger fra den dag, afgørelsen er meddelt, klages til Naturklagenævnet over afgørelsen. Klageberettigede er:

Adressaten for afgørelsen, (det vil sige den, der har søgt om dispensation), offentlige myndigheder, Danmarks Naturfredningsforening og lokale foreninger og lignende, som har en væsentlig interesse i afgørelsen.

En evt. klage skal indgives skriftligt til fredningsnævnet, som derpå vil sørge for sagens videresendelse til Naturklagenævnet.

Tilladelsen må ikke udnyttes, før klagefristen er udløbet. Rettidig klage har opsættende virkning for den påklagede afgørelse, medmindre klagemyndigheden bestemmer andet.

Tilladelsen bortfalder, hvis den ikke udnyttes inden 3 år fra i dag (naturbeskyttelseslovens § 66, stk. 2).

Med venlig hilsen


Toft-Nielsen

Kopi til:

Roskilde Amt, Teknisk forvaltning, Køgevej 80, 4000 Roskilde.
Skov- og Naturstyrelsen, Haraldsgade 53, 2100 København Ø.

Det Centrale Fredningsregister, Haraldsgade 53, 2100 København Ø.

Danmarks Naturfredningsforening, Nørregade 2, 1165 København K. (2 stk.)

Dansk Ornitologisk Forening, Vesterbrogade 140, 1620 København V. (2 stk.)

Flemming Damgaard Larsen, Hyllingeparken 15 A, 4070 Kirke Hyllinge.

Lars Diernæs, Skov Hastrupvej 12 B, 4330 Hvalsø.

Hvalsø kommune, Teknisk forvaltning, Postboks 72, 4330 Hvalsø.

Modtaget i
By- og Landskabsstyrelsen
By- og Landskabsstyrelsen
5. maj 2010
5. maj 2010

FREDNINGSNÆVNET FOR ØSTSJÆLLAND

Kirsten & Torben Oppfeldt
Tjørnehusvej 5
4330 Hvalsø

Tinggade 15
Postboks 130
4100 Ringsted

Tlf. 56 64 27 26
Fax 56 65 64 96
E-post:
oestsjaelland@
fredningsnaevn.dk

KOPI

FS 07/2010
Den
3. maj 2010

Ejendom: Matr. nr. 21 a, Avnstrup Overdrev, Særløse,
beliggende Tjørnehusvej 9, 4330 Hvalsø,
Lejre kommunes j.nr.: 10/8308
Miljøcenter Roskildes j.nr.: 412-00841.

I skrivelse af 8. marts 2010 til Miljøcenter Roskilde, der er videresendt til Fredningsnævnet, har De ansøgt om dispensation fra Overfredningsnævnets kendelse af 7. september 1961 vedrørende fredning af matr.nr. 21a, Avnstrup Overdrev, Særløse Sogn.

Dispensationen omhandler etablering af et pilerensningsanlæg i forbindelse med en eksisterende feriekoloni på Særløse Overdrev. Det fremgår af sagen, at den berørte ejendom er på 7,8 ha., og at hytten, der anvendes som feriekoloni, er på 276 kvm.

I udtalelse af 24. marts 2010 har Miljøcenter Roskildes anført, at det menneskelige slid og forstyrrelse, der allerede er i området og det ansøgte anlægs placering tæt på hytten og beskedne størrelse gør, at miljøcentret ikke mener, at der vil ske væsentlig beskadigelse eller forringelse af yngle- eller rasteområder i det naturlige udberedelsesområde for de dyrearter, som er nævnt i naturbeskyttelseslovens bilag 3, eller ødelægge de plantearter, som er nævnt i bilag 5. Miljøcenter Roskilde har anført, at såfremt der gives dispensation, bør det overvejes, om det skal sikres - eventuelt med deklaration - at pilen fjernes, hvis anlægget ikke længere skal anvendes. Miljøcenter Roskilde har endvidere oplyst, at ejendommen ligger i et område, der er registreret som tiltænkt Natura 2000-område, nr. 146 Hejede Overdrev, Valborup Skov og Valsøllille Sø.

Lejre kommune har i skrivelse af 8. april 2010 tilsluttet sig Miljøcenter Roskildes vurdering og har supplerende angivet, at selv om ejendommen er beliggende i et Natura 2000-område, så er pilerensningsanlægget beliggende

sådan, at anlægget ikke vil påvirke de naturtyper, som skal beskyttes i henhold til Natura-planen.

Afgørelse:

I afgørelsen har fredningsnævnets formand, dommer Linda Lauritsen, og nævnsmedlemmerne Karin Haldrup og Niels Boye deltaget.

Ifølge Naturbeskyttelseslovens § 50, stk. 1, kan Fredningsnævnet meddele dispensation fra en fredningsbestemmelse, når det ansøgte ikke vil stride mod fredningens formål.

Ejendommen matr.nr. 21a Avnstrup Overdrev, Særløse, er omfattet af Overfredningsnævnets kendelse af 7. september 1961 vedrørende fredning af matr.nr. 21a Avnstrup overdrev, Særløse Sogn.

Af kendelsen fremgår det, at der ikke må foretages afgravning, opfyldning, planering eller sløjfning af diger på ejendommen. Denne skal forblive henliggende i sin nuværende tilstand og udnyttes som hidtil på almindelig landbrugsmæssig måde. Dog giver kendelsen tilladelse til, at der opføres en lejrskole, når fredningsnævnet kan godkende placering, udseende og beplantning omkring skolen.

Under hensyn til, at formålet med det ansøgte er at etablere en mere natur-skånsom spildevandsløsning end den eksisterende, hvor en lukket tank på 6 kvm., skal tømmes ca. 20 gange om året samt til, at pilerensningsanlægget er så lille, at det arealmæssigt er af mindre betydning, er det fredningsnævnets opfattelse, at det ansøgte ikke er i strid med fredningens formål.

Fredningsnævnet tillader derfor i medfør af naturbeskyttelseslovens § 50, stk. 1, at det påtænkte pilerensningsanlæg etableres. Det er en betingelse for dispensationen, at anlægget fjernes, hvis det ikke længere anvendes. Fredningsnævnet forudsætter, at anlægsarbejdet udføres så skånsomt som muligt.

Fredningsnævnets afgørelse er enstemmig.

Følgende fremgår af naturbeskyttelseslovens § 78, stk. 3, sammenholdt med § § 86 og 87:

Der kan inden 4 uger fra den dag, afgørelsen er meddelt, klages til Naturklagenævnet over afgørelsen. Klageberettigede er:

Adressaten for afgørelsen, (det vil sige den, der har søgt om dispensation), offentlige myndigheder, Danmarks Naturfredningsforening og lokale foreninger og lignende, som har en væsentlig interesse i afgørelsen.

En evt. klage skal indgives skriftligt til fredningsnævnet, som derpå vil sørge for sagens videresendelse til Naturklagenævnet.

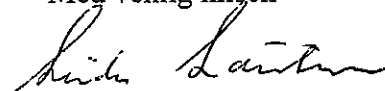
Det er en betingelse for Naturklagenævnets behandling af Deres klage, at De indbetaler et gebyr på 500 kr. til Naturklagenævnet. Nævnet vil sende Dem en opkrævning på gebyret. Naturklagenævnet vil ikke påbegynde behandlingen af klagen, før gebyret er modtaget. Vejledning om gebyrordningen kan findes på Naturklagenævnets hjemmeside www.nkn.dk

Gebyret tilbagebetales, hvis De får helt eller delvis medhold i Deres klage.

Tilladelsen må ikke udnyttes, før klagefristen er udløbet. Rettidig klage har opsættende virkning for den påklagede afgørelse, medmindre klagemyndigheden bestemmer andet.

Tilladelsen bortfalder, hvis den ikke udnyttes inden 3 år fra i dag (naturbeskyttelseslovens § 66, stk. 2).

Med venlig hilsen



Linda Lauritsen

Kopi til:

Lejre Kommune, Møllebjergvej 4, 4330 Hvalsø, Att.: Søren Grøntved Christiansen

Miljøcenter Roskilde, Ny Østergade 7-11, 4000 Roskilde. Att.: Ole Kristensen.

By- og Landskabsstyrelsen, Haraldsgade 53, 2100 København Ø.

Det Centrale Fredningsregister, Haraldsgade 53, 2100 København Ø.

Danmarks Naturfredningsforening, Masnedøgade 20, 2100 København Ø.

Danmarks Naturfredningsforening, Lokalafdeling i Lejre v/Tove Binzer, Hjortemarksvej 4, 4330 Hvalsø.

Lejre@dn.dk, tove.binzer@gmail.com.

Dansk Ornitologisk Forening, Vesterbrogade 140, 1620 København V.
(natur@dof.dk), (lejre@dof.dk).

Karin Haldrup, Læstedet 36, 2670 Greve.

Niels Boye, Morsøvej 18, 4060 Kr. Såby.

Modtaget i
Naturstyrelsen
17 SEP. 2012

FREDNINGSNÆVNET FOR ØSTSJÆLLAND

Lejre kommune
Byg & Miljø
Lejrevej 15
4320 Lejre.

Att.:

Søren Grøntved Christiansen

Jernbanegade 3 A, 1
4000 Roskilde

Postadresse:

Helligkorsvej 7
4000 Roskilde

E-post:

oestsjaelland@

fredningsnaevn.dk

Tlf. 56 64 27 26

KOPI

FS 25/2012

Den 11. sept. 2012

Ejendom: Matr. nr. 21b Avnstrup Overdrev, Særløse
beliggende Tjørnehusvej 5.
Naturstyrelsen Roskildes j.nr.: 4112-01171

I brev af 20. august 2012 har De ansøgt om fredningsnævnets tilladelse til oprensning af vandhul på ovennævnte ejendom og etablering af en lille vandingsdam.

Det fremgår af Deres ansøgning, at ejeren af ejendommen, Det Danske Spejderkorps, har tiltrådt ansøgningen.

Vedrørende oprensning af vandhul har De oplyst, at Fredningsnævnet i 1992 gav tilladelse til tilsvarende oprensning. Denne blev gennemført, men der er igen behov for en oprensning, da vandhullet atter er stærkt tilgroet. Vandhullet ønskes ikke uddybet eller gjort større, blot tilbageført til tilstanden for 20 år siden.

Vedrørende etablering af en vandingsdam har De oplyst, at formålet hermed er at gøre det muligt fortsat at afgræsse en del af ejendommen samt hele det tilgrænsende gamle overdrev på matr.nr. 21 c Avnstrup Overdrev, Særløse, mod nordøst. Her er der i tørre perioder i sommerhalvåret ikke nogen vandingsmulighed for de græssende dyr, og forpagteren har hidtil kørt vand til dyrene. Det er oplyst, at det med tilladelse fra fredningsnævnet tidligere er forsøgt at etablere en mindre sø på matr.nr. 21 c, men denne er desværre uden vand om sommeren. Ved at placere det nye vandhul i et moseparti, skulle der være vandingsmulighed hele året.

Det nye vandhul vil blive udformet med jævne brinker, og det bliver maksimalt 1 meter dybt og vil være ca. 25 - 50 kvm. stort. Det opgravede materiale vil blive udlagt omkring vandhullet i maksimalt 0,5 meters tykkelse.

Ejendommen er omfattet af Overfredningsnævnets kendelse af 6. september 1961.

Af kendelsen fremgår blandt andet, at der ikke må foretages afgravning, opfyldning, planering eller sløjfning af diger. Tørvegravning kan dog finde sted. Ejendommen skal forblive henliggende i sin nuværende tilstand, og udnyttes som hidtil på almindelig, landbrugsmæssig måde.

Naturstyrelsen Roskilde har i skrivelse af 27. august 2012 oplyst, at området er omfattet af EF-habitatområder 129, Hejede Overdrev, Valborup Skov og Valsølille Sø. Det er styrelsens vurdering, at det ansøgte ikke i sig selv, eller i forbindelse med andre planer og projekter, kan påvirke Natura 2000-området væsentligt. Styrelsen tilslutter sig Lejre Kommunes vurdering af, at oprensning af vandhullet vil virke naturforbedrende og vil forbedre forholdene for stor vandsalamander på stedet.

Afgørelse

I afgørelsen har deltaget fredningsnævnets formand, dommer Linda Lauritsen samt nævnsmedlemmerne Karin Haldrup og Niels Boye.

Fredningsnævnets afgørelse er enstemmig.

Fredningsnævnet lægger til grund, at oprensning af vandhullet vil genoprette tilstanden i vandhullet og vil forbedre naturforholdene på stedet, og at hverken oprensningen af vandhullet eller etableringen af en lille vandingsdam er i strid med fredningens formål. Fredningsnævnet tillader derfor i medfør af naturbeskyttelseslovens § 50, stk. 1, at det påtænkte arbejde gennemføres.

Denne tilladelse vedrører kun forholdet til fredningsbestemmelsen. Andre nødvendige tilladelser skal søges hos de relevante myndigheder.

Klagevejledning

Afgørelsen kan påklages til Natur- og Miljøklagenævnet. Klagefristen er 4 uger fra den dag, afgørelsen er meddelt.

Tilladelser må ikke udnyttes, før klagefristen er udløbet. Rettidig klage har opsættende virkning for den påklagede afgørelse, medmindre klagemyndigheden bestemmer andet.

Klageberettiget er adressaten for afgørelsen (det vil sige den, der har søgt om dispensation), ejeren af ejendommen, offentlige myndigheder, Danmarks

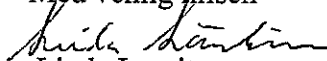
Naturfredningsforening, lokale eller landsdækkende foreninger og organisationer, som har en væsentlig interesse i afgørelsen med flere. Der henvises til naturbeskyttelseslovens § 78, stk. 3, sammenholdt med § 86 og § 87.

Klagen skal indsendes til fredningsnævnet så vidt muligt elektronisk på oestsjaelland@fredningsnaevn.dk ellers pr. brev til Fredningsnævnet, Jernbanegade 3A, 1, 4000 Roskilde.

Fredningsnævnet videregiver klagen til Natur- og Miljøklagenævnet sammen med afgørelsen og det materiale, der er indgået i sagens bedømmelse. Klageren vil modtage kopi af nævnets brev til Natur- og Miljøklagenævnet.

Det er en betingelse for Natur- og Miljøklagenævnets behandling af klagen, at der indbetales et gebyr på 500 kr. Klageren modtager en opkrævning på gebyret fra Natur- og Miljøklagenævnet, når nævnet har modtaget klagen fra fredningsnævnet. Klageren skal benytte denne opkrævning ved indbetaling af gebyret. I visse tilfælde tilbagebetales gebyret til klageren. Der henvises til Natur- og Miljøklagenævnets hjemmeside, www.nmkn.dk

Med venlig hilsen


Linda Lauritsen

Kopi til:

Det Danske Spejderkorps, Arsenalvej 10, 1436 København K.

Naturstyrelsen Roskilde, Ny Østergade 7-11, 4000 Roskilde.

Att.: Mads Bisgaard. (ros@nst.dk).

Naturstyrelsen, Haraldsgade 53, 2100 København Ø.

Danmarks Naturfredningsforening, Masnedøgade 20, 2100 København Ø.

DN - Lejre v/Tove Binzer, Hjortemarksvej 4, 4330 Hvalsø, Lejre@dn.dk,

tove.binzer@gmail.com

Dansk Ornitologisk Forening, Vesterbrogade 140, 1620 København V.

(natur@dof.dk), lejre@dof.dk).

Nævnsmedlemmer:

Karin Haldrup, Læstedet 36, 2670 Greve.

Niels Boye, Morsøvej 18, 4060 Kr. Såby.

FREDNINGSNÆVNET FOR ØSTSJÆLLAND

Ved Ringen 1, 4000 Roskilde

Tlf.: 56 64 27 26, e-mail: oestsjaelland@fredningsnaevn.dk

Lejre Kommune, Byg og Miljø
att. Christina Lund Løjtnant (cllo@lejre.dk)

FN-ØSJ-28-2015

Den 22. september 2015

Ejendom: Matr. nr. 21b og 21c, Avnstrup Overdrev
Beliggende: Avnstrup Overdrev, Særløse
Lejre kommunes j.nr.: 13/8864
Naturstyrelsens j.nr.: NST-4112-03197

I e-mail af 26. juni 2015 har Lejre Kommune med godkendelse fra ejerne af ovennævnte arealer søgt om fredningsnævnets tilladelse til at udføre naturpleje på Særløse Overdrev.

Det fremgår af ansøgningen og det indsendte fotomateriale, at der ønskes tilladelse til følgende foranstaltninger:

- Rydning langs hegnslinje og rydning på lysåbne overdrevs- og rigkærpartier
- Etablering af midlertidige opbevaringspladser til afskåret materiale inden flisning (maksimalt 6 måneder)
- Opsætning af permanent vandingssted
- Opsætning af permanent fangfold

Det fremgår af ansøgningen, at Særløse Overdrev er atypisk, fordi det ligger på forholdsvis flad, ikke sandet jord og består af en mosaik af overdrev, med kildevæld som danner små rigkær og bække. Området gennemskæres af små vandløb omkranset af højstammet bøgeskov og elleskov.

De biologiske værdier i området omfatter forekomster af regionalt eller nationalt sjældne arter som dukat-sommerfugl, kejserkåbe, hedelyng, liden pileurt, skovgøgelilje, rødrygget tornskade, gråblå rødblad, blåbla-

det rødblad, mel-rødblad, mørkøjet rødblad, gulfodet vokshat, kantarel-vokshat, røggår køllesvamp, honning-vokshat og stinkende vokshat.

Særløse Overdrev indgår i Natura 2000-område nr. 146 for Hejede Overdrev, Valborup Skov og Valsøllille Sø. Det er kommunens vurdering, at projektet er i fuld overensstemmelse med den statslige og kommunale Natura 2000-planlægning.

Ejendommen er omfattet af Overfredningsnævnets afgørelser af 18. juni 1952 vedrørende Særløse Overdrev og 7. september 1961 vedrørende Overdrevet.

Fredningernes formål er blandt andet at sikre, at arealerne skal henligge i en tilstand som på fredningstidspunktet. Der må ikke foretages afgravning, påfyldning eller tørveskæring, og arealet må ikke opdyrkes, gødes, skrælles eller på anden måde gøres til genstand for behandling, hvorved tilstanden kan ændres.

Naturstyrelsen har den 25. august 2015 oplyst, at det ansøgte ifølge Naturstyrelsens vurdering ikke vil medføre beskadigelse/ødelæggelse af plantearter eller yngle- eller rasteområder for de dyrearter, der fremgår af habitatdirektivets bilag IV. Naturstyrelsen er enig med kommunen i vurderingen af projektet i forhold til intentionerne i Natura-2000 planlægningen for området.

Danmarks Naturfredningsforening har opfordret til, at kommunen opsætter orienteringstavler med information om formålet med naturplejen, således at de besøgende ikke bliver urolige over det arbejde, der udføres.

Afgørelse

I afgørelsen har deltaget fredningsnævnets formand, dommer Linda Lauritsen, samt nævnsmedlemmerne Karin Haldrup og Ole Møller

Fredningsnævnets afgørelse er enstemmig.

Da den ønskede naturpleje på Særløse Overdrev vil understøtte fredningens formål, er det fredningsnævnets opfattelse, at det ansøgte ikke er i strid med fredningens formål. Fredningsnævnet tillader derfor i medfør af naturbeskyttelseslovens § 50, stk. 1, at det påtænkte arbejde gennemføres.

Fredningsnævnet vurderer, at betingelserne i naturbeskyttelseslovens § 50, stk. 2 og 3 er opfyldt.

Denne tilladelse vedrører kun forholdet til fredningsbestemmelsen. Andre nødvendige tilladelser skal søges hos de relevante myndigheder.

En tilladelse bortfalder, hvis den ikke er udnyttet inden 3 år efter, at den er meddelt, jf. naturbeskyttelseslovens § 66, stk. 2.

Klagevejledning

Der kan klages over denne afgørelse til Natur- og Miljøklagenævnet. Klagefristen udløber 4 uger efter, at afgørelsen er meddelt. Er afgørelsen offentligt bekendtgjort, regnes klagefristen dog altid fra bekendtgørelsen. Klagen skal ifølge lov om naturbeskyttelse § 87 afgives via Natur- og Miljøklagenævnets Klageportal, der findes via Borger.dk eller Virk.dk, jf. også vejledningen på Natur- og Miljøklagenævnets hjemmeside www.nmkn.dk. Klagefristen udløber ved midnat på dagen for klagefristens udløb. Hvis klagefristen udløber på en lørdag eller en helligdag, forlænges fristen til den følgende hverdag.

Klageberettigede er, jf. naturbeskyttelseslovens § 86:

- Adressaten for afgørelsen,
- ejeren af den ejendom, som afgørelsen vedrører,
- offentlige myndigheder,
- en berørt nationalparkfond,
- lokale foreninger og organisationer, som har en væsentlig interesse i afgørelsen,
- landsdækkende foreninger og organisationer, hvis hovedformål er beskyttelse af natur og miljø, og
- landsdækkende foreninger og organisationer, som efter deres formål varetager væsentlige, rekreative interesser, når afgørelsen berører sådanne interesser.

Det er en betingelse for Natur- og Miljøklagenævnets behandling af en klage, at den, der klager indbetaler et gebyr på 500 kr.

Gebyret opkræves i forbindelse med klagens oprettelse i Klageportalen. Klagen behandles først, når gebyret er betalt. Vejledning om gebyrbetalingen kan ligeledes findes på Natur- og Miljøklagenævnets hjemmeside www.nmkn.dk.

Gebyret tilbagebetales, hvis

- 1) klagesagen fører til, at den påklagede afgørelse ændres eller ophæves,
- 2) klageren får helt eller delvis medhold i klagen, eller
- 3) klagen afvises som følge af overskredet klagefrist, manglende klageberettigelse eller fordi klagen ikke er omfattet af Natur- og Miljøklagenævnets kompetence.

Det bemærkes, at hvis den eneste ændring af den påklagede afgørelse er forlængelse af frist for efterkommelse af afgørelse som følge af den tid, der er medgået til at behandle sagen i klagenævnet, tilbagebetales gebyret dog ikke.

Natur- og Miljøklagenævnet kan også beslutte at tilbagebetale klagegebyret, hvis

- 1) der er indledt forhandlinger med afgørelsens adressat og/eller førsteinstansen om projektilpasninger, og disse forhandlinger fører til, at klager trækker sin klage tilbage, eller
- 2) klager i øvrigt trækker sin klage tilbage, før Natur- og Miljøklagenævnet har truffet afgørelse i sagen.

Gebyret tilbagebetales dog ikke, hvis nævnet vurderer, at der er forhold, der taler imod at tilbagebetale gebyret, f.eks. hvis klagen trækkes tilbage meget sent, herunder efter at klager har haft et afgørelsesudkast i parts-høring.

Tilladelsen må i henhold til naturbeskyttelseslovens § 87, stk. 3, ikke udnyttes før klagefristen er udløbet, eller behandling af en eventuel klage måtte være afsluttet.

Det følger endvidere af naturbeskyttelseslovens § 50, stk. 1, jf. § 66, stk. 2, at tilladelsen bortfalder, hvis den ikke udnyttes inden 3 år efter, at den er givet.

Med venlig hilsen



Linda Lauritsen

Kopi til:

- Lejre Kommune v/ Christina Løjtnant (cllo@lejre.dk)
- Naturstyrelsen, Haraldsgade 53, 2100 København Ø (nst@nst.dk)
- Danmarks Naturfredningsforening, Masnedøgade 20, 2100 København Ø (dn@dn.dk)
- DN lokalafdeling: Lejre (lejre@dn.dk);
- Friluftsrådet, fr@friluftsradet.dk
- Friluftsrådet, lokalafdeling, Roskilde/Lejre v. formanden Tove Binzer, (roskilde@friluftsradet.dk)
- Dansk Ornitologisk Forening, Vesterbrogade 140, 1620 København V (natur@dof.dk),
- Dansk Ornitologisk Forening, lokalafdeling: (lejre@dof.dk),
- Nævnsmedlem Karin Haldrup
- Nævnsmedlem Ole Møller

FREDNINGSNÆVNET FOR ØSTSJÆLLAND

Ved Ringen 1, 4000 Roskilde

Tlf.: 24 97 21 45, e-mail: oestsjaelland@fredningsnaevn.dk

Lejre Kommune
landzone@lejre.dk

FN-ØSJ-1-2021

Den 19. januar 2021

Ejendom: Matr.nr. 21a, Avnstrup Overdrev, Særløse
Beliggende: Tjørnehusvej 9, 4330 Hvalsø
Lejre Kommunes j.nr.: 20/8624
Miljøstyrelsens j.nr.: (ikke hørt)

I e-mail af 4. januar 2020 har Lejre Kommune anmodet om fredningsnævnets tilladelse til at anlægge en spang/gangsti med en mindre platform med en bænk ved Bøllemosen på ovenstående ejendom. Ansøgningen er fremsendt på vegne af Nationalparken Skjoldungernes Land, der har fået fuldmagt fra ejendommens ejer til at indsende ansøgningen.

Det fremgår af ansøgningen, at gangbroen vil blive 75 meter lang og anlægges i forbindelse med Skjoldungestien. Spangen/broen og platformen etableres på pæle og strør. Det udføres i ubehandlede træbrædder i en bredde på 60-70 cm. Platformen er på 10 m² og placeres for enden af spangen/broen, og på platformen placeres en bænk. Det ansøgte skal gøre det muligt at gå tørskoet ind i Bøllemosen og vil give skovgæsterne mulighed for at opleve skovsumpen. Der vil være adgang for offentligheden til spangen/gangbroen i dagtimerne.

Ejendommen er omfattet af Overfredningsnævnets afgørelse af 7. september 1961 vedrørende Aunstrup Overdrev, Særløse Sogn.

Fredningens formål er blandt andet at sikre, at ejendommen skal forblive henliggende i sin nuværende tilstand og udnyttes som hidtil på almindelig landbrugsmæssig måde. Der må ingen bebyggelse placeres på ejendommen, ej heller skure, boder eller master eller andre skæmmende indretninger. Der må ikke foretages afgravning, opfyldning, planering eller sløjfning af diger.

Lejre Kommune har i e-mail af 4. januar 2021 blandt andet anført, at det er kommunens vurdering, at det ansøgte ikke strider mod fredningens formål, da området fortsat vil blive benyttet som hidtil, og arealet, hvor det ansøgte ønskes etableret, vil fortsat være et naturområde. Det

ansøgte opføres nede i terræn, og det er kun bænken, som vil fremstå hævet over terrænet. Bænken vil dog ikke kunne ses i det tæt bevoksede område og vil derfor ikke virke skæmmende i området.

Afgørelse

Afgørelsen er truffet som en formandsafgørelse af fredningsnævnets formand, dommer Linda Lauritsen.

Det er fredningsnævnets opfattelse, at det ansøgte ikke er i strid med fredningens formål. Nævnet har yderligere lagt vægt på, at formålet med det ansøgte er at formidle naturområdet, og nævnet har lagt vægt på, at den ansøgte spang/bro, platform og bæk ikke vil virke skæmmende i området. Derfor tillader fredningsnævnet i medfør af naturbeskyttelseslovens § 50, stk. 1, at det påtænkte arbejde gennemføres. Fredningsnævnet vurderer, at betingelserne i naturbeskyttelseslovens § 50, stk. 2 og 3, er opfyldt.

Denne tilladelse vedrører kun forholdet til fredningsbestemmelsen. Andre nødvendige tilladelser skal søges hos de relevante myndigheder.

En tilladelse bortfalder, hvis den ikke er udnyttet inden 3 år efter, at den er meddelt, jf. naturbeskyttelseslovens § 66, stk. 2.

Klagevejledning

Der kan klages over denne afgørelse til Miljø- og Fødevarerklagenævnet. Klagefristen udløber 4 uger efter, at afgørelsen er meddelt. Er afgørelsen offentligt bekendtgjort, regnes klagefristen dog altid fra bekendtgørelsen. Klagen skal være skriftlig og skal afgives via Klageportalen, der findes på Borger.dk eller Virk.dk. Klagefristen udløber ved midnat på dagen for klagefristens udløb. Hvis klagefristen udløber på en lørdag eller en helligdag, forlænges fristen til den følgende hverdag.

Klageberettigede er, jf. naturbeskyttelseslovens § 86:

- Adressaten for afgørelsen,
- ejeren af den ejendom, som afgørelsen vedrører,
- offentlige myndigheder,
- en berørt nationalparkfond,
- lokale foreninger og organisationer, som har en væsentlig interesse i afgørelsen,
- landsdækkende foreninger og organisationer, hvis hovedformål er beskyttelse af natur og miljø, og
- landsdækkende foreninger og organisationer, som efter deres formål varetager væsentlige, rekreative interesser, når afgørelsen berører sådanne interesser.

Det er en betingelse for Miljø- og Fødevarerklagenævnets behandling af en klage, at den, der klager, indbetaler et gebyr. Gebyret er for private personer på 900 kr., og for virksomheder og organisationer 1.800 kr.

Gebyret reguleres årligt hvert den 1. januar. Gebyret opkræves i forbindelse med klagens oprettelse i Klageportalen. Klagen behandles først, når gebyret er betalt.

Gebyret tilbagebetales, hvis

- 1) klagesagen fører til, at den påklagede afgørelse ændres eller ophæves,
- 2) klageren får helt eller delvis medhold i klagen, eller
- 3) klagen afvises som følge af overskredet klagefrist, manglende klageberettigelse eller fordi klagen ikke er omfattet af Miljø- og Fødevarerklagenævnets kompetence.

Det bemærkes, at hvis den eneste ændring af den påklagede afgørelse er forlængelse af frist for efterkommelse af afgørelse som følge af den tid, der er medgået til at behandle sagen i klagenævnet, tilbagebetales gebyret dog ikke.

Miljø- og Fødevarerklagenævnet kan også beslutte at tilbagebetale klagegebyret, hvis

- 1) der er indledt forhandlinger med afgørelsens adressat og/eller førstestansen om projektilpasninger, og disse forhandlinger fører til, at klager trækker sin klage tilbage, eller
- 2) klager i øvrigt trækker sin klage tilbage, før Miljø- og Fødevarerklagenævnet har truffet afgørelse i sagen.

Gebyret tilbagebetales dog ikke, hvis nævnet vurderer, at der er forhold, der taler imod at tilbagebetale gebyret, f.eks. hvis klagen trækkes tilbage meget sent, herunder efter at klager har haft et afgørelsesudkast i parts-høring.

En tilladelse må i henhold til naturbeskyttelseslovens § 87, stk. 7, ikke udnyttes før klagefristen er udløbet, eller behandling af en eventuel klage måtte være afsluttet.

Det følger endvidere af naturbeskyttelseslovens § 50, stk. 1, jf. § 66, stk. 2, at en tilladelse bortfalder, hvis den ikke udnyttes inden 3 år efter, at den er givet.

Med venlig hilsen

Linda Lauritsen

Kopi til:

Lejre Kommune (landzone@lejre.dk)

Miljøstyrelsen, Tolderlundsvej 5, 5000 Odense C (mst@mst.dk)

Danmarks Naturfredningsforening, Masnedøgade 20, 2100 København Ø (dn@dn.dk)

Danmarks Naturfredningsforening lokalafdeling: Lejre (lejre@dn.dk)

Friluftsrådet, (fr@friluftsradet.dk)

Friluftsrådet, Kreds Roskilde (Greve, Lejre, Roskilde, Solrød),
(oestsjaelland@friluftsradet.dk)

Dansk Ornitologisk Forening, Vesterbrogade 140, 1620 København V (natur@dof.dk)

Dansk Ornitologisk Forening, lokalafdeling Lejre: (lejre@dof.dk).