

Afgørelser – Reg. nr.: 02418.00

Fredningen vedrører: Smidstrup Slot

Domme

Taksationskommissionen

Naturklagenævnet

Overfredningsnævnet

Fredningsnævnet

29-10-1958, 29-05-1962

Kendelser

Deklarationer

FREDNINGSNÆVNET>

Gade og hus nr.:

*Solucydel - og gælder for i landet.
Art. no 140 af 27-12-53*

Anmelder:

29/10.1958

*Carl Mathias Axel Johansen
Landsretssagfører
Engbøge Plads 20
Vester 9003*

DECLARATION

Undertegnede professorinde Dagny Plum, der ved adkomst, lyst den 13.5.1952 er ejer af matr. nr. 2 h af Smidstrup by, Hørsholm sogn, pålægger herved denne ejendom følgende servitutter under forudsætning af, at den hidtidige fredskovsspligt frufaldes:

1. Det på vedhæftede plan med rød kontur angivne areal bevares som park, således:
 - a. at bevoksningen på den med grøn farve markerede zone ikke antastes uden den tilsynsførende skovriders tilladelse, dog at den på planen viste stiforbindelse fra udstykningsvejen til Folchaven gennemføres, og
 - b. at egentlige træer - medmindre skovrideren meddeler tilladelse - kun må ryddes i det omfang, det nødvendiggøres af bebyggelse og vejanlæg. Da det kan påregnes, at de her nævnte træer på grund af alder o. lign. på et tidspunkt vil falde, skal der med fornøden forstmæssig bistand i tide sørges for fornyelse af dem med henblik på en fortsat bevaring af den parkagtige bevoksning. Bebyggelse må kun finde sted inde for de med grå tone angivne byggezoner. Foruden den på planen angivne udstykningsvej må kun anlægges een højest 3 m bred adgangsvej for hver parcel.
2. De af de uden for det med rød kontur angivne areal eksisterende træer, der på planen er markerede med blå kryds, må ingensinde ryddes uden dertil af fredningsnævnet meddelt tilladelse.
3. Ejendommens nordskel skal, så snart udstykning af ejendommen har fundet sted, beplantes efter Danmarks naturfredningsforenings anvisning, og denne beplantning skal bevares og vedligeholdes.
4. De parceller, hvori ejendommen udstykkes, må kun hegnes med stendige, levende hegn eller andre af naturfredningsforeningen godkendte indhegninger.
5. Påtaleret efter nærværende deklaration tilkommer
 - a. Naturfredningsnævnet for Frederiksborg amt og
 - b. Danmarks naturfredningsforening samt
 - c. Hørsholm kommunalbestyrelse

hver for sig.

6. Med hensyn til andre servituter, byrder og hæftelser henvises til ejendommens blad i tingbogen.

Smidstrup, den 27.10.1958.

DAGNY PLUM.

Foranstående deklaration godkendes med den bemærkning, at det bør tilføjes, at deklarationen kan aflyses af tingbogen efter begæring af nævnet, såfremt fredskovspligten ikke ophæves.

NATURFREDNINGSNÆVNET FOR FREDERIKSBORG AMTSRÅDSKREDS, den 29. oktober 1958.

ARNE EGELØV

Nærværende deklaration med tilhørende plan begæres tinglyst på den mig tilhørende ejendom matr. nr. 2 h af Smidstrup by, Hørsholm sogn, dog således at den kan aflyses af tingbogen efter begæring af naturfredningsnævnet for Frederiksborg amtsråds-kreds, såfremt den ejendommen påhvillende fredskovsforpligtelse ^{ikke} afrafaldes.

K ø b e n h a v n, den 30. oktober 1958.

DAGNY PLUM

RECEIVED

OCT 30 1958

5 OKT 1958

RECEIVED

RECEIVED

RECEIVED

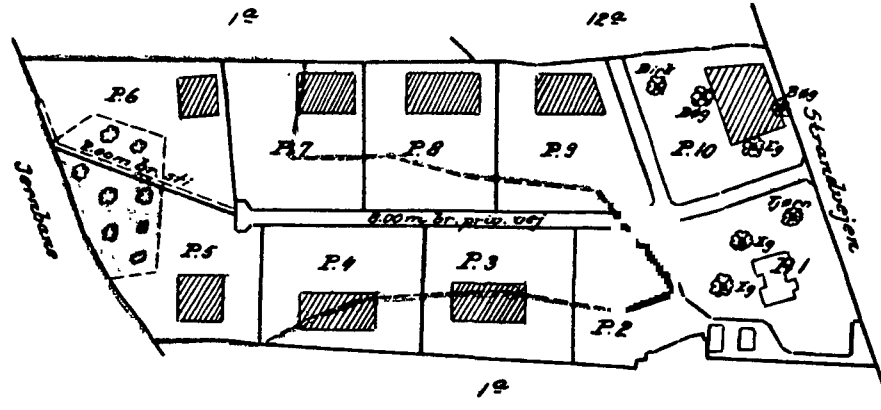
Sampartens Amtstingskreds.
Dommeren i Hørsholm

Winkel

Justitsministeriets genpartskarteller. T. 1

⊗ Indmål træ.

□ Byggefelt.



Navn: P. Thine Hansen

1958

Åbenbare d. 3/10

Parceller af matr. nr. 2^h,
 Smidstrup by, Hørsholm sogn.
 Udfærdiget 1 oktober 1958.

P. Thine Hansen

Landinspektør.

Målforshold 1:4000.

FREDNINGSNÆVNET>

(i København kvarter) by, Hørsholm sogn.
eller (i de sønderjydske lands-
dele) bd. og bl. i tingbogen,
art. nr., ejerlav, sogn.

Anmelder: HENNING PEDERSEN
LANDSRETSSAGFØRER
BIANCO LUNOS ALLÉ 1
KØBENHAVN V.

D e k l a r a t i o n .

Mellem undertegnede fa. Brdr. Teichert som ejer af matr.nr. 2 h Smidstrup by, Hørsholm sogn, og medundertegnede Naturfredningsnævnet for Frederiksborg amt, Danmarks Naturfredningsforening og Hørsholm kommunalbestyrelse som påtaleberettigede i henhold til en på nævnte ejendom d. 31.oktober 1958 tinglyst deklARATION angående fredning af bevoksning m.v. er opnået enighed om, at de i nævnte deklARATION under punkt 1 indeholdte bestemmelser udgår, og at der i stedet fastsættes følgende:

Det på vedhæftede plan af 10.oktober 1961 betegnet som alternativ B med mørkegrøn farve angivne areal må ikke bebygges, men skal stedse fremtræde som et parklignende hele, hvorfor de enkelte dele deraf ikke må adskilles ved nogen form for hegn, uanset at disse udgør en del af udstykkede parceller.

Ejerne er forpligtet til at anlægge og vedligeholde dette areal efter en forud af kommunen godkendt plan, således at arealets parklignende karakter sikres.

De på arealet nuværende træer skal i videst muligt omfang bevares.

Iøvrigt forbliver deklARATIONENS bestemmelser uforandret gældende, herunder også med hensyn til påtaleret og henvisning til ejendommens blad i tingbogen.

K ø b e n h a v n, den 12.maj 1962

Brdr. Teichert

sign. W. H. Teichert.

Hørsholm Kommunalbestyrelse

Hørsholm

den 22.5.62

sign. Sv. Jørgensen/ sign.A.B. Schilder.

Den forannævnte ændring tiltrædes.

Naturfredningsnævnet

for

Frederiksborg Amts Sydlige Fredningskreds, Lyngby den 29.maj 1962

sign. Hilden.

marks Naturfredningsforening som nitaleberettiget.

København K., den 20. juli 1962

sign. Knud Jessen
Prof., dr.phil. & scient.
medlem af forretningsudv.

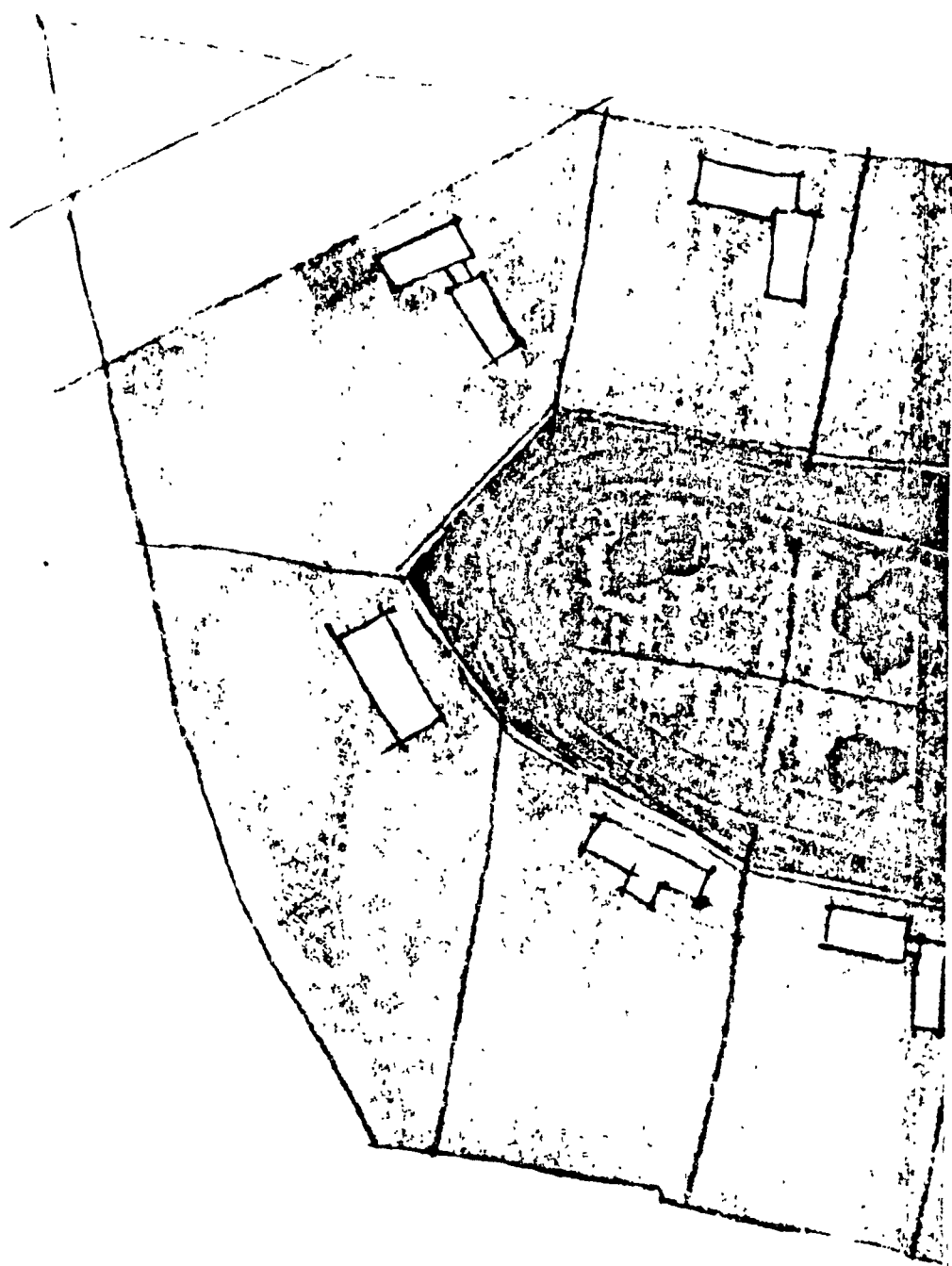
sign. Vagn Jensen
hovedstyrelsens formand.

INDFØRT I
DAGBOGEN
24 JULI 1962
NORSHOLM
LYS

P 320
*underskrives kompetence
dokumenteret*

dfs.
Gensidens rigtighed bekræftes.
Dommeren i Hørsholm

[Handwritten signature]



Samlet areal

3 Strandvejsgrunde

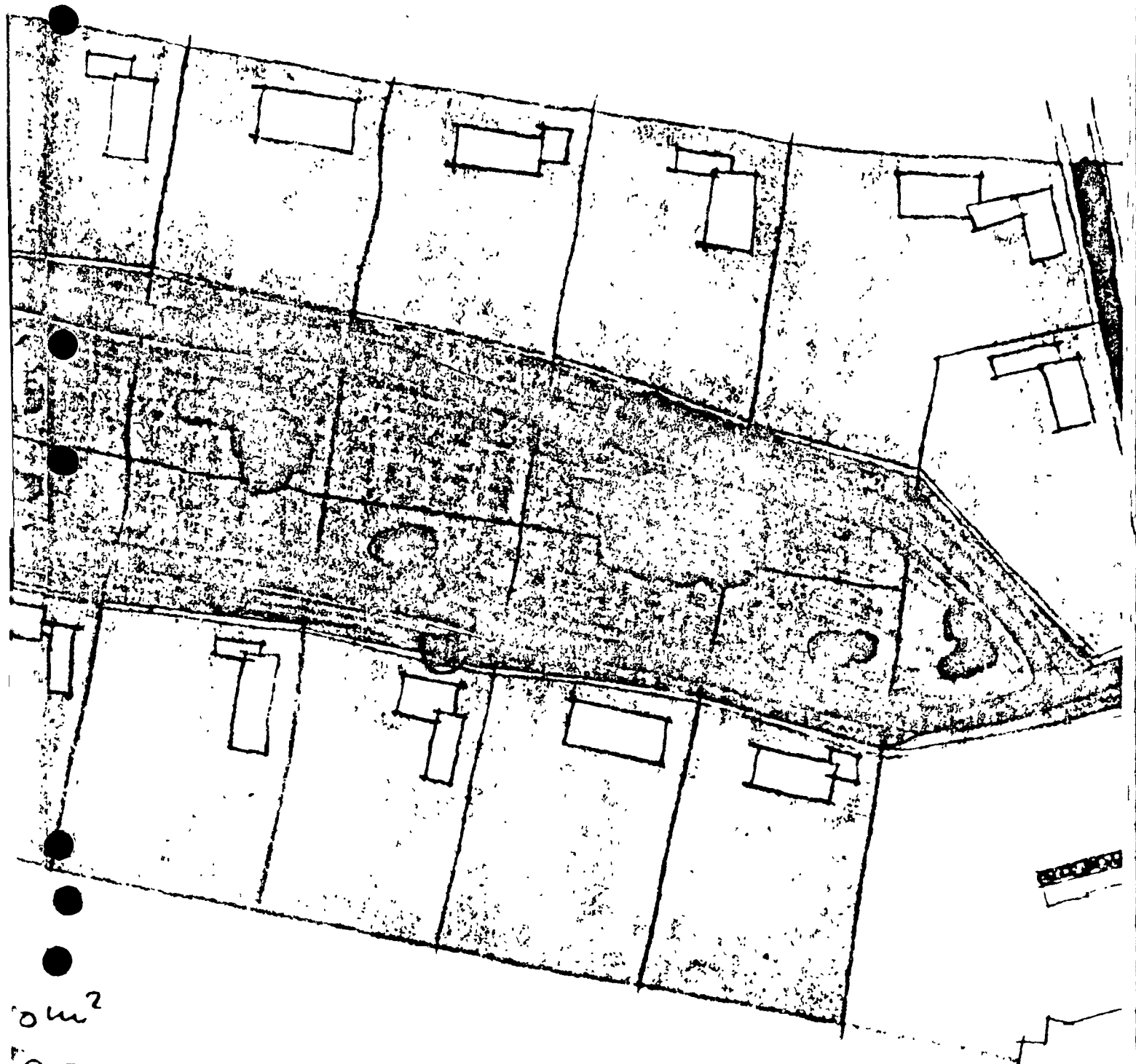
Rest

10.7 td land \sim 59.100 m²

3.0 - - \sim 16.550 -

7.7 td land \sim 42.550 m²

Den egentlige parkbebyggelse omfatter 15 grunde heraf er gennemsnitlig 2200 m² privat have, men indgår i det fælles skovareal.



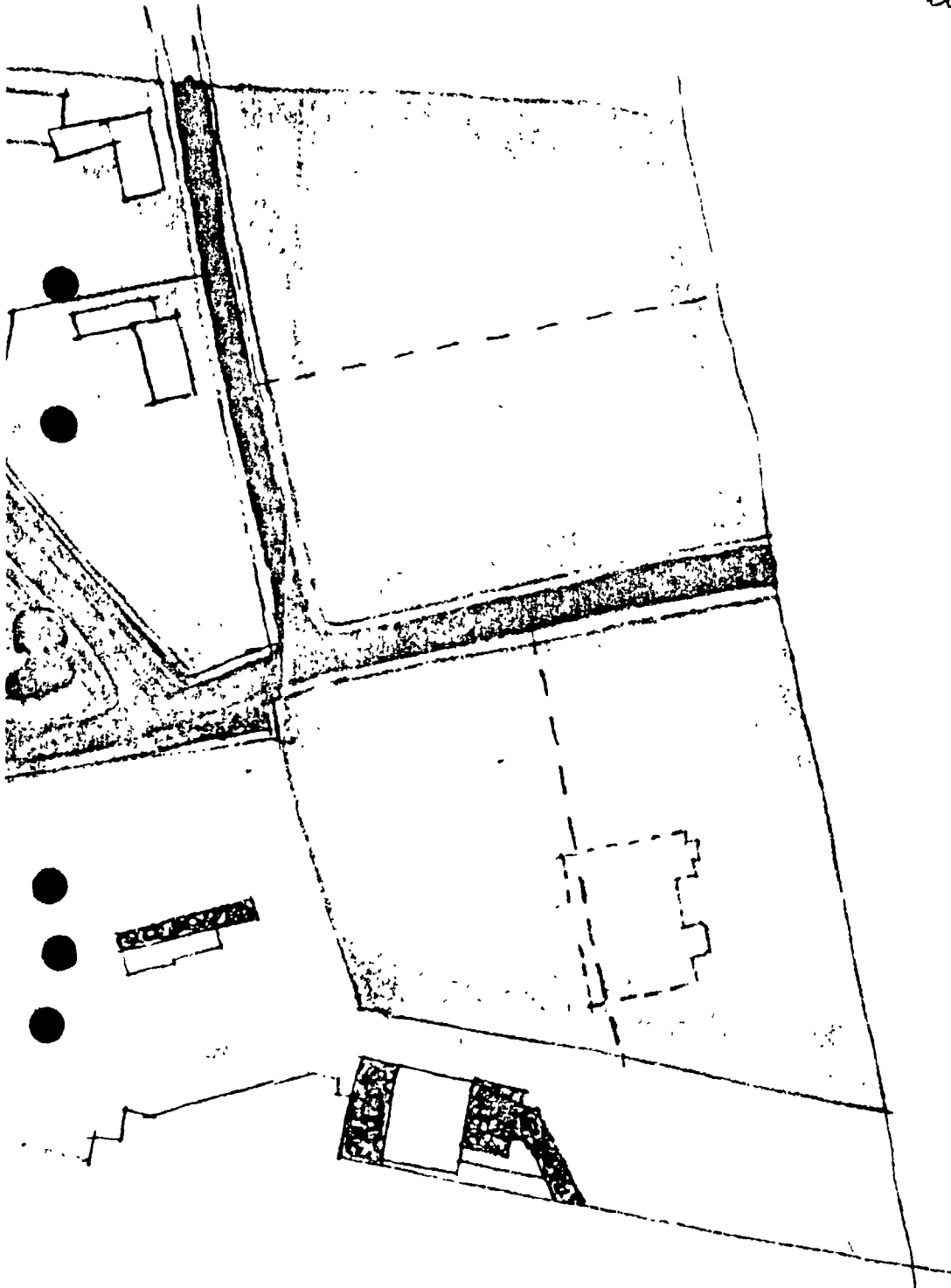
0m²

0 -

0m²

total à ca. 2800 m²,
vers ca 600 m²

ALTERNATIV
 omfatter ca. 17
 Brdr. Teicherts ejen
 19 grunde hvis St
 idstykket til 1/2



gælder
 om
 i alt
 om
 indstyk
 af
 fælles
 mellem

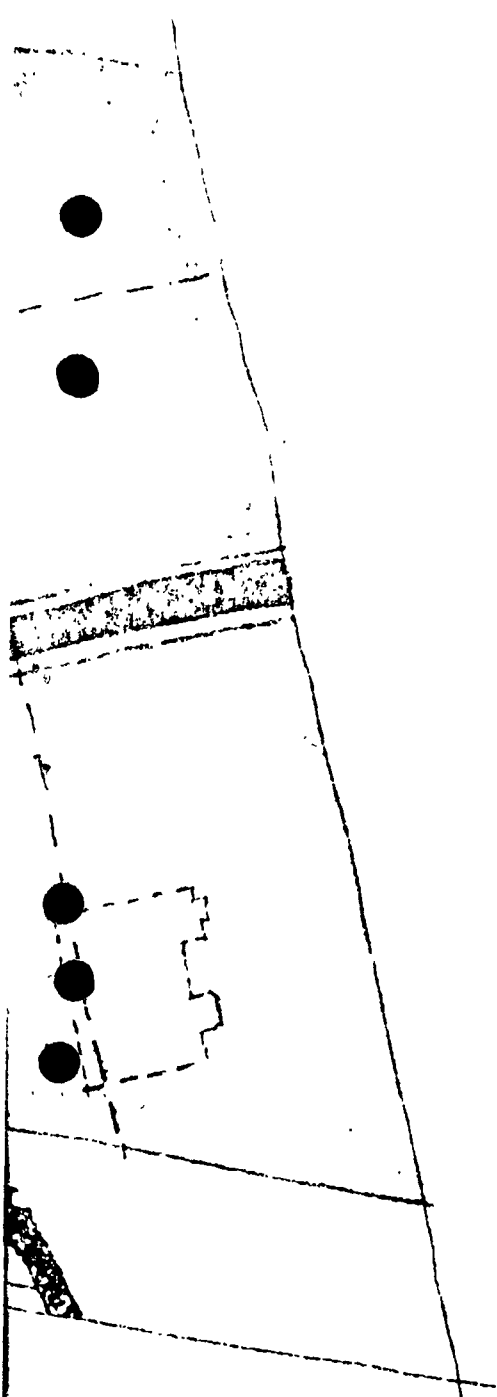
ASSE
 L
 (H. L.
 Sdr. Jagt

SMIDST
 UDSTYKNIN
 -- *Anders*
 ANDERS
 RUNOSTED

ALTERNATIV B

omfatter ialt 17 grunde i d.
Brdr. Teicherts ejendom (alts.
19 grunde hvis Strandvejsgrunde
udstykt. til 1/2 td land)

HENNING PEDERSEN
LANDSRETSAGFØRER
BIANCO LUNOS ALLE 1
KØBENHAVN V



gældende af 1972
Den gamle, gamle plan
i altene i Strandvejs-
ejendommen for den
nuværende del af den
nuværende plan i 1972
for at gøre ejendoms-
delen mere overgribende

1972

Asser Knudsen

ASSER KNUDSEN
Landsinspektør
(HJ. LARSENS EFTERFØLGER)
Sdr. Jagtvej 23 - (01) 86 01 63
HØRSHOLM

SMIDSTRUP SLOT
UDSTYKNINGSFORSLAG 1:1000

-- *Anders Nyvig* 10.10.1961
ANDERS NYVIG, CIVILING.
RUNDSTED STRANDVEJ 19

DISPENSATIONER>

Afgørelser – Reg. nr.: 02418.00

Dispensationer i perioden: 08-03-1982 - 04-11-2005

9. MÅJ 1982

REG. NR. 2Y18

Naturfredningsnævnet har dags dato tilskrevet Mogens Lindhard,
Smidstrupvang 1, 2950 Vedbæk, således:

*Vedr. beskæring af fredede træer på matr.nr. 2 az, Smidstrup by, Smidstrupvang 2, 2950 Vedbæk.

Ved brev af 11. og 24. november 1981 har Mogens Lindhard, Smidstrupvang 2, 2950 Vedbæk, på vegne ægtefællen fru Aase Lindhard, som ejer af ejendommen matr.nr. 2 az, Smidstrup by, anmodet om nævnets tilladelse til beskæring af 2 på ejendommen værende fredede træer henholdsvis et egetræ og et piletræ stående på den del af ejendommen, der vender mod Smidstruplund.

Ejendommen er en parcel af matr.nr. 2 h ibd. og omfattet af deklaration, tinglyst den 31. oktober 1958, med de ændringer, der følger af deklaration, tinglyst den 24. juli 1962, hvorefter blandt andet de omhandlede 2 træer er fredede og ikke må ryddes uden fredningsnævnets tilladelse.

Sagen har af nævnet været forelagt Hovedstadsrådets fredningskontor.

Den 16. februar 1982 holdt nævnet besigtigelse, og skovridder U. Wedel-Heinen bemærkede, at egetræet er sundt, men at såvel dette træ som piletræet trænger til beskæring, hvilket også gælder et ud mod Rungsted Strandvej fredet bøgetræ, som ved udført kloakarbejde har fået et sår på stammen.

Således foranlediget meddeler nævnet herved i medfør af tinglyste deklarationer af 31. oktober 1958 og 24. juli 1962 for sit vedkommende tilladelse til en forstmæssig forsvarlig beskæring af de mod Smidstruplund stående 2 fredede træer, et egetræ og et piletræ, samt såfremt ejendommens ejer måtte ønske det en tilsvarende beskæring af det mod Rungsted Strandvej stående fredede bøgetræ.

Den af nævnet således meddelte tilladelse bortfalder i medfør af naturfredningslovens § 64 a, såfremt den ikke er udnyttet inden 5 år fra tilladelsens meddelelse.

Nævnets afgørelse kan inden 4 uger påankes til Overfredningsnævnet af den, der har begæret fredningsnævnets afgørelse, vedkommende amtsråd, hovedstadsrådet, kommunalbestyrelsen samt anerkendte foreninger og institutioner, der virker for gennemførelse af naturfredningslovens formål. Den meddelte tilladelse kan derfor ikke udnyttes før

S/2-137

ankefristens udløb, jfr. naturfredningslovens § 58.

./.. En genpart af tilladelsen vedlægges. "

Hvilket herved meddeles.

Lis Lauritsen
Form.

Fredningsstyrelsen,
Amaliegade 13,
1256 København K.

Naturfredningsnævnet for

Frederiksborg amts sydlige fredningskreds

Adr.: Kriminaldommerkontoret

Torvet 3-5, 3400 Hillerød

Tlf. (03) 26 98 00 ml. kl. 9-12

Hillerød, den 11. NOV. 1985

F.S.nr. 122/85. 2418

Hendeggs

12.11.1985

Pis Homma

Til fredningsregisteret
til orientering

*12/11-85
E/N*

Modtaget i fredningsstyrelsen

12 NOV. 1985

Naturfredningsnævnet har dags dato tilskrevet Mogens Lindhard, Smidstrupvang 2, 2950 Vedbæk, således:

„Ang. fældning af birketræ på matr. nr. 2 az Smidstrup by, Smidstrupvang 2.

Ved brev af 12. august 1985 har Mogens Lindhard, Smidstrupvang 2, Vedbæk, ansøgt om nævnets tilladelse til fældning af et fredet birketræ på matr. nr. 2 az Smidstrup by.

Ejendommen er en parcel af matr. nr. 2 h ibd. og omfattet af deklaration tinglyst den 31. oktober 1958 med de ændringer, der følger af deklaration tinglyst den 24. juli 1962, hvorefter blandt andet omhandlede birketræ er fredet og ikke må ryddes uden fredningsnævnets tilladelse. Deklarationen har til formål fortsat at bevare områdets parkagtige bevoksning, og der skal med fornøden forstmæssig bistand i tide sørges for fornyelse af træerne.

Naturfredningsnævnet har ved afgørelse af 8. marts 1982 meddelt tilladelse til en forstmæssig forsvarlig beskæring af 2 mod Smidstruplund stående fredede træer, et egetræ og et piletræ, samt såfremt ejendommens ejer måtte ønske det en tilsvarende beskæring af det mod Rungsted Strandvej stående fredede bøgetræ.

Det i sagen omhandlede fredede birketræ står ud mod Smidstrupvang.

Sagen har af nævnet været forelagt Hovedstadsrådet og Hørsholm Statsskovdistrikt.

Statsskovdistriktet har anbefalet, at birketræet tillades fældet, mod at der inden udgangen af april måned 1986 foretages erstatningsplantning af et mindst 2 m højt birketræ i en afstand af højst 3 m fra stubben af det fældede træ.

Således foranlediget meddeler nævnet herved i medfør af tinglyste deklarationer af 31. oktober 1958 og 24. juli 1962

for sit vedkommende tilladelse til fældning af det ud mod Smidstrupvang stående fredede birketræ på vilkår, at der inden udgangen af april måned 1986 foretages erstatningsplantning med et mindst 2 m højt birketræ i en afstand af højst 3 m fra stubben af det fældede træ.

Den af nævnet således meddelte tilladelse bortfalder i medfør af naturfredningslovens § 64 a, såfremt den ikke er udnyttet inden 5 år fra tilladelsens meddelelse.

Nævnets afgørelse kan inden 4 uger påankes til Overfredningsnævnet af den, der har begæret fredningsnævnets afgørelse, vedkommende amtsråd, Hovedstadsrådet, kommunalbestyrelsen samt anerkendte foreninger og institutioner, der virker for gennemførelse af naturfredningslovens formål. Den meddelte tilladelse kan derfor ikke udnyttes før ankefristens udløb, jfr. naturfredningslovens § 58.

Hvilket herved meddeles.

Lis Lauritsen
Lis Lauritsen
Formand

Fredningsstyrelsen

Amaliegade 13

1256 København K

Naturfredningsnævnet for
Frederiksborg amts sydlige fredningskreds

Adr.: Civildommerkontoret
Kannikegade 5, 3400 Hillerød
Tlf. 02-26 98 00 ml. kl. 9-12

REG. NR.

Hillerød, den

24/8
- 9 NOV. 1987

F.S. nr. 165/87

Mødtagsl
Skov- og Naturstyrelsen

10 NOV. 1987

Ang. fældning af fredet piletræ på matr. nr. 2 az Smidstrup,
Smidstrupvang 2, Vedbæk.

Ved brev af 6. oktober 1987 har Lindhard Computer Systems ApS, Holte Midtpunkt 20, Holte, ansøgt om nævnets godkendelse af fældning af fredet piletræ på matr. nr. 2 az Smidstrup.

Ejendommen er en parcel af matr. nr. 2 h ibd og omfattet af deklaration tinglyst den 31. oktober 1958 med de ændringer, der følger af deklaration tinglyst den 24. juli 1962, hvorefter blandt andet omhandlede piletræ er fredet og ikke må ryddes uden Naturfredningsnævnets tilladelse. Deklarationen har til formål fortsat at bevare områdets parkagtige bevoksning, og der skal med fornøden forstmæssig bistand i tide sørges for fornyelse af træerne.

Omhandlede fredede piletræ, der er stående nærmest vejen Smidstruplund, er ifølge ansøgningen så medtaget af råd, at et totalt nedbrud kan forudses når som helst.

Ved nævnets afgørelse af 23. juni 1977 er meddelt tilladelse til fældning af et på vedlagt kort indtegnet fredet bøgestræ på vilkår, at to nærmere angivne lindetræer fredes.

Ved nævnets afgørelse af 8. marts 1982 er meddelt tilladelse til en fortsmæssig forsvarlig beskæring af de mod Smidstruplund stående 2 fredede træer, et egetræ og det i nærværende sag omhandlede piletræ, samt såfremt ejeren måtte ønske det en tilsvarende beskæring af det mod Rungsted Strandvej stående fredede bøgestræ.

Ved nævnets afgørelse af 11. november 1985 suppleret med nævnets skrivelse af 7. januar 1986 er meddelt tilladelse til fældning af et mod Smidstrupvang stående fredet birketræ på vilkår, at et nærmere angivet ca. 4 m højt birketræ stående i 9 meters afstand fra det gamle birketræ fredes.

Sagen har af nævnet været forelagt Hovedstadsrådets plan- og miljøforvaltning samt Hørsholm Skovdistrikt.

Således foranlediget meddeler nævnet herved i medfør af tinglyste deklARATIONER af 31. oktober 1958 og 24. juli 1962 for sit vedkommende tilladelse til fældning af det ud mod Smidstruplund fredede piletræ.

Den af nævnet således meddelte tilladelse bortfalder i medfør af naturfredningslovens § 64 a, såfremt den ikke er udnyttet inden 5 år fra tilladelsens meddelelse.

Nævnets afgørelse kan inden 4 uger påankes til Overfredningsnævnet af den, der har begæret fredningsnævnets afgørelse, vedkommende amtsråd, Hovedstadsrådet, kommunalbestyrelsen samt anerkendte foreninger og institutioner, der virker for gennemførelse af naturfredningslovens formål. Den meddelte tilladelse kan derfor ikke udnyttes før ankefristens udløb, jfr. naturfredningslovens § 58.

Lis Lauritsen
Lis Lauritsen
formand

Skov- og Naturstyrelsen,
Slotsmarken 13,
2970 Hørsholm.

REG. NR. 2418.00

Vedr. FS 61/99, matr.nr. 2 az Smidstrup by, Rungsted beliggende Smidstrupvang 2 i Hørsholm Kommune.

Ved skrivelse af 18. juni 1999 har Hørsholm Kommune for ejeren af ovennævnte ejendom ansøgt om nævnets tilladelse til at forlænge en eksisterende vold på ejendommen om hjørnet ved Smidstrupvang/Strandvejen.

Der fremgår, at volden vil passere et fredet bøgetræ i en afstand af ca. 1,5 m.

Ejendommen er omfattet af fredningsdeklARATIONER af 27/10-58 og 12/5-62 samt fredningsnævnskendelse af 23/6-77, der har til formål at sikre enkeltstående træer på bl.a. denne ejendom, idet fredningsbestemmelserne bl.a. anfører, at de fredede træer igensinde må ryddes uden nævnets tilladelse.

Amtets forstkyndige medarbejder har konstateret, at træet i det indre er angrebet af råd i en sådan grad, at det vil kunne falde i et hvilket som helst stormvejr. Etableringen af volden vil næppe forstærke denne risiko.

Ifølge oplysning fra Kronborg Statsskovdistrikts er ansøgningen korrigeret, således at volden vil blive placeret i en afstand af 4 m fra det fredede bøgetræ.


Denne placering findes ikke at have nogen praktisk indflydelse på hvornår træet må fældes af sikkerhedsmæssige grund som følge af beskadigelser af den nederste meter af stammen ved en tidligere kloakering.

Da realisering af det ansøgte under de foreliggende omstændigheder ikke vil stride mod fredningens formål, meddeler nævnet herved i medfør af naturbeskyttelseslovens § 50, stk. 1 tilladelse til det ansøgte i overensstemmelse med det fremsendte projekt.

Tilladelsen bortfalder i henhold til naturbeskyttelseslovens § 66, stk. 2, såfremt den ikke er udnyttet inden 3 år fra tilladelsens meddelelse.

Nævnets afgørelse kan inden 4 uger fra den dag, afgørelsen er meddelt, påklages til Naturklagenævnet af adressaten for afgørelsen, offentlige myndigheder, Danmarks Naturfredningsforening og lokale foreninger o.lign, som har en væsentlig interesse i afgørelsen. En eventuel klage stiles til Naturklagenævnet og indsendes til fredningsnævnet.

Den meddelte tilladelse må derfor ikke udnyttes før klagefristens udløb. Rettidigt klage har opsættende virkning for den påklagede afgørelse, medmindre klagemyndigheden bestemmer andet, jf. naturbeskyttelseslovens § 87, stk. 3.


Thorkild Bendsen
nævnets formand

SN 1996-1211/2-0001

Fredningsnævnet for Frederiksborg Amt

Sct. Anna Gade 5 A, 3000 Helsingør
Tlf. 49258120 Fax. 49214686

Den **11 SEP. 2000**

REG. NR. 2418.00

Frederiksborg Amt
Landskabsafdelingen
Kongens Vænge 2
3400 Hillerød

Vedr. FS 63/2000. Matr. nr. 2 ah Smidstrup by, Rungsted, beliggende Smidstruplund 1A, Hørsholm Kommune. Deres j.nr. 8-70-51-8-223-21-00.

Ved skrivelse af 4. september 2000 har Frederiksborg Amt på vegne af Anne Buhl, Smidstruplund 1 A, 2950 Vedbæk ansøgt fredningsnævnet om tilladelse til beskæring/fældning af et gammelt egetræ på ejendommen.

Ejendommen er omfattet af fredningsdeklaration af 27. oktober 1958, der har til formål bl.a. at sikre et antal enkeltstående træer, idet fredningsbestemmelserne bl.a. anfører, at *"de eksisterende træer, der på planen er markerede med blå kryds, må ingensinde ryddes uden dertil af fredningsnævnet meddelt tilladelse."*

Af sagen fremgår, at ejeren af ejendommen, efter at en stor gren fornylig under kraftigt blæsevejr var faldet ned på ejendommens terrasse, har foranlediget tilsyn af amtets forstmæssige medarbejder. Denne har konstateret, at træets stamme er hul med kun en tynd skal omkring. Det er herefter amtets vurdering, at der er overhængende fare for, at træet, der står vest for huset, ved kraftig vestenvind vil kunne falde med risiko for både mennesker og bygninger.

Efter det således foreliggende meddeler jeg i medfør af bekendtgørelse nr. 721 af 7. september 1997 om forretningsorden for fredningsnævn § 9, stk. 4 på nævnets vegne tilladelse til at træet må beskæres eller fældes.

Tilladelsen bortfalder i henhold til naturbeskyttelseslovens § 66, stk. 2, såfremt den ikke er udnyttet inden 3 år fra tilladelsens meddelelse.

ads w 1996-124/0-0006

12 SEP. 2000

Afgørelsen kan inden 4 uger fra den dag, afgørelsen er meddelt, påklages til Naturklagenævnet af adressaten for afgørelsen, offentlige myndigheder, Danmarks Naturfredningsforening og lokale foreninger o.lign., som har en væsentlig interesse i afgørelsen. En eventuel klage stiles til Naturklagenævnet og indsendes til fredningsnævnet.

Den meddelte tilladelse må derfor ikke udnyttes før klagefristens udløb. Rettidig klage har opsættende virkning for den påklagede afgørelse, medmindre klagemyndigheden bestemmer andet, jf. naturbeskyttelseslovens § 87, stk. 3.

Thorkild Bendsen
nævnets formand

Kopi af skrivelsen er sendt til:

Anne Buhl, Smidstruplund 1 A, 2950 Vedbæk

Hørsholm Kommune

Skov- og Naturstyrelsen ?

Kronborg Statsskovdistrikt

Danmarks Naturfredningsforening

Dansk Ornitologisk Forenings lokalafd. for Københavnsområdet, att. Fredningsudvalget

7 - NOV. 2005

Fredningsnævnet for Frederiksborg AmtSct. Anna Gade 5 A, 3000 Helsingør
Tlf. 49258120 Fax. 49214686

Den - 4 NOV. 2005

Mogens Lindhard
Smidstrupvang 2
2950 Vedbæk

SCANNET

KOPI

FS 27/05. Matr.nr. 2 az Smidstrup By, Rungsted. Smidstrupvang 2, Rungsted i Hørsholm Kommune.

Fredningsnævnet har modtaget Deres ansøgning af 19. marts 2005 om tilladelse til at beskære et egetræ, hvis grene er rådne og kan blive til fare, hvis de styrter ned.

De har ved senere ansøgning rejst tillige spørgsmål om et på ejendommen værende bøgetræ, der står tæt ved Strandvejen, idet De har oplyst at træet før 1975 var blevet beskadiget i den nederste del af stammen af en nedgravet spildevandsledning

Fredningsmæssige forhold.

Ejendommen er omfattet af fredningsdeklaration af 27. oktober 1958 og 12. maj 1962 om bevaring af beplantning m.v. i Hørsholm Kommune. Herefter skal de på arealet værende træer skal i videst muligt omfang bevares.

Udtalelser fra myndigheder m.fl.

Fredningsnævnet har indhentet en udtalelse fra Frederiksborg Amt, der ved brev af 27. oktober 2005 har meddelt nævnet:

"Træet er i dag besigtiget af skovtekniker Troels Karlog, der vurderer, at egetræets rådne grene kan fjernes.

Et bøgetræ er ifølge mundtlig oplysning fra ejer beskadiget i forbindelse med et kloakarbejde for år tilbage. Træet synes ifølge skovtekniker Troels Karlog ikke at være blevet væsentligt svækket herved - at dømme ud fra vækst og bladmasse. Der kan dog ikke siges noget om træets modstandsdygtighed i kommende

2007-1211/2-0001
174

storme.”

Det er herefter Amtets anbefaling, at egetræets ”brøstfældige” grene kan fjernes.

Fredningsnævnet har tillige modtaget en udtalelse fra Danmarks Naturfredningsforenings lokalkomité, der anbefaler afkortning af en lavthængende gren på egetræet.

Fredningsnævnets afgørelse

Efter det foreliggende vurderes det, at egetræets rådne og ”brøstfældige” grene udgør en sikkerhedsrisiko og bør fjernes.

Jeg meddeler derfor på nævnets vegne tilladelse dertil i medfør af naturbeskyttelseslovens § 50, stk. 1, jf. bekendtgørelse nr. 947 af 16. september 2004 om forretningsorden for fredningsnævn § 10, stk. 5,

Tilladelsen bortfalder i henhold til naturbeskyttelseslovens § 66, stk. 2, såfremt den ikke er udnyttet inden 3 år fra tilladelsens meddelelse.

Afgørelsen kan inden 4 uger fra den dag, afgørelsen er meddelt, påklages til Naturklagenævnet af adressaten for afgørelsen, ejeren af den ejendom, som afgørelsen vedrører, offentlige myndigheder og lokale foreninger o.lign., som har en væsentlig interesse i afgørelsen samt landsdækkende foreninger og organisationer, hvis hovedformål er beskyttelse af natur og miljø, og landsdækkende foreninger og organisationer, som efter deres formål varetager væsentlige rekreative interesser, når afgørelsen berører sådanne interesser. En eventuel klage stiles til Naturklagenævnet og indsendes til fredningsnævnet.

Den meddelte tilladelse må derfor ikke udnyttes før klagefristens udløb. Rettidig klage har opsættende virkning for den påklagede afgørelse, medmindre klagemyndigheden bestemmer andet, jf. naturbeskyttelseslovens § 87, stk. 3.

Det er en betingelse for Naturklagenævnets behandling af en klage, at klageren indbetaler et gebyr på 500 kr. til Naturklagenævnet. Nævnet vil sende klageren en opkrævning på gebyret, når nævnet har modtaget klagen fra fredningsnævnet. Naturklagenævnet vil ikke påbegynde behandlingen af klagen, før gebyret er modtaget. Vejledning om gebyrordningen kan findes på Naturklagenævnets hjemmeside www.nkn.dk

Gebyret tilbagebetales, hvis klageren får helt eller delvis medhold i sin klage.

De har i Deres ansøgning tillige spurgt om muligheden for økonomisk støtte til at lade beskæringen foretage af en professionel skovhugger med brug af en høj lift. Fredningsnævnet kan ikke give oplysning herom, men foreslår, at De retter henvendelse til Frederiksborg Amts Landskabsafdeling derom.

Thorkild Bendsen
nævnets formand

Kopi af afgørelsen er sendt til:

Frederiksborg Amt J.nr. 8-70-51-8-223-2-05

Hørsholm Kommune

Skov- og Naturstyrelsen

Danmarks Naturfredningsforening

Danmarks Naturfredningsforenings lokalkomité v/ Peter Skat Nielsen

Friluftsrådet

Friluftsrådets amtsformand, Poul Erik Pedersen

Dansk Ornitologisk Forenings lokalafd. for Københavnsområdet, att. Fredningsudvalget