

Afgørelser – Reg. nr.: 02391.00

Fredningen vedrører: Frederik d.7.s kanal

Domme

Taksationskommissionen

Naturklagenævnet

Overfredningsnævnet

Fredningsnævnet

26-02-1958

Kendelser

Deklarationer

FREDNINGSNÆVNET >

År 1958 den 26. februar afsagde Fredningsnævnet for Aalborg Amtsrådskreds sålydende:

K E N D E L S E

Danmarks Naturfredningsforenings lokalafdeling i Løgstør foreslog i skrivelse af 20. juli 1954 en fredning af områder på begge sider af Frederik den VII's kanal ved Løgstør, således at fredningen skulle strække sig fra Løgstør By til Lendrup strand og omfatte arealerne mellem Limfjorden og kanalen og skråningerne indenfor kanalen indbefattende en bræmme på ca. 10 meters bredde ovenfor skråningerne, og gå ud på et forbud mod bebyggelse af de fredede områder.

I skrivelse af 5. oktober 1954 har Danmarks Naturfredningsforening tilsluttet sig sin lokalafdelings ønske.

Nævnet indhentede en udtalelse fra Naturfredningsrådet, der i skrivelse af 4. oktober 1954 udtalte, "kanalen med den landværts beliggende skråning og den søværts beliggende Sandø udgør et interessant og smukt område, der dels er et morsomt minde om ældre tiders sejladsforhold dels af en ikke ringe idyllisk skønhed, hvorfor man kan anbefale fredningen, der efter rådets anskuelse dels bør omfatte forbud mod bebyggelse, beplantning, gravning af grus og ral" samt "forbud mod opførelse af skure, boder, ledningsmaster, henkastning af affald og anden skæmmende foranstaltning."

Kanalen, der blev gravet i 1856 - 1861 for at lette sejladsen mellem den østlige og vestlige del af Limfjorden, der besværliggjordes af sandbarren vest for Løgstør, strækker sig i sydvestlig retning fra

Legater til Lendrup strand - en strækning på ca. 4,4 km - som har, siden sandbarren i Linfjorden i slutningen af Årtusendret blev gennemgravet, ikke haft betydning for skibefarten og er lukket ved en dæmning i den sydlige ende, ^{og} en længere mod nord.

Alle i betragtning kommende arealer er ubebyggede, når undtagen de til kanalens drift i sin tid opførte huse mellem kanalen og Linfjorden. Enkelte steder indenfor kanalen har der fundet grusgravning sted.

Efter at besigtigelse af arealerne havde fundet sted frekven fra landinspektør Skjelbo, Legater, på Naturfredningsforeningens vegne detaljeret ride i størrelse 1: 4000, og Hævnets indkaldte ejerne af sømlige heraf omfattede lodder til møde på stedet og i Legater den 9. september 1957.

Til mødet var tillige indkaldt sømlige panthavere.

Der viste sig på mødet at være stor forståelse tilstedede blandt de private lodsejere, idet alle på to undtagelser var tiltrådte fredning uden vederlag, men for enkelte vedkommende med visse forbehold, som man på stedet drøftede og opnåede enighed om.

Staten, der er ejer af selve kanalen og i betydeligt omfang af tilstedende arealer, gav nede ved ingeniør Gerhard af Statens Vandbygningsvesen, der henstillede at sagen forelægges for Ministeriet for offentlige Arbejder til udtalelse på Statens vegne.

Ministeriets udtalelse foreligger i skrivelse af 31. oktober 1957.

Allerede den almindelige tilslutning fra de private lodsejere gør det berettiget at lade fredningen nyde fremme i det omfang og med de begrænsninger, som følger af Hævnets aftaler med de pågældende, således at man foreløbig ser bort fra fredningen af det Carlo Sand tilhørende matr. nr. 1 a Lendrupgaard og det Kristoffer og Ingolf Rjar Christoffersen tilhørende matr. nr. 10 Lendrup Sande og i videst omfang tager hensyn til de af Ministeriet for offentlige Arbejder anførte betragtninger og gjorde forbehold.

Fredningen af de på privat hånd værende arealer, som nævnes nedenfor, omfatter de for alle lodders vedkommende forbud mod betyggelses, opførelse af skure og boder, opsetning af ledningsmaster og skæmmende henkastning af affald.

Endvidere er grøveling af grus, sul, kridt og ler forbudt, hvor det ikke særligt jfr. nedenfor tillades:

1. Af matr. nr. 2 a Lendrupgaard, Helle sogn, tilhørende gårdejer Anton Grundtvig Sørensen fredes alle de ham tilhørende nord for kanalen liggende tilgroede arealer samt hele den ham tilhørende lod matr. nr. 1 Lendrup Sønde, Helle sogn - dog at det tillades ejeren at hente sand og sul til gårdens brug.
2. Matr. 2 og 12 Lendrup Sønde, Helle sogn, tilhørende gårdejer Carlo Sønd.
3. Af matr. nr. 7 f Legsted by og sogn, tilhørende gårdejer H.F. Borregaard, fredes hele parcellens vestlige del lige til overkanten af skranten, dog således at det tillades ejeren at grave grus, ler og kridt i området.
4. Af matr. nr. 8 a Legsted by og sogn tilhørende gårdejer N. Winther Godiksen fredes hele parcellens vestlige del indtil en linie 10 meter øst for skrantens overkant, dog således at det tillades ejeren at grave grus og kalk i området og at plante løhøg i den enkelte 10 meter brede bræmme.
5. Fællesloden matr. nr. 12 Ravnstrup by, Legsted sogn, der efter det oplyste uden påtale gennem lang tid er benyttet af gårdejerne Gerda Christoffersen, som er ejer af den øst herfor beliggende lod matr. nr. 8 Ravnstrup, Legsted sogn og som tiltræder fredning både af fællesloden og den vestlige del af matr. nr. 9 Ravnstrup indtil en linie 10 meter øst for skrantens overkant, dog således at det tillad ejeren at grave kridt til gårdens brug.

6. Af matr. nr. 4 Vornstrup by, Løgstød sogn, tilhørende gårdejer Jens Jensen Nielsen fredes den del af parcellen, der ligger vest for den i nord-sydlig retning ovenfor skranten løbende markvej.
7. Af matr. nr. 97 a og 97 b Løgstød markjorder, tilhørende gårdejer Anders Chr. Nielsen, fredes parcellens vestlige del indtil en linie 10 meter fra skrantens overkant.
8. Af matr. nr. 103 a og 104 Løgstød markjorder, tilhørende Poul Chr. H. Heidelberg Andersen, fredes den vestlige del indtil en linie 10 meter øst for skrantens overkant.
9. Af matr. nr. 101 a, 102 c og 102 d Løgstød markjorder, tilhørende Christian Jacobsen, fredes parcellernes vestlige del indtil en linie langs skovens østgrænse ovenfor skranten.

Endvidere fredes den samme ejer tilhørende del af Løndrup Sande, Malle sogn, nemlig matr. nr. 5, 6, 7, 8, 9 og 11.

10. Af matr. nr. 110 a Løgstød markjorder, tilhørende Løgstød kommune, og bestående af en dog delvis bortskyllet lod vest for kanalen og en lod syd for kanalen fredes den del, der ligger syd for den på vedhæftede kort viste røde skyggelinie.

Ligeledes fredes den Løgstød kommune tilhørende lod matr. nr. 101 c Løgstød markjorder.

Hvad de staten tilhørende arealer angår, da består disse af selve kanalens samt matr. nr. 110, der ligger både vest for kanalen og øst for kanalen, samt nogle vest for kanalen tilgroede grunde, hverhos det er anført, at staten skal være ejer af visse dele af de foran nævnte parceller, matr. nr. 12 Ravnstrup, Løgstød sogn, 7 f og 8 a Løgstød by og sogn og 1 a Løndrupgaard, Malle sogn, uden at udetykning og adkomstberigtigelse har fundet sted.

Med henblik på disse arealer har Ministeriet for offentlige Arbejder i den ovennævnte skrivelse af 31. oktober 1957 udtalt, at den fredning, der måtte blive etableret ikke bør kunne hindre Vandbygninge-

væsenets vedligeholdelse af kanalen eller den eventuelle fremtidige i brug af denne til besøjlingsformål, ligesom der ikke ved kendelsen bør lægges hindringer i vejen for en eventuel erhvervsomæssig udnyttelse af kanalen, herunder udloje til erredopåret.

Idet Fredningsnævnet mener, at fredningen af de ovennævnte Staten tilhørende arealer bør foretages med respekt af de af Ministeriet tagne forbehold, træffes der bestemmelse om, at fredning skal omfatte den del af disse arealer, der ligger syd for den på vedhæftede kort viste skyggelinie, således at bebyggelse, opførelse af skure og beder, oprensning af ledningsmaster og skæmmende henkastning af affald, gravning af grus, val og ler ikke er tilladt, dog at fredningen ikke skal være til hinder for Vandbygningsvæsenets vedligeholdelse af kanalen eller dens fremtidige brug i besøjlingsøjemed eller for en eventuel erhvervsomæssig udnyttelse af kanalen for eksempel til erredopåret, men til opførelse af de nødvendige bygninger til den således tilladte udnyttelse af kanalen skal Fredningsnævnets godkendelse indhentes med hensyn til beliggenhed og udseende.

Under hensyn til skønhedsværdien og den sundhedsmæssige og turistmæssige betydning af den lange kanalens østside gående vej, der hidtil har været åben for gående og cyklende færdsel, bestemmes det, at den fremdeles skal være åben for gående og cyklende færdsel.

Bjheller fra Ministeriets side er fremsat erstatningskrav.

Fredningen er således i det beskrevne omfang udført uden erstatning.

De fredede områder er på et vedhæftet ride vist med rød farve.

T h i e r a g t e s :

Matr. nr. 2 a Lendrupsgaarde, Halle sogn, matr. nr. 1, 2, 5, 6, 7, 8, 9, 11 og 12 Lendrup Sande, Halle sogn, matr. nr. 7 f og 8 a Legsted by og sogn, matr. nr. 8 og 12 Ravnstrup, Legsted sogn, matr. nr. 4 Vornstrup, Legsted sogn, samt matr. nr. 97 a, 97 b, 101 a, 102 c, 102 d, 103 a, 104, 105 a, 101 e og 111 Legsted markjorder fredes som foran bestemt og i den udstrækning, som vedhæftede ride udviser.

Påtaleretten tilkommer Fredningsnemnet for Aalborg Amtsrådskreds.

F. Juhl.

Chr. Andersen.

G.J. Frederiksen.

J.C. Korrum.

Alfr. Bagh.

Indført i dagbogen for retten i Legster den 27. februar 1958.

Istet tingbog: Bind Kalle-Legsted, Legster markj.


Akt: skab A nr. 75.

Hintse.

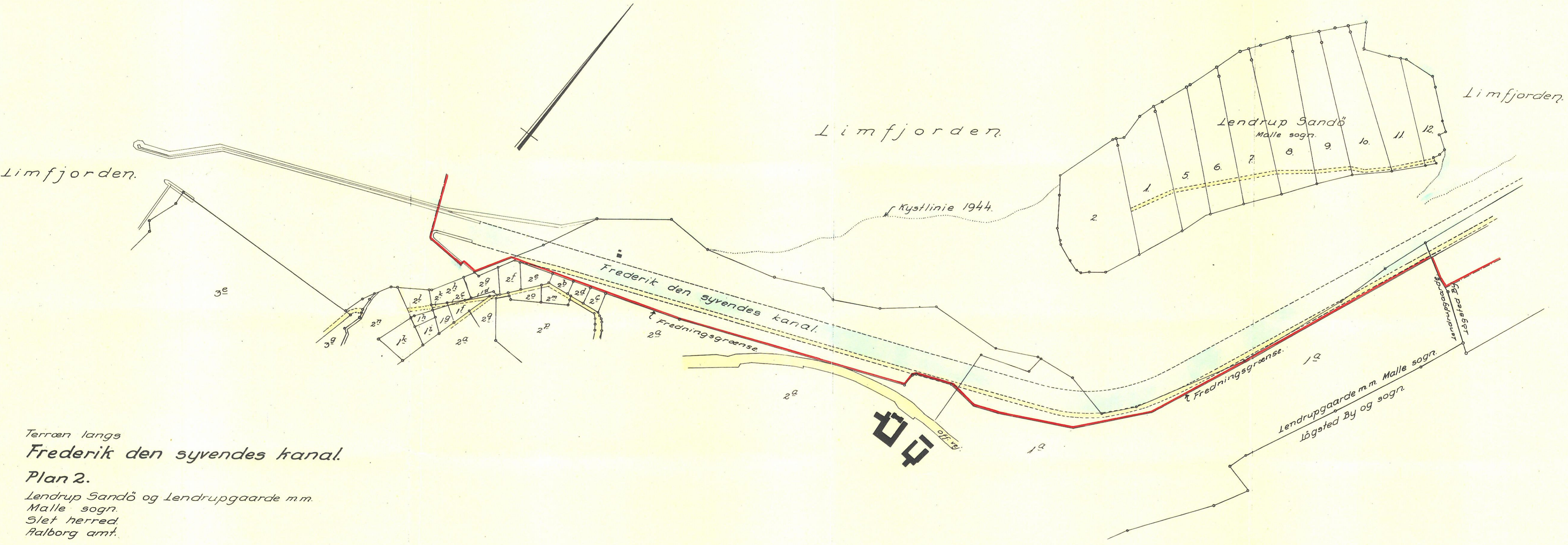
Udekraftens rigtighed bekræftes.

Fredningsnemnet for Aalborg Amtsrådskreds,

Norresundby, den 11. marts 1958.

A large, stylized handwritten signature in black ink, written over the typed text of the document. The signature is cursive and appears to be the name of the official who signed the document on behalf of the court.

KORT>



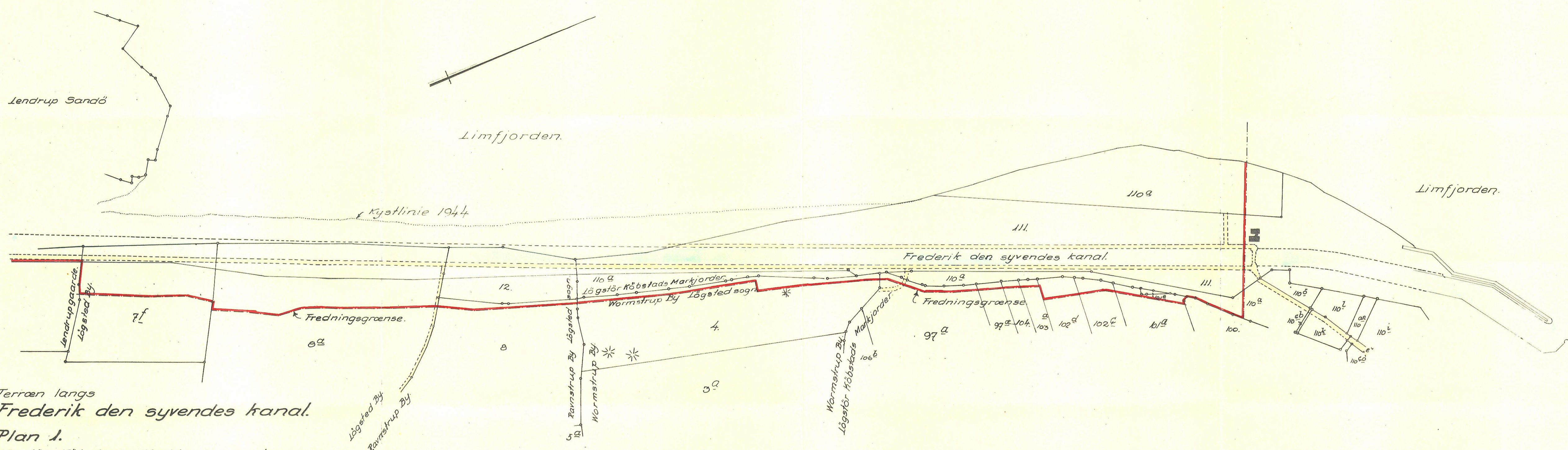
Terræn langs
Frederik den syvendes kanal.

Plan 2.
 Lendrup Sandö og Lendrupgaard m.m.
 Malle sogn.
 Slet herred
 Aalborg amt.

Udfærdiget i februar 1958 i anledning af
 tinglysning af fredningsærvitut.

1:4000

L. Skjelbo
 Landinspektør.



Terræn langs
Frederik den syvendes kanal.

Plan 1.
 Lögstør Købstads Markjorder samt:
 Wormstrup, Ravnstrup og Lögsted byer.
 Lögsted sogn, Slet herred.
 Aalborg amt.

Udfærdiget i februar 1958 i anledning af
 tinglysning af fredningsservitut.

1:4000
 Skjelbo
 Landinspektør.

DISPENSATIONER>

Afgørelser – Reg. nr.: 02391.00

Dispensationer i perioden: 09-06-1989 - 06-09-2006

FREDNINGSNÆVNET
FOR NORDJYLLANDS AMTS SYDLIGE

FREDNINGSKREDS
Gamle Torv 6
XØNGXKXGXXK 9000 AALBORG
TLF (08) XØXX1

127111

REG. NR. 02391.000

Aalborg, den 9. juni 1989.

Journal nr. 18/89

Kystinspektoret
Højbovej 1, 7620 Lemvig

Vedr. strandforbedring ved museet ved Frederik den VII's Kanal. -
Deres j.nr. 103 -2416-6.

Under henvisning til Deres skrivelse af 24. april 1989 og be-
sigtigelse den 6. juni, hvoraf udskrift vedlægges, skal her-
med meddeles, at nævnet kan godkende projektet på vilkår, at
opfyldningen kun foretages til en sådan højde, at den sammen-
hængende græsvegetation ikke berøres.

Nævnets afgørelse, der er truffet i medfør af naturfrednings-
lovens § 34 stk. 1, kan i medfør af naturfredningslovens § 34
stk. 2, jfr. § 58 stk. 3 - 7, indbringes for Overfredningsnæv-
net, Slotsmarken 15, 2970 Hørsholm, af den, der har ansøgt om
nævnets godkendelse, ejendommens ejer og bruger, Skov- og Natur-
styrelsen, Nordjyllands amtskommune, Løgstør kommune og Danmarks
Naturfredningsforening.

Klagefristen er 4 uger fra den dag, afgørelsen er meddelt den
pågældende klageberettigede.

En tilladelse må ikke udnyttes før klagefristens udløb. Er kla-
ge indgivet, må tilladelsen ikke udnyttes, medmindre den oprethol-
des af klagemyndigheden.

Tilladelsen bortfalder, hvis den ikke er udnyttet inden 5 år
fra dato.

Ørn. J.nr. 2765 J/89
Indg. 11 JULI 1989

Sortsøe Jensen

Foto venter

Ar 1989, onsdag den 6. juni kl. 10,00 foretog Fredningsnævnet for Nordjyllands amts sydlige fredningskreds besigtigelse i

sag nr. 18/89

vedr. strandforbedring ved museet ved Frederik den VII's Kanal.

Sagens akter var tilstede.

Mødt var nævnet ved formanden, dommer Sortsøe Jensen, det amtsrådsvalgte medlem, Jens Nielsen og det kommunalvalgte medlem, John Nielsen.

For Nordjyllands amtskommune, landskabskontoret: Janni Nielsen.

For Løgstør kommune: Würtzen.

For kystinspektoratet: Poul Wittus,

For Havnecon Consulting A/S:: Bülow Beck.

For Danmarks Naturfredningsforening: Elsebeth Abildgaard.

Nævnsformanden redegjorde for nævnets fredningskendelse af 26. februar 1958, der bl.a. indeholder forbud mod terrænændringer. Der er tale om en kulturhistorisk fredning, der dog også medtager hensynet til bevarelse af botaniske forekomster på kanalvoldene. Han fremhævede, at nævnet alene skal vurdere projektets forhold til fredningskendelsen, idet eventuel dispensation fra bestemmelserne i naturfredningslovens §§ 36 og 53 skal meddeles af amtskommunen.

Bülow Beck redegjorde for projektet og oplyste, at det består i oppumpning af sand på stranden og udlægning af en slags høfder på strækningen nord for museet og på en strækning indtil 680 m syd for museet. De udlagte høfders farve vil være sammenfaldende med strandsandets.

Oppumpningen af sand vil hæve den ubevoksede strandbred indenfor skrænten ud for museet med ca. en meter, medens den ubevok-

Ofn. J.nr.

Indg. 11 JULI 1989

4765 7/89

sede strand længere mod syd ikke vil blive hævet over kanal-
digets græsbevoksede forland.

Projektets primære formål er at forbedre bademulighederne, men
det vil også hæmme fortsat nedbrydning af kysten, bl.a. foran
museet.

Janni Nielsen oplyste, at landskabskontorets skrivelse af 5.
juni 1989 er baseret på et tidligere projekt, og amtet har
således ikke vurderet det nu foreliggende projekt. Hun oplyste,
at arealet er anset som nationalt naturområde og omfattet af
Ramsard-konventionen og hun fremhævede hensynene til bevarel-
sen af landskabet, herunder de botaniske forekomster, og for-
tidsmindet, og udtrykte frygt for den nedskridning, der vil
følge af øget publikumstilstrømning.

Würtzen oplyste, at kommunen går ind for projektet, og at der
ikke er planer om særlig regulering af publikums adgang, og
han bemærkede, at der allerede er offentlig adgang til området.

Poul Wittus bemærkede, at Kystinspektoratet går ind for pro-
jektet, såfremt øvrige myndigheder giver tilslutning.

Elsebeth Abildgaard fremhævede, at der er tale om en sjælden
flora, navnlig på strækningen syd for museet, som er meget
sårbar.

Nævnet voterede.

Der var enighed om under hensyn til kendelsens primært kultur-
historiske formål at godkende projektet på vilkår, at opfyldnin-
gen kun sker til en sådan højde, at den sammenhængende græs-
vegetation ikke berøres.

Sagen sluttet.

Løgstør Kommune
Fredensgade 11
Postboks 43
9670 Løgstør

Den 21.03.90
J.nr. 2765 T/89

Vedr. strandforbedring ved Frederik den VII's Kanal i Løgstør.

Fredningsnævnet for Nordjyllands Amts Sydlige Fredningskreds har den 9. juni 1989 i medfør af naturfredningslovens § 34 meddelt betinget tilladelse til ovennævnte foranstaltning, jf. fredningsnævnets kendelse af 26. juni 1958 om fredning af området på begge sider af Frederik den VII's Kanal.

Fredningsnævnets afgørelse er påklaget til Overfredningsnævnet af Danmarks Naturfredningsforening.

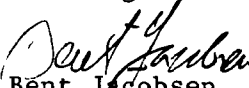
Sagen har afventet, at Nordjyllands Amt traf afgørelse om projektet i medfør af naturfredningslovens §§ 46 og 53.

Nordjyllands Amt har nu den 8. februar 1990 truffet den afgørelse, at der ikke kan dispenseres fra naturfredningslovens §§ 46 og 53 til det ansøgte projekt. Amtet vil dog se velvilligt på et ændret projekt med sikring af kysten ud for Limfjordsmuseet som hovedformål.

Amtets afgørelse er ikke påklaget til Overfredningsnævnet, og afgørelsen er derfor endelig.

Da det oprindelige projekt, som fredningsnævnet lagde til grund for sin afgørelse, herefter må anses for opgivet, ophæver Overfredningsnævnet herved fredningsnævnets afgørelse af 9. juni 1989.

Med venlig hilsen


Bent Jacobsen
viceformand

1211/14-0007

FREDNINGSNÆVNET
for Nordjyllands Amts Fredningskreds,
Gammeltorv 6,
9000 Aalborg.
Telefon 98-12.71.11

Dato 22.07.92.

Løgstør kommune,
Teknisk Forvaltning,
Box 93,
9670 Løgstør.

Vedr. FS 27/1992: Ansøgning om tilladelse til hestevognskørsel langs Frederik den VII's Kanal.

Under henvisning til Deres skrivelse af 13. maj 1992 og besigtigelse den 17. juni 1992, hvoraf udskrift vedlægges, skal herved meddeles, at nævnet ikke kan godkende, at der køres med hestevogn langs kanalen.

2 nævnsmedlemmer finder, at dispensation bør afslås på grund af den belastning, som kørslen vil medføre, og på grund af konsekvenserne for andre ansøgninger om kørsel eller ridning.

Et medlem finder, at der på grund af forslaget's betydning for turismen bør gives tilladelse foreløbigt for et år, således at man i løbet af denne periode nærmere kan vurdere eventuelle gener.

Nævnets afgørelse, der er truffet i medfør af § 34 i Naturfredningsloven, jfr. lovebekendtgørelse nr. 530 af 10. oktober 1984, kan inden 4 uger påklages til Naturklagenævnet, Slotsmarken 15, 2970 Hørsholm. Klage indsendes til fredningsnævnet.

Sortsøe Jensen.

ad SN 1211/14-0007, 6

Jus
JH

Fredningsnævnet for Nordjyllands Amt
Badehusvej 17
9000 Aalborg
Telefon 96307000

REG. NR. 2391.00

Nordjyllands Amt
Naturkontoret
Niels Bohrs Vej 30
9220 Aalborg Ø

Aalborg, den 6. september 2006

FS 10/2006 - vedr. Deres j.nr. 8-70-51-81-827-0001-06 - etablering af bro samt regnvandsudledning ved Frederik den VII's Kanal.

Ved skrivelse af 27. januar 2006 med bilag har De fremsendt en ansøgning fra Havnecon Consulting ApS for Løgstør kommune om erstatning af to broer over Frederik den VII's Kanal med en ny bro og etablering af regnvandsudløb til kanalen.

Området er omfattet af fredningsnævnets kendelse af 26. februar 1958.

De har afgivet en indstilling af 21. marts 2006 og nævnet har afholdt besigtigelse den 2. august 2006. Protokoludskrift vedlægges.

Fredningsnævnet kan tillade det ansøgte jfr. det i protokoludskriften anførte.

Tilladelsen, der er meddelt i medfør af naturbeskyttelseslovens § 50, stk. 1, kan inden 4 uger påklages til Naturklagenævnet. Skriftlig klage fremsendes til fredningsnævnet til videre foranstaltning.

Tilladelsen må ikke udnyttes inden klagefristens udløb og bortfalder, såfremt den ikke udnyttes inden 3 år.

Det er en betingelse for Naturklagenævnets behandling af en klage, at der indbetales et gebyr på 500 kr. Naturklagenævnet vil opkræve gebyret, når klagen er modtaget fra fredningsnævnet og behandlingen af klagen bliver først påbegyndt, når gebyret er modtaget. Gebyret bliver tilbagebetalt, hvis der gives medhold i klagen.

Sortsøe Jensen

SNS-121-00072

Onsdag, den 2. august 2006 kl. 09.30 afholdt Fredningsnævnet for Nordjyllands Amt besigtigelse i

FS10/2006:

Ansøgning om tilladelse til renovering af brosystem over Frederik VII's Kanal i Løgstør Kommune, matr.nr. 111a og 97eq Løgstør markjorder, omfattet af Fredningsnævnets kendelse af 26/02-1958.

Nævnet var mødt ved formanden, dommer Sortsøe Jensen og det amtsrådsvalgte medlem Knud Erik Jeppesen.

For Nordjyllands Amt, Naturkontoret mødte Annemarie Christensen.

For Løgstør Kommune mødte Poul Helledie og Carsten Agesen.

For Danmarks Naturfredningsforenings lokalkomite mødte Svend Dahl.

For Kystdirektoratet mødte Bisgaard.

For Havnecon Consulting ApS mødte Bülow Beck.

For Limfjordsmuseet mødte Lars Pedersen.

Der fremlagdes:

1. skrivelse af 27. januar 2006 fra Nordjyllands Amt med skrivelse af 19. december 2005 fra Havnecon Consulting ApS med bilag, vedrørende etablering af bro, fjernelse af to broer samt om regnvandsudløb.
2. skrivelse af 21. marts 2006 fra Nordjyllands Amt med indstilling.
3. Kystdirektoratets skrivelse af 13. juni 2006.
4. Kulturarvsstyrelsens skrivelse af 12. juli 2006.

Bülow Beck redegjorde for projektet til ny bro, der hæves 20 cm i forhold til det fremlagte for at skabe tilstrækkelig gennemsejlingshøjde. Ved fjernelsen af de eksisterende broer fjernes de fremskudte brofæster.

Ingen havde indvendinger mod denne del af projektet, der godkendtes af de mødte nævnsmedlemmer.

Efter Kulturarvsstyrelsens udtalelse frafaldt **Løgstør Kommune** at udføre afløbet fra regnvandsbassin over en "ristetrappe" og oplyste om det alternative forslag - afløb til "dykket ledning" - at denne ledning fra eksisterende brønd nedgraves ca. 1 meter i kanalbrinkens østlige side til udløb på kanalens bund i to T-formede udløb med diameter ca. 40 cm, ført ca. 3 meter ud i kanalen og markeret med en pæl. Selve sejltrenden berøres ikke.

Det nuværende afløb, nedbygget i den nuværende nordlige bro, fjernes med denne.

Efter ønske fra Danmarks Naturfredningsforening erklærede Løgstør Kommune at ville fjerne de nuværende afløbsledninger og brønde vest for kanalen efter 2 år, såfremt det nye afløb viser sig tilstrækkeligt.

Annemarie Christensen ville foretrække et nedgravet udløb helt til fjorden, men ville dog ikke modsætte sig projektet.

De mødte medlemmer af nævnet kunne tiltræde såvel broprojektet som afløbsprojektet.

Sagen udsat på forelæggelse for nævnets tredje medlem.

Sortsøe Jensen

Fredningsnævnet for Nordjylland,
Sydøstlige del,
Badehusvej 17, 9000 Aalborg,
Telefon 96 30 70 50 / 96 30 71 64.

Modtaget i
Naturstyrelsen
28 SEP. 2011

Vesthimmerlands Kommune,
Natur og Miljø,
Himmerlandsgade 27,
9600 Års.

Aalborg, den 27. september 2011.

Vedr. FS 28/2011 :

Ansøgning om tilladelse til at opsætte skilte ved Frederik den VII's Kanal på arealer, der er omfattet af kendelse af 26. februar 1958.

Ved skrivelse af 27. juli 2011 har De under Deres j.nr. 11/25727 ansøgt nævnet om tilladelse til at foretage skiltning ved Frederiks Den VII's Kanal i Løgstør.

Nævnet afholdt den 12. september 2011 besigtigelse og forhandling i sagen. Udskrift af protokoltilførsel vedlægges til orientering.

Det fremgår heraf, at det ansøgt nu har ændret sig til placering af 3 skilte inden for det fredede område på østbredden af kanalen. Placeringen er nærmere beskrevet i protokollen.

Nævnet besluttede at imødekomme det ansøgte.

Tilladelsen, der er meddelt i medfør af naturbeskyttelseslovens § 50, stk. 1, kan inden 4 uger påklages til Naturklagenævnet. Skriftlig klage fremsendes til fredningsnævnet til videre foranstaltning.

Tilladelsen må ikke udnyttes inden klagefristens udløb og bortfalder, såfremt den ikke udnyttes inden 3 år.

Det er en betingelse for Naturklagenævnets behandling af en klage, at der indbetales et gebyr på 500 kr. Naturklagenævnet vil opkræve gebyret, når klagen er modtaget fra fredningsnævnet og behandlingen af klagen bliver først påbegyndt, når gebyret er modtaget. Gebyret bliver tilbagebetalt, hvis der gives medhold i klagen.


Torben Bybjerg Nielsen.

Kopi er fremsendt til :

1. Holger L. Holm,
2. Niels Krebs Hansen,

3. Naturstyrelsen, Aalborg,
4. Danmarks Naturfredningsforening, København,
5. Danmarks Naturfredningsforening v/ Jørgen Grøn,
6. Naturstyrelsen, København,
7. Dansk Ornitologisk Forening.

Mandag, den 12. september 2011 afholdt fredningsnævnet for Nordjylland, sydøstlige del besigtigelse og forhandling i

FS 28/2011 :

Ansøgning om tilladelse til at opsætte skilte ved Frederik den VII's Kanal på arealer, der er omfattet af kendelse af 26. februar 1958.

Nævnet var mødt ved formanden, dommer Torben Bybjerg Nielsen, der ministerielt udpegede medlem Holger L. Holm og det kommunalt udpegede medlem Niels Krebs Hansen,

For Vesthimmerlands Kommune mødte Per Rasmussen,

For Naturstyrelsen, Aalborg mødte Nils Schou og Peder Møller,

For Danmarks Naturfredningsforening mødte Svend Dahl,

For Limfjordsmuseet mødte Anders Bloksgaard.

Der fremlagdes skrivelse af 27. juli 2011 fra Vesthimmerlands Kommune, bi-lag ansøgning med de deri vedlagte bilag 1 - 6.

Nævnsformanden orienterede indledningsvist om fredningskendelsen, hvorefter der på et kort vedhæftet kendelsen, syd for en skyggelinie er beskrevet et forbud sålydende: "... således at bebyggelse, opførelse af skure og boder, opsætning af ledningsmaster og skæmmende henkastning af affald, gravning af grus, ral og ler ikke er tilladt...".

Kendelsen må forstås således, at ej heller opsætning af skilte er tilladt.

Anders Bloksgaard oplyste, at Limfjordsmuseet i samarbejde med Naturstyrelsen, Aalborg har aftalt, at flytte de 3 skilte, der ligger inden for det fredede område, fra vestbredden af Limfjorden til østbredden, alle inden for strækningen mellem Løgstør og Lendrup. Der placeres således ét ved broen næsten midtvejs og så tæt på den derværende trappe som muligt for derved at syne mindre i landskabet. Endnu et skilt placeres i kanten af vejen ved Vandværket, men uden for en privat lodsejers areal, og det tredje placeres i vejsiden ved broen ved Lendrup.

Såvel Vesthimmerlands Kommune som Naturstyrelsen, Aalborg kunne acceptere den nye placering. Danmarks Naturfredningsforening ønskede skiltet ved broen midtvejs helt ind mod trappen og så hellere, at skiltene blev ændret fra de nuværende store skilte til mindre tableauer.

Nævnet voterede og besluttede at i imødekomme det nu ansøgte projekt. Det tillagdes betydning, at kanalen er menneskeskabt og ikke naturlig. Det er i tråd hermed, at der opstilles informationstavler, selvom det bliver i det fredede naturområde.

De mødende blev klagevejledt.

Sagen sluttet.


Torben Bybjerg Nielsen.

Fredningsnævnet for Nordjylland,
Sydøstlig del, Badehusvej 17, 9000 Aalborg,
mail: nordjyllandsyd@fredningsnaevn.dk,
telefon: 9968 8461.

Vesthimmerlands Kommune.
Att: Jette Ingeborg Jensen

Aalborg, den 22. april 2015.

FS 5/2015:

Etablering af midlertidig kunstudstilling ved Frederiks den VII's Kanal ved Løgstør.

Fredningsnævnet har fra Vesthimmerlands Kommune den 12. januar 2015 modtaget en ansøgning om tilladelse til midlertidigt at placere i alt 5 forskellige kunstværker i området langs med Frederiks den VII's Kanal i Løgstør i perioden fra den 13. juli 2015 og maksimalt 6 måneder frem.

Kunstværkerne ønskes placeret på matr.nr. 111a Løgstør Markjorder, 5 Lendrup by, Malle og 1h Vormstrup by, Løgsted. Arealerne er omfattet af fredningsnævnets afgørelse af 26. februar 1958 vedrørende Frederiks den VII's Kanal. Fredningsnævnet skal derfor meddele dispensation fra fredningen, såfremt projektet skal kunne gennemføres.

Fredningsnævnet har behandlet sagen under et møde med besigtigelse den 23. marts 2015 og har besluttet at meddele dispensation. Begrundelsen for fredningsnævnets afgørelse fremgår nedenfor i afsnittet om fredningsnævnets afgørelse.

Sagens baggrund

Fredningen ved Frederiks den VII's Kanal er en stilstands- og landskabsfredning til sikring af kanalen, der blev gravet i perioden fra 1856-1861. Fredningens formål er at undgå bebyggelse i området og indeholder forbud mod bebyggelse, opførelse af skure, boder, opsætning af ledningsmaster og skæmmende henkastning af affald.

Det fremgår af det fremsendte og endelige materiale, at følgende projekter ønskes placeret ved kanalen:

Projekt 1: Bruno Kjær,
sortmalede ansigter, der placeres tæt ved brinken, maksimalt 2 meter ude. Ansigterne er forankrede med en betonklods, der kan fjernes igen.

Projekt 2:
Den Hemmelige Kunsthal ønsker at opføre en filial af Frederik den VII's Kanal ved at anbringe en betonkube, der måler 6+x60x60 cm. med navnet "Den Hemmelige Kunsthal" angivet som et dybderelief i rødt. Den vil blive placeret så den ved lavvande har sin øverste flade lige under vandspejlet.

Projekt 3:

Claus Ørntoft ønsker at placere en 8 tons tung figur, "Indadvendt Stranding". Placeringen ønskes gerne ved kanalbetjentenes huse ved Lendrup.

Projekt 4:

Bl.a. en galionsfigur, der ønskes placeret henholdsvis i muslingeskallerne på stranden ved Limfjordsmuseet og på broen, der er beliggende ca. midtvejs på kanalen.

Projekt 5:

Peter Max-Jacobsen ønsker et opstille et hav af rør, der placeres på begge sider af stien ved kanalen. Der skal stå 6-9 rør pr. m² og der skal være 25-50 cm. mellem rørene, der stikkes 30 cm. i jorden.

Vesthimmerlands Kommune har udarbejdet en konsekvensvurdering i forhold til Natura2000-natur og udtalt, at projekterne ikke vil medføre beskadigelse eller ødelæggelse af plantearter eller yngle - eller rasteområder for de dyrearter, der fremgår af habitatdirektivets bilag IV.

Fredningsnævnets behandling af sagen

Fredningsnævnet har behandlet sagen under et møde med besigtigelse den 23. marts 2015. I mødet deltog fredningsnævnet ved formanden, dommer Torben Bybjerg Nielsen, det ministerielt udpegede medlem Poul Roesen og det kommunalt udpegede medlem Niels Krebs Hansen. Fra Vesthimmerlands Kommune deltog Jette Ingeborg Jensen, fra Danmarks Naturfredningsforening Svend Dahl, fra Limfjordsmuseet Anders Bloksgaard samt fra "Kunst ved Kanalen" Gitte Strandgaard Holm, Troels Laursen og Martin Gregersen.

Det oplystes, at projekterne vil være spredt på en ca. 4 km. lang strækning og at udstillingen, der vil være åben for alle gående eller cyklende, er en del af et større 4-årigt projekt andre steder i landet.

Vesthimmerlands Kommune har i teknik- og miljøudvalget godkendt projektet.

Fredningsnævnets afgørelse

Det fremgår af fredningsafgørelsen, at bebyggelse ikke er tilladt. Fredningsnævnet skal derfor meddele dispensation fra afgørelsen, såfremt projektet skal gennemføres.

Det fremgår af naturbeskyttelseslovens § 50, stk.1, at fredningsnævnet kan meddele dispensation fra en fastsat fredningsbestemmelse, når det ansøgte ikke vil stride mod fredningens formål. Det fremgår endvidere af naturbeskyttelseslovens § 50, stk.2, at fredningsnævnet kun kan meddele dispensation fra en fredning i eller uden for et internationalt naturbeskyttelsesområde, hvis det ansøgte ikke indebærer en forringelse af naturtyper og levesteder for arter eller betydelig forstyrrelse af arter, som området er udpeget for.

Fredningsnævnet har meddelt dispensation til det ansøgte, der er af midlertidig og tidsbegrænset karakter og idet det er oplyst, at parkering vil ske uden for området. Hertil kommer, at projekterne ikke indebærer en forringelse af naturtyper og levesteder for arter eller betydelig forstyrrelse af arter, som

området er udpeget for.

Sagen er fremsendt til suppleanten for Niels Krebs Hansen, idet denne har deltaget i kommunens udvalg for teknik og miljø i dets anbefaling af projektet. Suppleanten har ikke haft indvendinger imod projektet.

Klagevejledning

Afgørelsen kan påklages til Natur- og Miljøklagenævnet.

Klagefristen udløber 4 uger efter, at afgørelsen er meddelt. Er afgørelsen offentligt bekendtgjort, regnes klagefristen dog altid fra bekendtgørelsen.

Klageberettigede er, jf. naturbeskyttelseslovens § 86:

- adressaten for afgørelsen,
- ejeren af den ejendom, som afgørelsen vedrører,
- offentlige myndigheder,
- en berørt nationalparkfond oprettet efter lov om nationalparker
- lokale foreninger og organisationer, som har en væsentlig interesse i afgørelsen,
- landsdækkende foreninger og organisationer, hvis hovedformål er beskyttelse af natur og miljø, og
- landsdækkende foreninger og organisationer, som efter deres formål varetager væsentlige, rekreative interesser, når afgørelsen berører sådanne interesser.

Hvis du ønsker at klage over denne afgørelse, kan du klage til Natur- og Miljøklagenævnet. Du klager via Klageportalen, som du finder et link til på forsiden af www.nmkn.dk. Klageportalen ligger på www.borger.dk og www.virk.dk. Klagen sendes gennem Klageportalen til fredningsnævnet. En klage er indgivet, når den er tilgængelig for fredningsnævnet i Klageportalen. Når du klager, skal du betale et gebyr på 500 kr. Du betaler gebyret med betalingskort i Klageportalen.

Natur- og Miljøklagenævnet skal som udgangspunkt afvise en klage, der kommer uden om Klageportalen, hvis der ikke er særlige grunde til det. Hvis du ønsker at blive fritaget for at bruge Klageportalen, skal du sende en begrundet anmodning til fredningsnævnet, der videresender anmodningen til Natur- og Miljøklagenævnet, som træffer afgørelse om, hvorvidt din anmodning kan imødekommes.

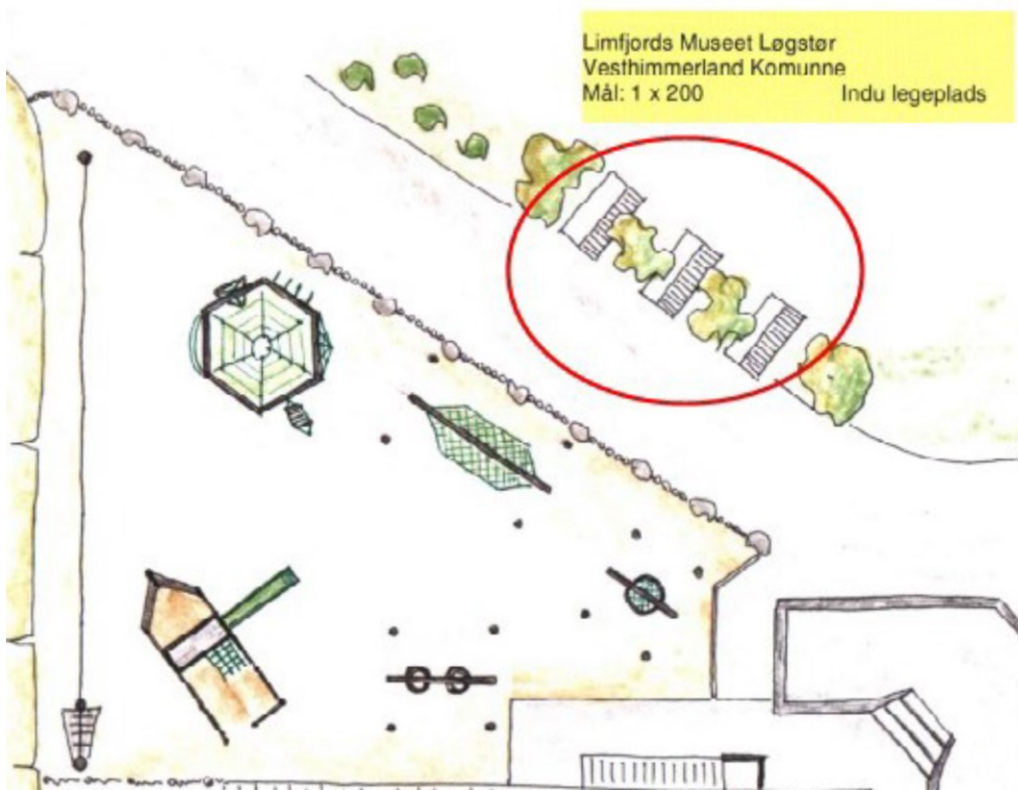
Såfremt en klage indgives, må en dispensation ikke udnyttes, før sagen er færdigbehandlet og i givet fald stadfæstet af Natur- og Miljøklagenævnet.

En dispensation må ikke udnyttes inden klagefristens udløb og bortfalder, såfremt den ikke er udnyttet inden 3 år efter, at den er meddelt.

Fristen for eventuelt søgsmål ved domstolene er 6 måneder, jf. naturbeskyttelseslovens § 88, stk. 1.

Denne afgørelse sendes til:

- Poul Roesen,
- Niels Krebs Hansen,
- Henrik Dalgaard,
- Vesthimmerlands Kommune, att. Jette Ingeborg Jensen,
- Danmarks Naturfredningsforening, København,
- Danmarks Naturfredningsforening v/ Svend Dahl,
- Dansk Ornitologisk Forening, København,
- Dansk Ornitologisk Forening v/ Thorkild Lund,
- Kulturstyrelsen.



Fredningsnævnet for
Nordjylland,
Sydøstlig del,
Telefon:9968 8461,
Mail:nordjyllandsyd
@fredningsnaevn.dk

Den 5. april 2017

FN-NJS-8-2017:
Lovliggørelse af
legeplads ved
Frederiks den 7's
Kanal.

Fredningsnævnet

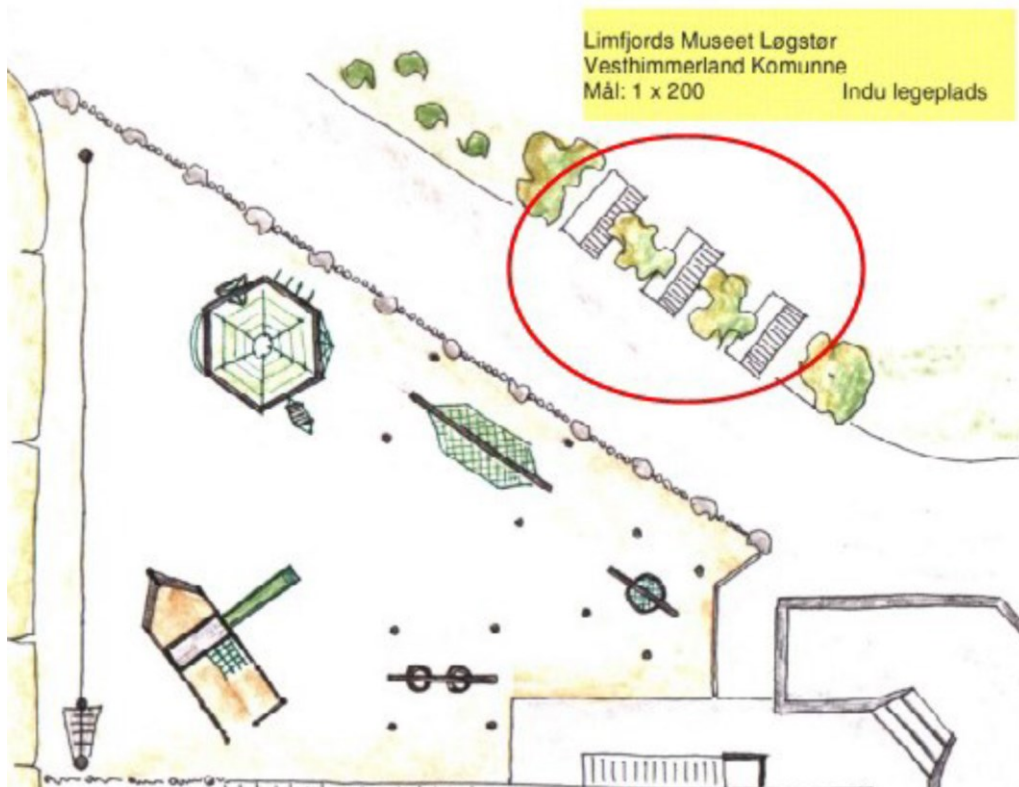
har den 27. februar 2017 fra Vesthimmerlands Kommune modtaget udtalelse om ansøgning om lovliggørelse af eksisterende legeplads samt endvidere tilladelse til at udskifte et eksisterende legeredskab, alt ved Frederiks den 7's Kanal på matr.nr. 110 di Løgstør Markjorder, beliggende Fischersgade 89, 9670 Løgstør, der ejes af Vesthimmerlands Kommune.

Fredningsnævnet har besluttet at give dispensation til lovliggørelse af legepladsen samt dispensation til udskiftning af et legeredskab. Begrundelsen er angivet nedenfor.

Sagens baggrund

Arealet er omfattet af fredningsnævnets afgørelse af 26. februar 1958 om fredning af arealer ved Frederik den 7's Kanal, der er en tilstandsfredning blandt andet med bestemmelser om, at der ikke må bebygges, opføres skure og boder og opsættes ledningsmaster.

Det fremgår af ansøgningsmaterialet, at der er etableret en legeplads, heraf ca. 200 m² inden for fredningen. Et enkelt legeredskab, der delvist er beliggende inden for det fredede område ønskes udskiftet. Legeredskabet er et piratskib, der erstatter et tidligere opstillet skib.



Dette legeredskab er beliggende over for de tre Fiskehuse, omkranset med rød cirkel. Vesthimmerlands Kommune oplyser, at området er beliggende lige uden for Natura2000-område. Fra listen over arter og naturtyper i udpegningsgrundlaget er der i nærområdet til legepladsen ved museet naturtypen kalkoverdrev og spættet sæl er set i fjorden. En række fugle tilknyttet fjorden er tillige på udpegningsgrundlaget. Kommunen vurderer, at selvom området ved legepladsen, havn, stier m.v. medfører et øget antal publikummer, er dette ikke i sig selv årsag til øget slid på de beskyttede arealer. Den samlede vurdering er derfor, at legepladsen ikke vil medføre en væsentlig negativ indvirkning på de naturtyper og arter, der er på udpegningsgrundlaget.

Vesthimmerlands Kommune anbefaler lovliggørelse.

Fredningsnævnet har behandlet sagen på et møde med besigtigelse den 27. marts 2017. I besigtigelsen deltog fredningsnævnet ved formanden, dommer Torben Bybjerg Nielsen, det ministerielt udpegede medlem Poul Roesen og det kommunalt udpegede medlem Niels Krebs Hansen. For Vesthimmerlands Kommune mødte Lone Kjær. For Danmarks Naturfredningsforening mødte Svend Dahl. For Limfjordsmuseet mødte direktør Anders Bloksgaard.

Anders Bloksgaard bemærkede, at han ikke har været opmærksom på, at legepladsen med den legeredskaber hovedsagelig er beliggende på fredet areal. Det digitale kort har ikke været retvisende i forhold til fredningskendelsen, hvilket nu er rettet. Man var derfor ved oprettelsen i god tro mht., at legepladsen lå udenfor det fredede område.

Danmarks Naturfredningsforening havde ingen bemærkninger.

Fredningsnævnets afgørelse

Fredning af arealer ved Frederik den 7's Kanal betyder, at det ansøgte projekt kræver fredningsnævnets dispensation i medfør af naturbeskyttelseslovens §50, stk.1, hvorefter fredningsnævnet kan meddele dispensation, hvis det ansøgte ikke strider mod fredningens formål.

Det fremgår endvidere af naturbeskyttelseslovens § 50, stk. 2, at fredningsnævnet kun kan meddele dispensation fra en fredning i eller uden for et internationalt naturbeskyttelsesområde, hvis det ansøgte ikke indebærer en forringelse af naturtyper og levesteder for arter eller betydelig forstyrrelse af arter, som området er udpeget for. Fredningsnævnet kan endvidere i medfør af § 50, stk. 3 kun meddele dispensation, hvis det ansøgte ikke kan ødelægge yngle- eller rasteområder i det naturlige udbredelsesområde for de dyrearter, der er nævnt i bilag 3 til loven, eller ødelægge de plantearter, der er nævnt i bilag 5 til loven, i alle livsstadier. Fredningsnævnet lægger efter sagens oplysninger til grund, at en dispensation ikke er i strid med naturbeskyttelseslovens § 50, stk. 2 eller 3.

Fredningsnævnet kan dispensere til lovliggørelse af legepladsen samt til etablering af et nyt legeredskab, placeret hvor der tidligere stod en båd. Det tillægges afgørende vægt, at legepladsen er etableret i kanten af fredningen og tæt op ad bebyggelse, således at den ikke egentligt påvirker indtrykket af de fredede arealer.

Klagevejledning

Der kan klages over denne afgørelse til Miljø- og Fødevareklagenævnet. Klagefristen udløber 4 uger efter, at afgørelsen er meddelt. Er afgørelsen offentligt bekendtgjort, regnes klagefristen dog altid fra bekendtgørelsen. Klagen skal ifølge naturbeskyttelseslovens § 87 indgives via Miljø- og Fødevareklagenævnets digitale selvbetjening, jf. vejledningen på Miljø- og Fødevareklagenævnets hjemmeside www.naevneneshus.dk. Klagefristen udløber ved midnat på dagen for klagefristens udløb. Hvis klagefristen udløber på en lørdag eller en helligdag, forlænges fristen til den følgende hverdag.

Klageberettigede er, jf. naturbeskyttelseslovens § 86:

- Adressaten for afgørelsen,
- ejeren af den ejendom, som afgørelsen vedrører,
- offentlige myndigheder,
- en berørt nationalparkfond,
- lokale foreninger og organisationer, som har en væsentlig interesse i afgørelsen,
- landsdækkende foreninger og organisationer, hvis hovedformål er beskyttelse af natur og miljø, og
- landsdækkende foreninger og organisationer, som efter deres formål varetager væsentlige, rekreative interesser, når afgørelsen berører sådanne interesser.

Det er en betingelse for Miljø- og Fødevareklagenævnets behandling af en klage, at den, der klager, indbetaler et gebyr på 900 kr. for privatpersoner og 1.800 kr. for virksomheder og organisationer (2016-niveau). Klagegebyret reguleres den 1. januar hvert år efter den af Finansministeriet fastsatte sats for det generelle pris- og lønindeks som løbende offentliggjort i forslag til finanslov med virkning for klager, der modtages i Miljø- og Fødevareklagenævnet fra og med den 1. februar 2017. Miljø- og Fødevareklagenævnet offentliggør størrelsen af klagegebyret på sin hjemmeside www.naevneneshus.dk.

Gebyret opkræves i forbindelse med klagens oprettelse i Miljø- og Fødevareklagenævnets digitale selvbetjening. Klagen behandles først, når gebyret er betalt. Vejledning om gebyrbetalingen kan ligeledes findes på Miljø- og Fødevareklagenævnets hjemmeside www.naevneneshus.dk.

Gebyret tilbagebetales, hvis klagesagen fører til, at den påklagede afgørelse ændres eller ophæves, hvis klageren får helt eller delvis medhold i klagen, eller hvis klagen afvises som følge af overskredet klagefrist, manglende klageberettigelse eller fordi klagen ikke er omfattet af Miljø- og Fødevareklagenævnets kompetence. Det bemærkes, at hvis den eneste ændring af den påklagede afgørelse er forlængelse af en frist for efterkommelse af en afgørelse som følge af den tid, der er medgået til at behandle sagen i Miljø- og Fødevareklagenævnet, så tilbagebetales gebyret dog ikke.

Miljø- og Fødevareklagenævnet kan også beslutte at tilbagebetale klagegebyret, hvis der er indledt forhandlinger med afgørelsens adressat og/eller førsteinstansen om projektilpasninger, og disse forhandlinger fører til, at klager trækker sin klage tilbage, eller hvis klager i øvrigt trækker sin klage tilbage, før Miljø- og Fødevareklagenævnet har truffet afgørelse i sagen. Gebyret tilbagebetales dog ikke, hvis Miljø- og Fødevareklagenævnet vurderer, at der er forhold, der taler imod at tilbagebetale gebyret, f.eks. hvis klagen trækkes tilbage meget sent, herunder efter at klager har haft et afgørelsesudkast i partshøring.

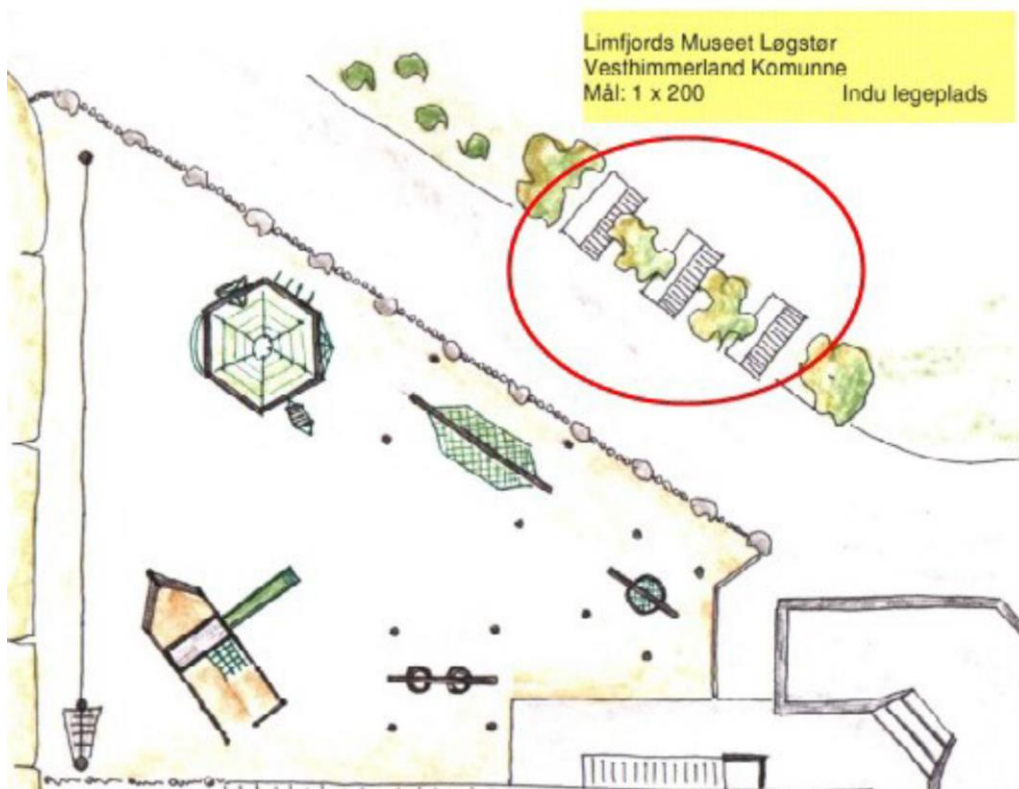
En dispensation må i henhold til naturbeskyttelseslovens § 87, stk. 3, ikke udnyttes, før klagefristen er udløbet, eller behandling af en eventuel klage måtte være afsluttet.

Det følger endvidere af naturbeskyttelseslovens § 50, stk. 1, jf. § 66, stk. 2, at dispensationen bortfalder, hvis den ikke udnyttes inden 3 år efter, at den er meddelt.

Torben Bybjerg Nielsen

Denne afgørelse sendes til:

1. Poul Roesen,
2. Niels Krebs Hansen,
3. Miljøstyrelsen, København, SVANA-511-00600,
4. Vesthimmerlands Kommune, sagsnr. 820-2017-2213,
5. Danmarks Naturfredningsforening, København,
6. Danmarks Naturfredningsforening v/ Svend Dahl,
7. Dansk Ornitologisk Forening, København,
8. Dansk Ornitologisk Forening v/ Thorkild Lund,
9. Dansk Botanisk Forening v/ Flemming Thorning-Lund,
10. Limfjordsmuseet, att. Direktør Anders Bloksgaard.



Fredningsnævnet for
Nordjylland,
Sydøstlig del,
Telefon:9968 8461,

Mail:nordjyllandsyd@fredningsanevn.dk

Den 5. april 2017

FN-NJS-9-2017: Lovliggørelse af fiskerhuse opført ved Frederiks den 7's Kanal.

Fredningsnævnet har den 27. februar 2017 fra Vesthimmerlands Kommune modtaget udtalelse om ansøgning om lovliggørelse af fiskerhuse opført ved Frederiks den 7's Kanal på matr.nr. 111a Løgstør Markjorder, beliggende Fischersgade 89, 9670 Løgstør, der ejes af Vesthimmerlands Kommune.

Fredningsnævnet kan dispensere til lovliggørelse af opførelsen af de omhandlede fiskerhuse. Begrundelsen fremgår nedenfor.

Sagens baggrund

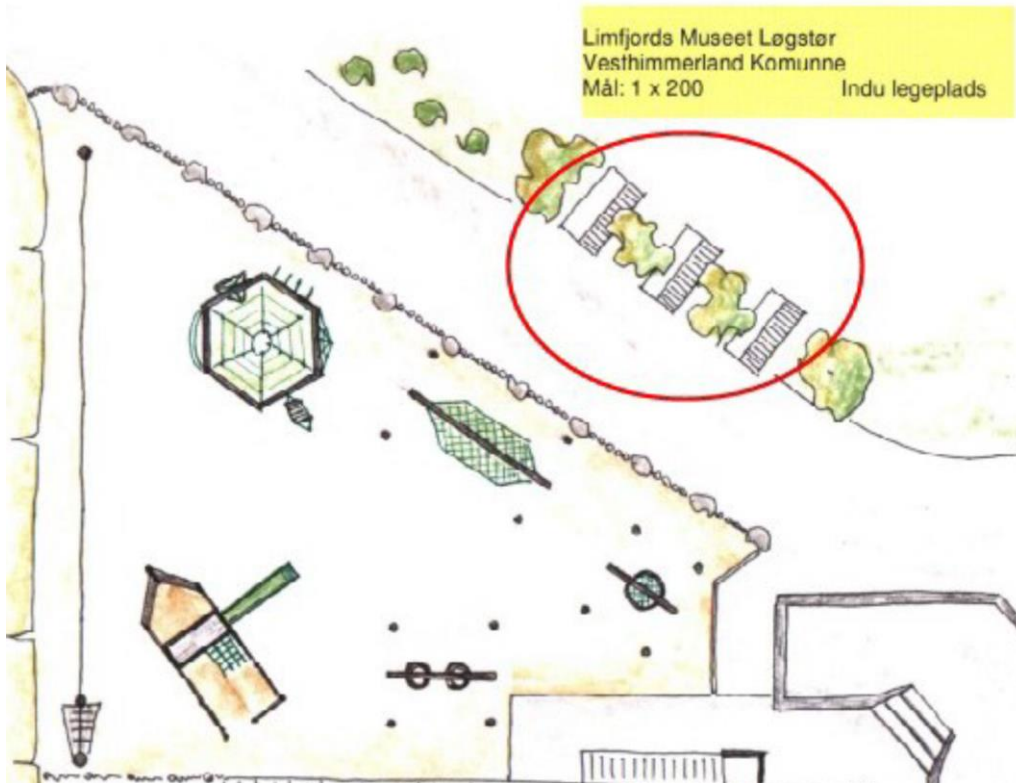
Arealet er omfattet af fredningsnævnets afgørelse af 26. februar 1958 om fredning af arealer ved Frederik den 7's Kanal, der er en tilstandsfredning blandt andet med bestemmelser om, at der ikke må bebygges, opføres skure og boder og opsættes ledningsmaster.

Det fremgår af ansøgningsmaterialet, at der er opført 3 fiskerhuse i sort træ. Husene indgår i Limfjordsmuseets virke: det ene indeholder et røgeri; et andet er "børnehavernes hus" og i det tredje er placeret affaldscontainere, der derved er skjult for offentligheden. Husene anføres at være opført i arkitektonisk stil, der falder ind i karakteren af det eksisterende miljø. De er mindre end de øvrige huse og i vidt omfang skjult i beplantning.

Vesthimmerlands Kommune oplyser, at området er beliggende lige uden for Natura2000-område. Fra listen over arter og naturtyper i udpegningsgrundlaget er der i nærområdet til legepladsen ved museet naturtypen kalkoverdrev og spættet sæl er set i fjorden. En række fugle tilknyttet fjorden er tillige på udpegningsgrundlaget. Kommunen vurderer, at selvom området ved legepladsen, havn, stier m.v. medfører et øget antal publikummer, er dette ikke i sig selv årsag til øget slid på de beskyttede arealer.

Den samlede vurdering er derfor, at legepladsen ikke vil medføre en væsentlig negativ indvirkning på de naturtyper og arter, der er på udpegningsgrundlaget.

Placeringen fremgår af nedenstående kort:



De tre Fiskehuse, omkranset med rød cirkel.

Vesthimmerlands Kommune anbefaler lovliggørelse, af husene, der er beliggende på kommunens grund.

Fredningsnævnet har behandlet sagen på et møde med besigtigelse den 27. marts 2017. I besigtigelsen deltog fredningsnævnet ved formanden, dommer Torben Bybjerg Nielsen, det ministerielt udpegede medlem Poul Roesen og det kommunalt udpegede medlem Niels Krebs Hansen. For Vesthimmerlands Kommune mødte Lone Kjær. For Danmarks Naturfredningsforening mødte Svend Dahl. For Limfjordsmuseet mødte direktør Anders Bloksgaard.

Anders Bloksgaard bemærkede, at han beklageligvis ikke har været opmærksom på, at arealet, hvor i de to af de tre huse er placeret, er beliggende på fredet areal. Det digitale kort har ikke været retvisende i forhold til fredningskendelsen, hvilket nu er rettet.

Danmarks Naturfredningsforening havde ingen bemærkninger.

Fredningsnævnets afgørelse

Fredning af arealer ved Frederik den 7's Kanal betyder, at det ansøgte projekt kræver fredningsnævnets dispensation i medfør af naturbeskyttelseslovens §50, stk.1, hvorefter fredningsnævnet kan meddele dispensation, hvis det ansøgte ikke strider mod fredningens formål.

Det fremgår endvidere af naturbeskyttelseslovens § 50, stk. 2, at fredningsnævnet kun kan meddele dispensation fra en fredning i eller uden for et internationalt naturbeskyttelsesområde, hvis det ansøgte ikke indebærer en forringelse af naturtyper og levesteder for arter eller betydelig forstyrrelse af arter, som området er udpeget for. Fredningsnævnet kan endvidere i medfør af § 50, stk. 3 kun meddele dispensation, hvis det ansøgte ikke kan ødelægge yngle- eller rasteområder i det naturlige udbredelsesområde for de dyrearter, der er nævnt i bilag 3 til loven, eller ødelægge de plantearter, der er nævnt i bilag 5 til loven, i alle livsstadier. Fredningsnævnet lægger efter sagens oplysninger til grund, at en dispensation ikke er i strid med naturbeskyttelseslovens § 50, stk. 2 eller 3.

Fredningsnævnet kan dispensere til lovliggørelse af de to sydligste huse, der er omfattet af fredningen henset til, at de er beliggende tæt ved anden bebyggelse i kanten af fredningen og ville have været mere synlige, hvis de var blevet placeret uden for fredningen. Desuden er de næsten gemt af slørende beplantning. Det er et vilkår for dispensationen, at den slørende beplantning stedse opretholdes.

Klagevejledning

Der kan klages over denne afgørelse til Miljø- og Fødevareklagenævnet. Klagefristen udløber 4 uger efter, at afgørelsen er meddelt. Er afgørelsen offentligt bekendtgjort, regnes klagefristen dog altid fra bekendtgørelsen. Klagen skal ifølge naturbeskyttelseslovens § 87 indgives via Miljø- og Fødevareklagenævnets digitale selvbetjening, jf. vejledningen på Miljø- og Fødevareklagenævnets hjemmeside www.naevneneshus.dk. Klagefristen udløber ved midnat på dagen for klagefristens udløb. Hvis klagefristen udløber på en lørdag eller en helligdag, forlænges fristen til den følgende hverdag.

Klageberettigede er, jf. naturbeskyttelseslovens § 86:

- Adressaten for afgørelsen,
- ejeren af den ejendom, som afgørelsen vedrører,
- offentlige myndigheder,
- en berørt nationalparkfond,
- lokale foreninger og organisationer, som har en væsentlig interesse i afgørelsen,
- landsdækkende foreninger og organisationer, hvis hovedformål er beskyttelse af natur og miljø, og
- landsdækkende foreninger og organisationer, som efter deres formål varetager væsentlige, rekreative interesser, når afgørelsen berører sådanne interesser.

Det er en betingelse for Miljø- og Fødevareklagenævnets behandling af en klage, at den, der klager, indbetaler et gebyr på 900 kr. for privatpersoner og 1.800 kr. for virksomheder og organisationer (2016-niveau). Klagegebyret reguleres den 1. januar hvert år efter den af Finansministeriet fastsatte sats for det generelle pris- og lønindeks som løbende offentliggjort i forslag til finanslov med virkning for klager, der modtages i Miljø- og Fødevareklagenævnet fra og med den 1. februar 2017. Miljø- og Fødevareklagenævnet offentliggør størrelsen af klagegebyret på sin hjemmeside www.naevneneshus.dk.

Gebyret opkræves i forbindelse med klagens oprettelse i Miljø- og Fødevareklagenævnets digitale selvbetjening. Klagen behandles først, når gebyret er betalt. Vejledning om gebyrbetalingen kan ligeledes findes på Miljø- og Fødevareklagenævnets hjemmeside www.naevneneshus.dk.

Gebyret tilbagebetales, hvis klagesagen fører til, at den påklagede afgørelse ændres eller ophæves, hvis klageren får helt eller delvis medhold i klagen, eller hvis klagen afvises som følge af overskredet klagefrist, manglende klageberettigelse eller fordi klagen ikke er omfattet af Miljø- og

Fødevarerklagenævnets kompetence. Det bemærkes, at hvis den eneste ændring af den påklagede afgørelse er forlængelse af en frist for efterkommelse af en afgørelse som følge af den tid, der er medgået til at behandle sagen i Miljø- og Fødevarerklagenævnet, så tilbagebetales gebyret dog ikke.

Miljø- og Fødevarerklagenævnet kan også beslutte at tilbagebetale klagegebyret, hvis der er indledt forhandlinger med afgørelsens adressat og/eller førsteinstansen om projektilpasninger, og disse forhandlinger fører til, at klager trækker sin klage tilbage, eller hvis klager i øvrigt trækker sin klage tilbage, før Miljø- og Fødevarerklagenævnet har truffet afgørelse i sagen. Gebyret tilbagebetales dog ikke, hvis Miljø- og Fødevarerklagenævnet vurderer, at der er forhold, der taler imod at tilbagebetale gebyret, f.eks. hvis klagen trækkes tilbage meget sent, herunder efter at klager har haft et afgørelsesudkast i partshøring.

En dispensation må i henhold til naturbeskyttelseslovens § 87, stk. 3, ikke udnyttes, før klagefristen er udløbet, eller behandling af en eventuel klage måtte være afsluttet.

Det følger endvidere af naturbeskyttelseslovens § 50, stk. 1, jf. § 66, stk. 2, at dispensationen bortfalder, hvis den ikke udnyttes inden 3 år efter, at den er meddelt.

Torben Bybjerg Nielsen

Denne afgørelse sendes til:

1. Poul Roesen,
2. Niels Krebs Hansen,
3. Miljøstyrelsen, København, SVANA-511-00600,
4. Vesthimmerlands Kommune, sagsnr. 820-2017-9236,
5. Danmarks Naturfredningsforening, København,
6. Danmarks Naturfredningsforening v/ Svend Dahl,
7. Dansk Ornitologisk Forening, København,
8. Dansk Ornitologisk Forening v/ Thorkild Lund,
9. Dansk Botanisk Forening v/ Flemming Thorning-Lund,
10. Limfjordsmuseet, att. Direktør Anders Bloksgaard.