

●
Afgørelser – Reg. nr.: 02375.03

Fredningen vedrører: Gerding Kirke

● **Domme**

Taksationskommissionen

Naturklagenævnet

Overfredningsnævnet

● **Fredningsnævnet**

16-10-1957

Kendelser

Deklarationer

●

FREDNINGSNÆVNET >

16/10-57

D e k l a r a t i o n .

Undertegnede menighedsråd for Gerding sogn, der ejer matr. nr. 22 f Gerding by og sogn, således som denne parcels skel er ændrede ved landbrugsministeriets skrivelse af 23/1 1952, erklærer herved at der af hensyn til at bevare Gerding kirkes frie beliggenhed ingensinde på denne ved kirkegårdens nordlige side beliggende parcel må opføres nogen bygning, bod, mast eller lignende, der kunne skæmme kirkens omgivelser eller foretages udgravninger til udnyttelse af grus eller lignende.

Dog skal der med kirkeministeriets tilladelse kunne opføres et ligkapel på grunden.

Nærværende deklaration tinglyses som hæftelse på matr. nr. 22 f Gerding. Påtalrertten tilkommer Stiftsøvrigheden og Fredningsnævnet hver for sig.

Gerding den 16. oktober februar 1957.

Tristram Jensen Carl Olay Hansen
Poul Jensen Poul Jensen
Poul Jensen Poul Jensen

[Faded signatures and stamps]
Den 16. oktober 1957
Stiftsøvrigheden
Fredningsnævnet
9575 Terndrup

Det tiltrædes, at nærværende prædningserklæring er indlyst som servitutstiftende på matr.nr. 22f, Garding by og sogn, dog med følgende forbehold:

Så længe det pågældende areal administreres af de kirkelige myndigheder, træffer kirkeministeriet dog uanset nærværende erklæring afgørelse med hensyn til eventuel opførelse af bygninger på arealet, for så vidt disse skal tjene kirkelige formål.

Prædningen bortfalder i det omfang, hvori arealet senere måtte blive inddraget under kirkegården.

Kirkeministeriet, den 2. december 1957.



P.M.V.

E.B.

Ane Friis
Fu.

L. 194/61


3707

§ 14 ¹ :	kr.	øre	Indført i dagbogen for retten i Tveddrup
§ 14 ² :	3	—	den 5 SEP. 1967
Kassa:			LYST
Ialt:	3	kr. - øre	Akt, skab nr. L. 452.


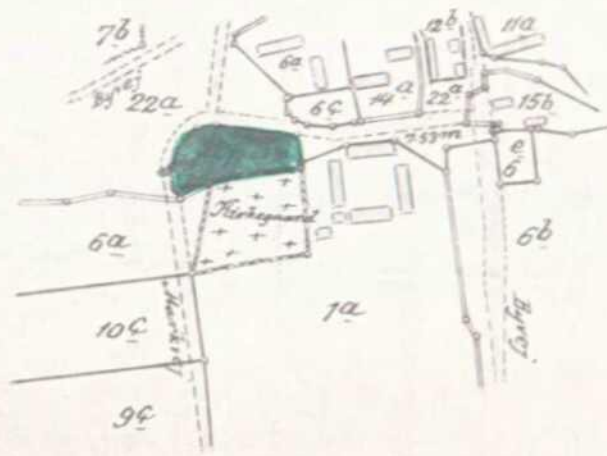
*Attestation for rigtige indskrifter
fornist.*

[Handwritten signature]

180
AA



H.



*Terren af
 Gending By.
 Gending Sogn.
 Helligum Herred.
 Aalborg Amt.*

Rigtig Kopi af Matrikelskortet.

Direktoratet for Matrikelsvæsenet i Okt. 1949.

F. O. Ingerskov