

**Afgørelser – Reg. nr.: 02367.00**

**Fredningen vedrører: Holstenshus Stengærd**

**Domme**

**Taksationskommissionen**

**Naturklagenævnet**

**Overfredningsnævnet**

**Fredningsnævnet**

**23-07-1957**

**Kendelser**

**Deklarationer**

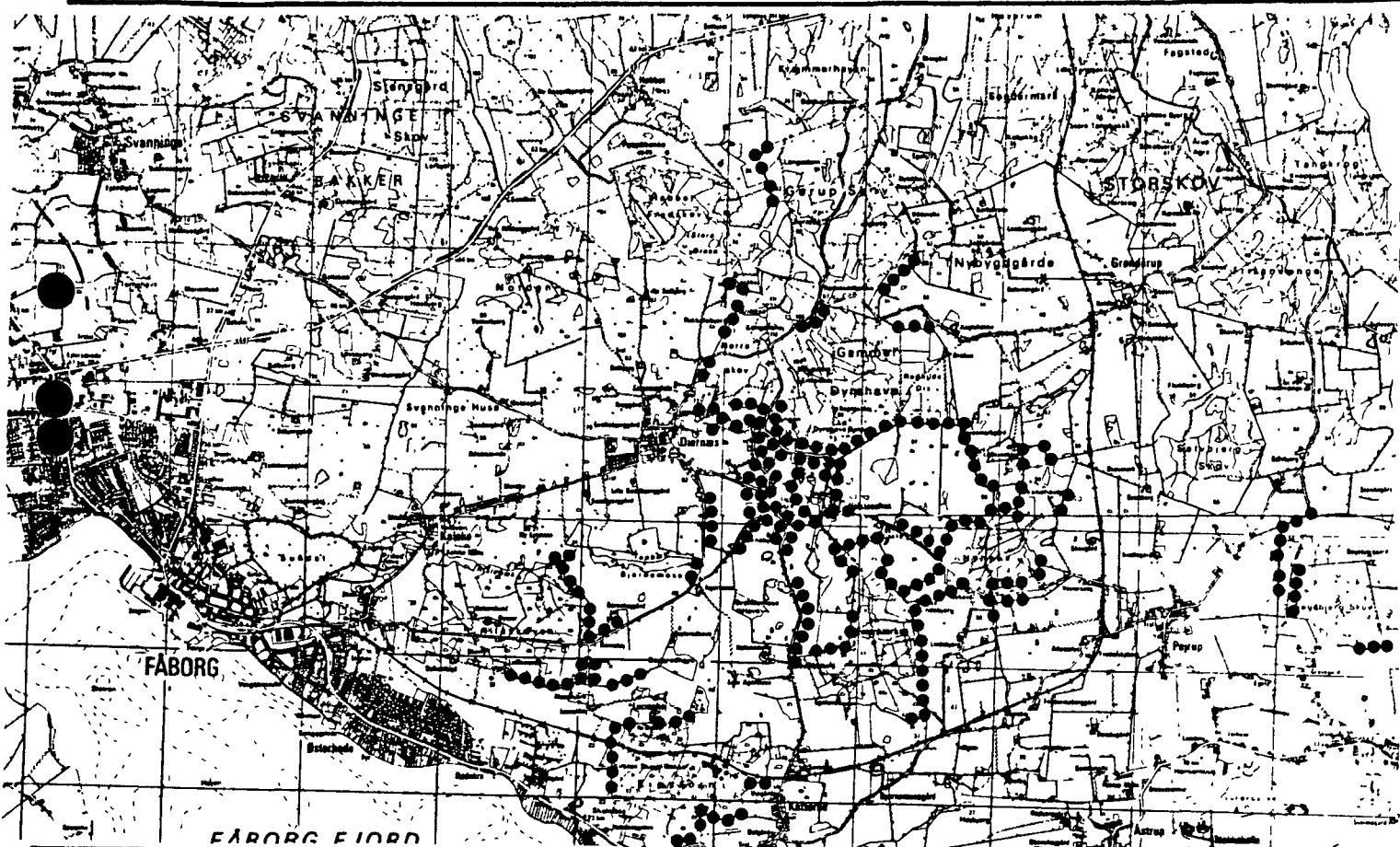
FREDNINGSNÆVNET >

Lokalitet: Stengærder på Holstenshus hovedgd.

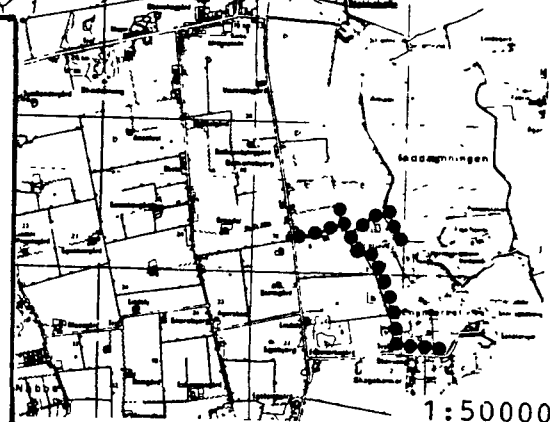
Kommune: Fåborg

Sogn : Diernæs

Reg. nr.: 431-03-02



- Ejer : Privat
- Areal :
- Fredet : Overenskomst 19/6-1957
- Formål : Sikring af stendiger.



Indhold : Stendigerne må ikke fjernes eller ødelægges, ligesom der ikke må borttages sten derfra. Der må ikke pløjes eller graves så tæt ind til stendigerne, at disse udsættes for ødelæggelse.

Matr. nr. 1a mfl. Holstenshus hovedgård,  
Diernæs sogn m.fl.

C. 502.

Anmelder: Fredningsævnet for  
Svendborg amtstadsreds.

Stempel-og gebyrfrri i medfør af lov nr.  
140 af 7. maj 1947 § 33.

F R E D N I N G S O V E R E N S K O N S T .

Undertegnede fhv. stiftamtmand, kammerherre J.A. Berner som ejer af Holstenshus, matr. nr. 1a, 1d, 1f, 1g, 1h, 1k, 1l, 1m, 1n, 1y, 1z, 1x, 1y, 1z, 1a Holstenshus hovedgård, Diernæs sogn, 1a, 1i, 1k, 1la, 1ca, 5d, 9b, 11g, 15a, 16a, 21a, 21d, 22d, 22k, 22l, 24l, 26b, 26a, 32, 33a, 33b, 33c, 35, 38a, 4a, 5ca, Diernæs by og sogn, 1a, 1g, 8a, 8b, 8c, 8f, 8m, 8n, 8o, 9a, 9d, 13d, 19b, 19a, 29a, 29b samt andel i matr. nr. 30 Katterød by, Diernæs sogn, 1b Kaleko by, Diernæs sogn, 35b, 51, 58 Vester Aaby by og sogn, 2b, 3g, 8b, 19a, 22, 25, 34 Pejrup by, Vester Aaby sogn, 4a Gørup skov, Brahetrolleberg sogn, 1a og 1aa Nakkebølle hovedgård, Åstrup sogn, tilbyder herved at frede sæmtlige stengårder, der er helt eller delvis beliggende på ejendommen, og som løber enten i dennes skel eller langs offentlig eller privat vej eller som hegn om skov. Stengårdene må herefter ikke fjernes eller ødelægges, ligesom der ikke må borttages sten derfra. Der må ikke pløjes eller graves så tæt ind til dem, at de udsættes for ødelæggelse.

Det er fra min side en betingelse for fredningspligtens opretholdelse, at der ikke som følge af fredningen pålægges mig eller fremtidige ejere af ejendommen nogen pligt til vedligeholdelse af stengårdene, der ikke måtte følge af hegnlovgivningens almindelige regler.

Det er endvidere fra min side en betingelse for den vederlagsfri fredning, enten at de fredede stengårders tilstedeværelse ikke ved en eventuel fremtidig ekspropriation af ejendommen eller dels af denne ved ekspropriationserstatningens fastsættelse betragtes som en værdiforringende egenskab ved ejendommen, eller at det beløb, hvortil værdiforringelsen af de eksproprierede arealer ansværes, ved ekspropriationen udbetales til ejeren som erstatning for fredningen.

Paataleret tilkommer fredningsævnet for Svendborg amt som er berettiget til at lade overenskomsten lyse på ejendommen, ligesom ævnet er berettiget til at rette henvendelse til pantaverne for at opnå, at disse rykker tilbage for overenskomsten.

De fredede stengårders beliggenhed på ejendommen vil nærmere blive angivet på et af en landinspektør på fredningsævnets bestyrelse udfærdiget kort, der senere vil blive vedhæftet overenskomsten, ligesom en genpart af kortet ved ævnets foranstaltning vil blive henlagt i ejendommens akt på tinglysningskontoret.

Holstenshus, den 19. juli 1957.

J. Berner.

Foranstaaende fredningstilbud modtages.

Forsaavidt det af hensyn til færdselsforholdene paa godset eller godsets drift iverigt er paakrævet at etablere nye eller udvide bestaaende adgangsaa-bninger til mark eller skov gennem stengårderne, vil dispensation fra foranstaaende fredningsbestemmelse blive meddelt i fornødent omfang.

Overenskomsten begæres tinglyst. Med hensyn til foranstaaende servitutter og byrder samt pantegæld henvises til ejendommens blad i tingbogen.

Fredningsævnet for Svendborg amtsrådskreds,

den 23. juli 1957.

Dige. K.Haastруп. Niels Hansen N.E.Laurentoft

A.Andersen. K.G.Larsen

Indført i dagbogen for retskreds nr. 57  
Paaborg købstad og Salling hrd. m.v.

d. 24. juli 1957.

Lyst . Tingbog Bd. Diernæs, Holstenshus la.  
Afvist f.s.v. angår andelen af matr. nr. 30, Kattersd,  
da der ikke foreligger santykke fra de andre ejere .

Dige.

På vedhæftede kort er de fredede stengårders beliggenhed angivet.

Genpart af kortet bedes henlagt i ejendommens akt, hvorhos det bedes noteret, at overenskomsten alene vedrører matr. nr. 1a, 1d, 1h, 1u, 1v, 1x, 1y, 1s, 1ø Holstenshus Hovedgaard, Diernæs sogn, matr. nr. 1a, 1i, 1k, 1ba, 9b, 9c, 26a, 21a, 21d, 22a, 32, 35 Diernæs by, Diernæs sogn, matr. nr. 1a og 9a Kattersd by, Diernæs sogn, matr. nr. 2b, 8b, 22 og 34 Bøjrup

by, Vester Aaby sogn, matr. nr. 4a Gerup skov, Brahetrolleberg sogn, matr.  
nr. 55b, 51 og 58 Vester Aaby by og sogn og matr. nr. 1e, 1a0 Nakkeballe  
Hovedgaard, Aastrup sogn.

Fredningsnævnet for Svendborg amtsrådsreds,  
den 26. november 1957.

Dige.

Indført i dagbogen for retskreds nr. 37  
Faaborg købstad og Salling hgd. m.v.

d. 27. nov. 1957.

Lyst.Tingbog: Bd. Diernes Bl. 1a mfl.

Fog-Poulsen,  
est.

-----o-----

Afskriftens rigtighed bekræftes.

Fredningsnævnet for Svendborg amtsrådsreds,

den 25. Juni 1958

*[Handwritten signature]*

KORT >



**Holstershus**

Akt: Skab nr.

udfyldes af dommerkortet

REG. NR. 2367

Matr. nr. 1<sup>a</sup>, 1<sup>b</sup>, 1<sup>c</sup>, 1<sup>d</sup>, 1<sup>e</sup>, 1<sup>f</sup>, 1<sup>g</sup>, 1<sup>h</sup> og 1<sup>i</sup>

Holstershus Hovedgaard, Diernæs Sogn

matr. nr. 1<sup>a</sup>, 1<sup>b</sup>, 1<sup>c</sup>, 1<sup>d</sup>, 9<sup>b</sup>, 9<sup>c</sup>, 16<sup>a</sup>, 21<sup>a</sup>, 21<sup>b</sup>, 22<sup>a</sup>, 32 og 35

Diernæs By og Sogn

matr. nr. 1<sup>a</sup> og 9<sup>a</sup>

Kallerød By, Diernæs Sogn

matr. nr. 2<sup>b</sup>, 8<sup>b</sup>, 22 og 34

Pejrup By, Vester Flaby Sogn

matr. nr. 4<sup>a</sup>

Gerup Skov, Brahetrolleborg Sogn

matr. nr. 35<sup>b</sup>, 51 og 58

Vester Flaby By og Sogn

matr. nr. 1<sup>e</sup> og 1<sup>o</sup>

Nakkebølle Hovedgaard, Rastrup Sogn

Sallinge Herred

Svendborg Amt

Udfærdiget i året 1957 til brug ved tinglysning

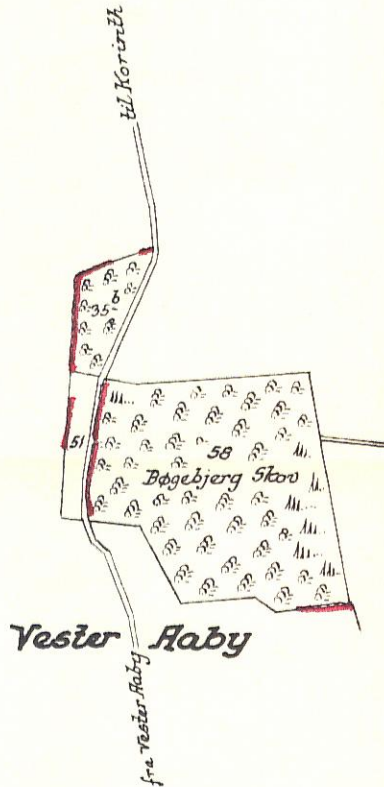
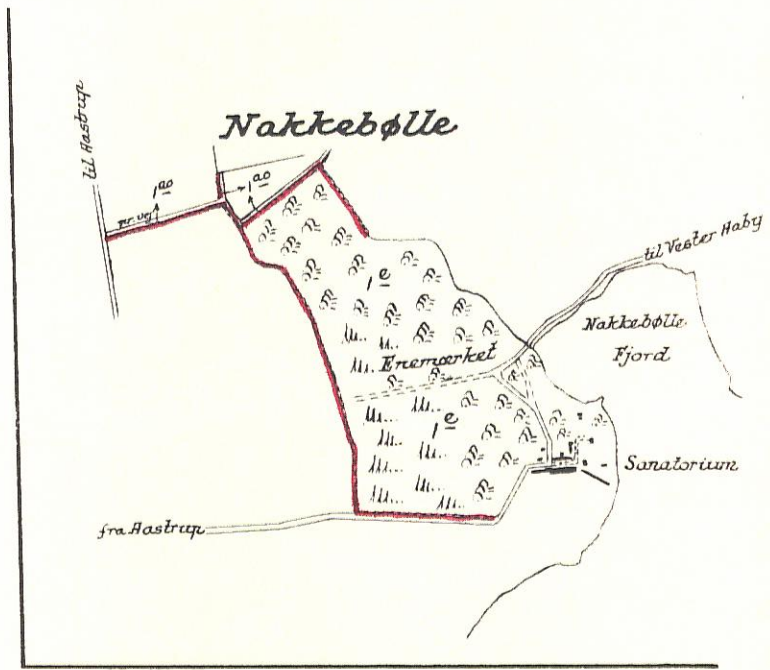
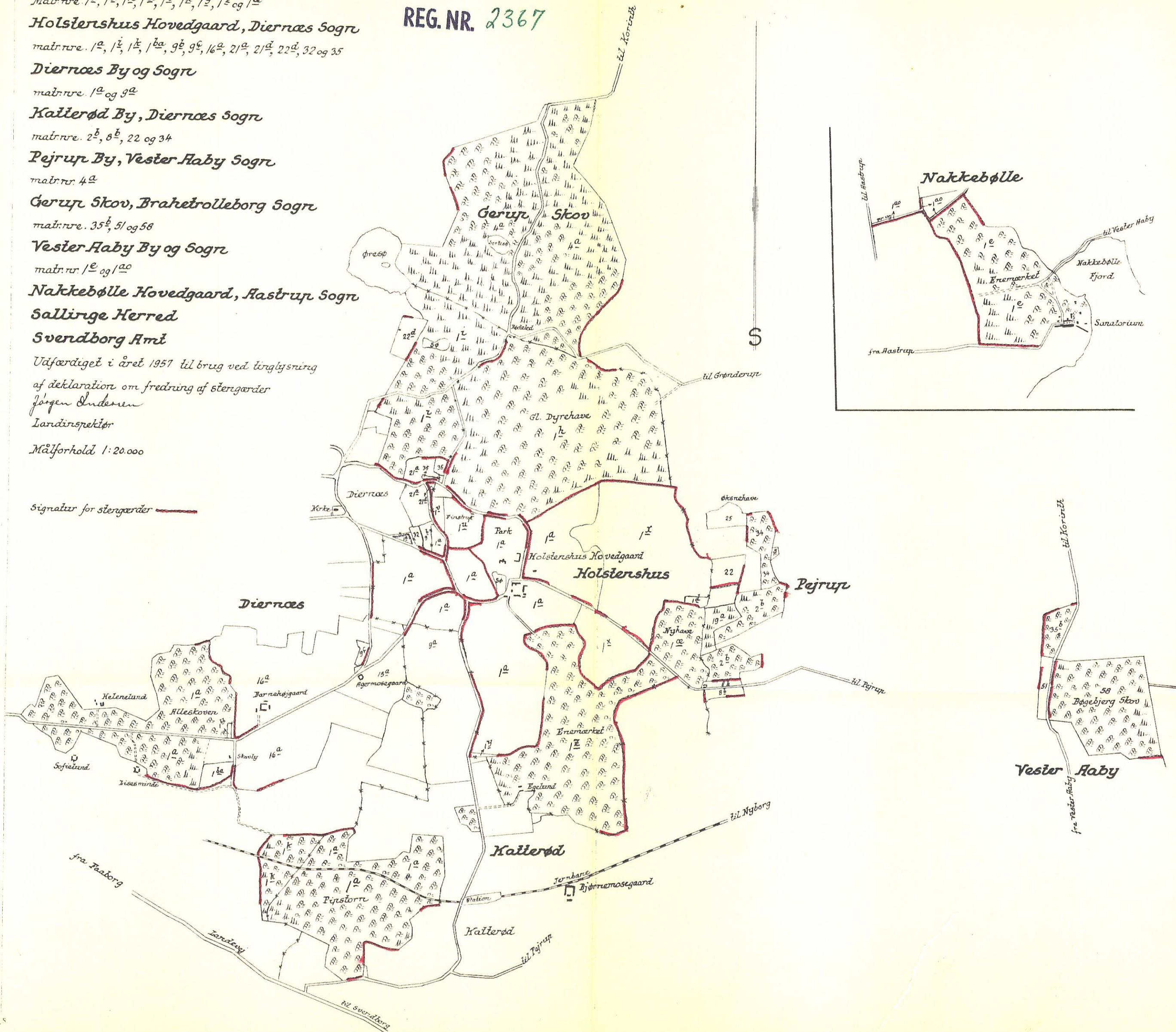
af deklaration om fredning af stengårde

Jørgen Andersen

Landsinspektør

Målforshold 1:20.000

Signatur for stengårde



Justitsministeriets genpartkalkuleret. Til kort.

attesteres herved.

matr. nr.

bestillings formular

Y-2 fløj

sen & Ejendoms, A.S.