

**Afgørelser – Reg. nr.: 02324.00**

**Fredningen vedrører: Storhøj**

**Domme**

**Taksationskommissionen**

**Naturklagenævnet**

**Overfredningsnævnet**

**Fredningsnævnet**

**04-07-1947, 30-12-1954,  
03-10-1956, 22-05-1958**

**Kendelser**

**Deklarationer**

FREDNINGSNÆVNET >

Anmelderens Navn og Bopæl (Kontor):

Gade og Hus Nr.:  
(hvor ansøgt findes)

Fredningsnevnet for Skanderbor.  
Amt.

Stempel: Kr. Øre.

F r e d n i n g s d e k l a r a t i o n .

Underskrevne fhv. Landstingsmand Gaardejer Rasmus Rasmussen af Hvolbæk, der bl. a. er Ejer af den særskilt beliggende Parcel Matr. Nr. 25 a Hvolbæk By, Fruering Sogn bestemmer herved i Overensstemmelse med Ønsker, der er fremsat af Østjydske Hjemstavnsforening at nedennævnte paa Matr. Nr. 25 a beliggende Lokalteter afsat paa vedhæftede kort og mærkede med Tallene 1 - 3, skal fredes og bevares for Eftertiden:

1. Oldtidshøjen Storhøj, beliggende i det nordøstlige Hjørne, der i Henhold til Loven er fredet samt Højens Omgivelser, mod Nord og Øst til Parcens Grænser, mod Vest og Syd i en Afstand af 100 m. fra Højens Fod.
2. Et mod Nordvest tildels inden for en Afstand af 100 m. fra Storhøj beliggende vandfyldt Kær, hvorfra Jorden til Højen formenes at være hentet.
3. Det vestlige Hjørne af Parcellen, der har Form som en Trekant og henligger i Naturtilstand fra Isafsmeltingen.

Som Følge heraf maa der ikke for Fremtiden foretages noget Indgreb i den Tilstand, hvori de fredede Arealer for Tiden henligger. Arealerne maa ikke opdyrkes i egentlig Forstand (pløjes), bebygges, beplantes eller drænes.

Der maa ikke foretages Gravning, opættes Lysmaster o. l. eller bortfjernes Sten, Grus eller Jord.

Ejeren af Matr. Nr. 25 a Hvolbæk, Fruering Sogn har dog

at udøve Jagtretten paa de fredede Arealer, i Hensyn til

forbeholdes ham.

Fredningen sker uden Vederlag, men ogsaa uden Udgift for sig, idet Omkostninger ved Deklarationens Tinglysning samt ved Opmaalning og Tilvejebringelse af Kort udredes af det offentlige i Overensstemmelse med Naturfredningslovens Regler.

Paataleretten tillægges Gøtjydske-Hjemstavnsforening i Forbindelse med Fredningsnavnet eller de Institutioner som maatte træde i Stedet for de nævnte.

Deklarationen kan tinglyses paa Matr. Nr. 25 a Hvolbæk, Frue-ring Sogn med Prioritet forud for Pantegæld. Med hensyn til Servitutter, Vejservitut 1. 25/1 1858 og Love for Hvolbæk Vandværk 1. 21/12 1937 bemærkes, at disse ikke berører de fredede Arealer, men iøvrigt respekteres.

Hvolbæk, den 19. Juni 1947.

Rasmus Rasmussen.

Foranstaaende Deklaration godkendes og kan tinglyses i Overensstemmelse med foranstaaende.

Fredningsnavnet for Skanderborg Amt, Hammel den 4. Juli 1947.

P.N.V.

M. K. Andersen.

Formand.

Indført i Dagbogen for Retsheds No. 52,  
Skanderborg Amt, den 7 JUL 1947

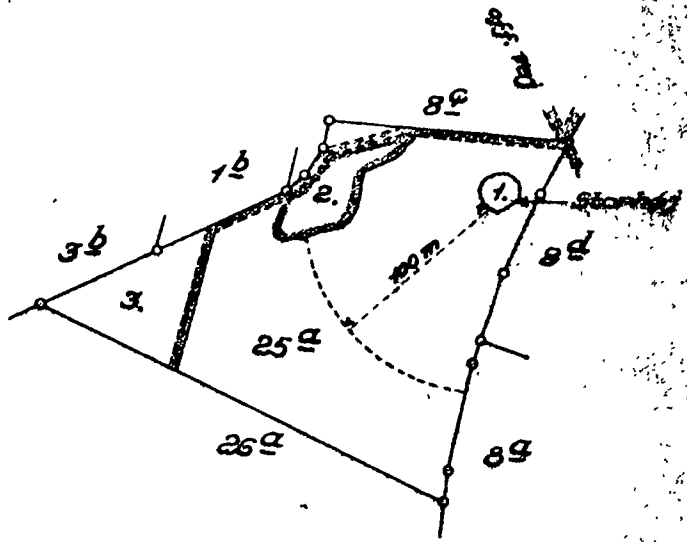
Dist. Tingb. Hvalbak 206

Akt: Skak. g. Nr. 19

A. Overgaard  
forst.

Justitsministeriets Genpartkalkuleret. Til Kon-

Nord.



79. Reklamen

Hvolbæk By, Hvolbæk herved.

Navn:

1847

S. d. 11 Juni

Matr. Nr. 25<sup>a</sup>,  
 Hvolbæk By,

Frueping Sogn, Hjelmølev Herred, Skanderborg Amt.

Paa Kortet er efter foretaget Undersø-  
 gelse i Marken indtegnet:

1. Storhøj.
2. Et vandfyldt Kær, hvorfra Jorden til  
 Højen formenes at være hentet.
3. Et i oprindelig Naturtilstand henlig-  
 gende Areal.

FREDNINGSNÆVNET>

Gade og hus nr.:  
(hvor sådant findes)

Anmelderens navn og bopæl (kontor):

FREDNINGSNÆVNET  
FOR SKANDERBORG AMT  
RAADHUSEGATE 8  
HORDENS

Stempel: kr. øre.

Paategning paa deklaration paa matr. nr. 25a Hvolbæk by, Fruering sogn, lyst den 7 juli 1947.

I henhold til et den 4 oktober 1954 for Fredningsnævnet for Skanderborg amt - hvor tillige var repræsenteret Østjydske Hjemstavnsforening - indgaaet forlig meddeler de paataleberettigede, nemlig Fredningsnævnet for Skanderborg amt og Østjydske Hjemstavnsforening, sit samtykke til, at det areal omkring oldtidshøjen "Storhøj", der i henhold til foranstaaende deklaration er fredet indskrænkes f.s.v. angaar fredningsbestemmelserne om opdyrkning i egentlig forstand (pløjes) til alene at angaa en brømme paa 3 m. regnet fra højens nuværende fod. Dette areal skal herefter henligge som græsareal.

FREDNINGSNÆVNET FOR SKANDERBORG AMT den 30 december 1954.

H. Hilden.

Bestyrelsen for Østjydske Hjemstavnsforening 7 maj 1955.

Johs. Grosen

~~A. Ballisger~~

E. Kæster

§ 1 :	kr.	øre	Indført i dagbogen for retskreds nr. 51
§ :	"	"	Skanderborg købstad m. v. den - 8 JUN 1955
§ 14 <sup>I</sup> :	"	"	Tingbog: Bd. Hvolbæk bl. 206
§ 14 <sup>II</sup> :	"	"	LYST. Akt: Skøb d. nr. 19
alt	kr.	øre	Legitimation for Østjydske Hjemstavnsforening foreviset.

Dommeren i  
Skanderborg Købstad m. v.

den 27/6 1955.

Kolm Pedersen  
Gerpartens rigtighed bekræftes

Stilles-  
formular

C

FREDNINGSNÆVNET>



Justitsministeriets genpartpapir. Til skøder, skadesløsbreve, kvitteringer til udslettelse og andre påtegninger m. m. (vedr. fast ejendom).

Mtr. nr., ejerlav, sogn: LO<sup>a</sup> m. fl.  
(i København kvarter) Hvolbæk by,  
eller (i de sønderjydske lands- Fruering sogn  
dele) bd. og bl. i ting-  
bogen, art. nr., ejerlav,  
sogn.

Akt: Skab nr.  
(udfyldes af dommerkontoret)

Købers } bopæl:  
Kreditors }

Anmelderens navn og bopæl (kontor):

Gade og hus nr.:  
(hvor sådant findes)

Stempel: kr. øre.

# Fredningsdeklaration

Underskrevne Helene Rasmussen, Hvolbæk

indgår herved på, at nedennævnte areal af den mig tilhørende ejendom, matr. nr. 25<sup>a</sup> af  
Hvolbæk by, Fruering sogn, fredes som neden-  
for nærmere anført.

Arealet beskrives således: Det med rød skravering paa vedhæftede  
kort indtegnede areal af matr. nr. 25a

Fredningen har følgende omfang: eller drønes.  
Arealerne må ikke bebygges eller beplantes. Der må ikke anbringes transformatorstationer,  
telefon- eller telegrafmaster, skure, udsalgshytter, vogne til beboelse eller lignende skøn-  
hedsforstyrrende genstande.

~~Jeg forbeholder mig dog ret til:~~ De paa arealet værende sten maa  
ikke fjernes eller ødelægges. A-  
realet skal henligge i sin nuværende tilstand. Stenene langs  
den paa kortet indtegnede markvej maa ikke flyttes eller beska-  
diges. Vejen skal bevares som offentlig adgangsvej for fodgæn-  
gere. Der maa ikke foretages gravning i eller fjernelse af sten  
og grus fra arealet. Fredningsnævnet er berettiget til at fjern-  
ne selvsaaede træer etc. Jeg forbeholder mig ret til at lade krea-

For fredningen ydes der intet vederlag. turer græsse paa arealet og til  
Denne fredningsdeklaration kan lyses på min ejendom, at indhegne det.

matr. nr. 25a, 10a, 27k, 1c Hvolbæk by, Fruering sogn.

Bestillings-  
formular  
**D**

hvilke matr. nr. udgør en landbrugsejendom.

Tinglysningen sker uden udgift for mig.

Påtaleretten tilkommer fredningsnævnet for Skanderborg amt og menighedsrådet

for  
sig.

soqn.

~~numm~~ Søjdek Hjemstavnsforening hver for

Hvalbuk, den 3 oktober 1956.

Helene Rasmussen

Foranstående fredningsdeklaration godkendes.

Ved tinglysningen henvises til vedlagte kopi af matrikuel-kort vedlagt deklaration vedrørende matr. nr. \_\_\_\_\_ mfl. \_\_\_\_\_ by,

—soqn, på hvilket kort det fredede areal er indtegnet.

Med hensyn til servitutter og andre byrder henvises til ejendommens blad i tingbogen.

Fredningsnævnet for Skanderborg amt. Horsens, den 3 oktober 1956.

H. Rasmussen.

FREDNINGSNÆVNET >

eller (i de sænderijske landsdele) bd. og bl. i tingbogen, art. nr., ejerlav, sogn.

Købers } bopæl:  
Kreditors }

Gade og hus nr.:

(hvor skødet findes)

Anmelderens navn og bopæl (kontor):

FREDNINGSNÆVNE  
FOR SKANDERBORG AMT  
RAADHUSGADE 81  
HORSENS

Stempel: Okr. 00 øre.

### Påtegning

på fredningsdeklaration, udstedt af fhv. landstingsmand, gårdejer Rasmus Rasmussen af Hvolbæk, tinglyst den 7. juli 1947 og 8. juni 1955 på matr. nr. 25 a Hvolbæk by, Fruering sogn, sålydende:

Undertegnede fru Helene Rasmussen erklærer herved, at jeg er indforstået med, at den i påtegning af 30. december 1954 og 7. maj 1955 anførte bestemmelse om, at bræmme omkring højen indskrænkes til 3 meter, alene angår arealerne, beliggende mod nord, vest og syd for højen, medens arealet, der ligger øst for højen mellem denne og vejen, skal som tidligere i deklarationen af 19. juni 1947 bestemt, fremdeles være fredet, således at dette areal, som det er anført på kortet, skal henligge uberørt og ikke må opdyrkes i egentlig forstand (pløjes), bebygges, beplantes eller drænes, eller anbringes mæster, transformatorårne eller andre skæmmende indretninger, i hvilken forbindelse bemærkes, at en allerede opsat lysmast uden udgift for mig bliver anbragt tæt ved vejen og skellet mod syd. Der må ikke foretages gravning af nogen art, ligesom der ikke må henkastes genstande på arealet.

Der skal være fri adgang til højen over det fredede areal.

Hvolbæk, den 30. april 1958.

Helene Rasmussen."

Foranstående deklaration godkendes.

FREDNINGSNÆVNET  
FOR SKANDERBORG AMT, den  
RAADHUSGADE 81  
HORSENS

22 MAJ 1958

*H. Hilden Hans Mikkelson*

§	kr.	øre
§ 14 I	-	-
§ 14 II	-	-
<b>Ialt</b>	<b>kr.</b>	<b>øre</b>

Indført i dagbogen for retten i Skanderborg den 24 MAJ 1958

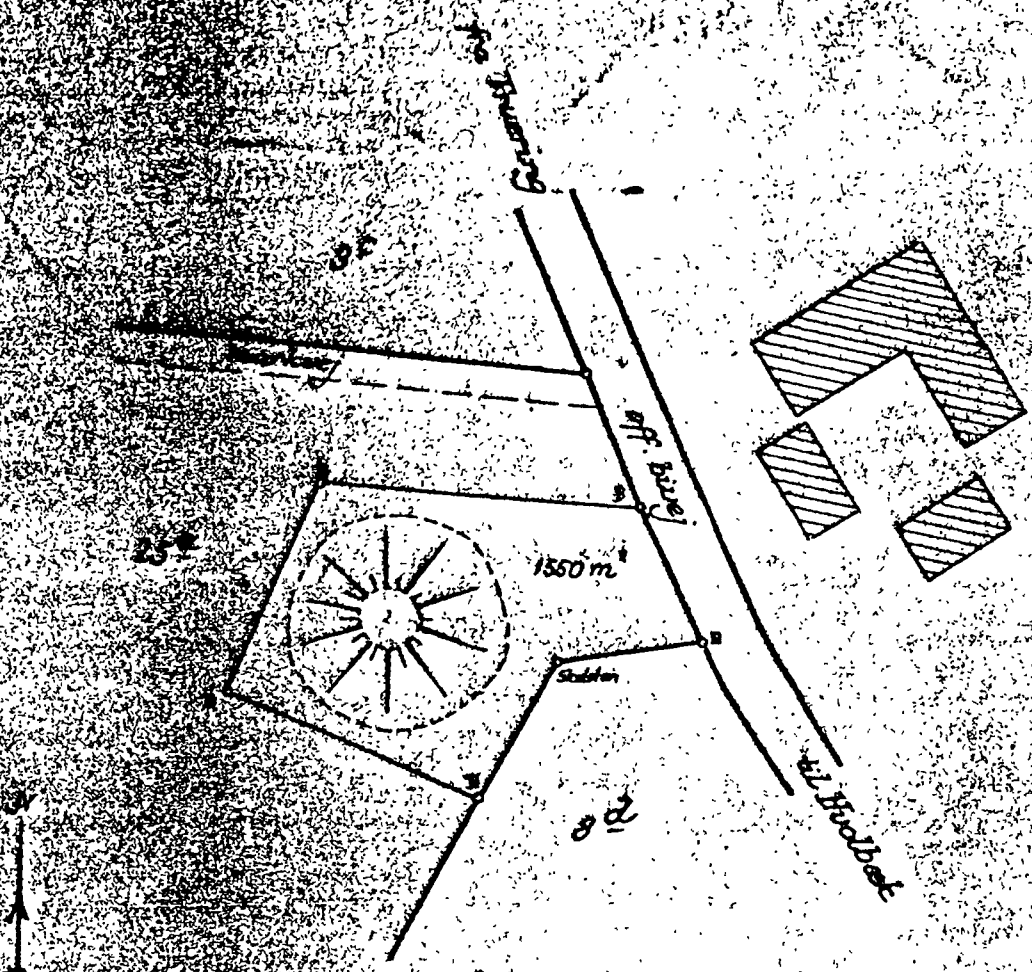
LYST. Akt: Skab

*19*

*E. J. Hs.*  
*Erasmus Thomsen bekræfter*  
*Edvin*

Bestillingsformular


D



Area af  
 matr. nr. 25<sup>a</sup>  
 Hvalbak by,  
 Fruering sogn,  
 Hjelmslev herred,  
 Skanderborg amt.

B = Betingskøster

1:1000  
 udfærdiget d. 1950 af  
 J. Mølling  
 Landinspektør



Matr. nr. 25<sup>a</sup> Hvalbak  
 Hjelmslev herred, Fruering sogn, Skanderborg amt.

At denne kort-genpart er nøjagtig genpart af det originale kort vedrørende ejendommen

alle 3 s herved.

nr. 25 a Hvalbæk by

Horsens d. 4 oktober 1956

J. Skoldstrup

navn:

Matr. nr. 25 a

Hvalbæk by

Fruering sogn

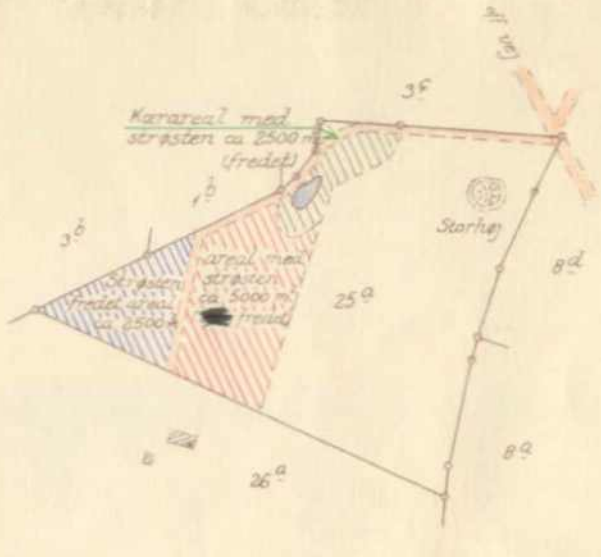
Hjelmslev herred

Standerborg amt

Udfærdiget i anledning af  
tinglysning i oktober 1956.

J. Skoldstrup  
Landinspektør

1:4000



Kortet er udfærdiget uden ømåling, og arealangivelser m.v. er derfor skønsmæssige