

Afgørelser – Reg. nr.:

Fredningen vedrører:

Bemærkninger:

Bemærkninger om formål og bestemmelser:

Denne fredning indeholder ingen udtrykkelig formålsbestemmelse. Formålet må derfor udledes ud fra en fortolkning af fredningsafgørelsen. I dokumentet er de generelle bestemmelser fremhævet. Den fremhævede tekst er vejledende og er fremhævet som hjælp til læseren. Fredningens generelle bestemmelser kan også optræde uden for de markerede områder. Et fuldstændigt billede af formål og bestemmelser forudsætter, at hele afgørelsen fra fredningsnævn og Overfredningsnævnet/klagenævn læses.

[Tryk her for at komme direkte til den vejledende fremhævning af bestemmelserne](#)

Domme:

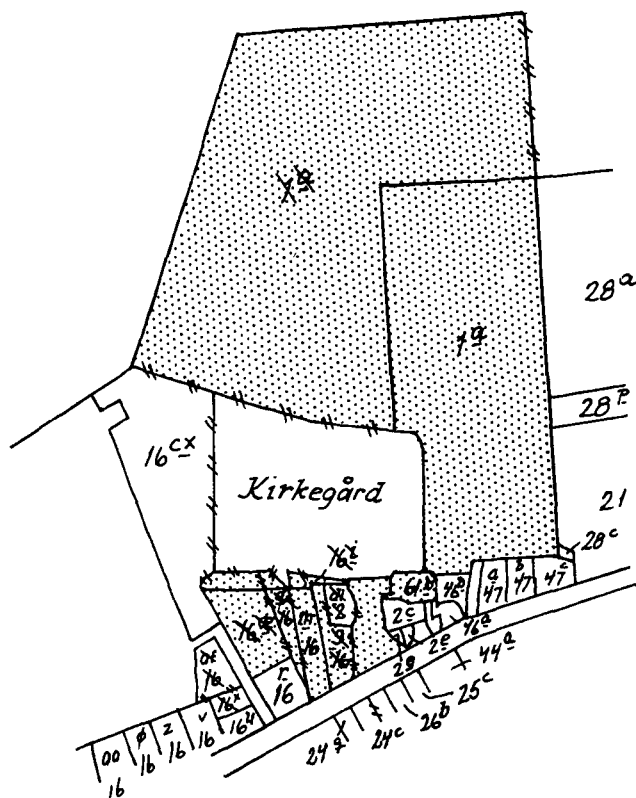
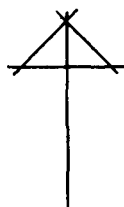
Taksationskommissionen:

Miljø- og Fødevareklagenævnet:

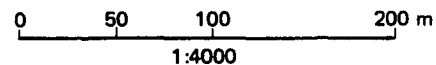
Fredningsnævnet:

Forslag:

Dispensationer: sidst i filen med nyeste til sidst



Kommune: Munkebo
Ejerlav: Munkebo by
Sogn: Munkebo



Matr. nr.	Dekl./Kendelse dato	Tinglyst dato	Bemærkninger
1 ^a	29/10-1956	1/11-1956	Hele 1 ^a . Så længe arealerne administreres af de kirkelige myndigheder, træffer kirkeministeriet afgørelse om nyplacering af bygninger m.m..
16 ^{cx}	29/10-1956	1/11-1956	Del af 16 ^{cx} . Tidl. 1 ^a , 16 ^æ , 16 ^g og 16 ⁱ .
16 ^m	5/9-1956	6/9-1956	Hele 16 ^m . Tidl. 16 ^m , 16 ^g og 16 ^æ .
61 ^b	5/9-1956	6/9-1956	Hele 61 ^b .
umatr. areal	6/11-1956	7/11-1956	Umatr. kirkeplads. Tidl. umatr. areal og 16 ^g .

FREDNINGSNÆVNET>

194/61
29. MAJ 1962 2214Matr. nr. 16m, 16g, 16g
Munkebo by og sogn.

Anmelder:

Odense Amtsskretser

Stempel- og gebyrfri i
medfør af § 32 i lovbkg.
nr. 194 af 16/6 1961.

D e k l a r a t i o n .

Undertegnede ejer af ejendommen matr. nr. 16m, 16g og 16g
Munkebo by og sogn, cykelhandler Oluf Pedersen, er indgået på at
pålægge nævnte ejendom følgende forpligtelser:

Der må ikke mellem værkstedsbygningen og kirkegården være op-
lagsplads af nogen art.

Langs skellet mellem matr. nr. 16m, 16g, 16g og kirkegården
anbringes en tæt beplantning, f. ex. af gran.

Nærværende deklaration tinglyses på ejendommen matr. nr. 16m,
16g og 16g Munkebo by og sogn med respekt af de på ejendommen
tinglyste pantehæftelser og servitutter, idet der med hensyn til
disse henvises til ejendommens blad i tingbogen.

Påtaleret tilkommer fredningsnævnet for Odense amtsrånskreds
og Munkebo naghedsråd.

Munkebo, den 10-5-1962

Oluf Pedersen.

FREDNINGSNÆVNET >

Afskrift

Matr. nr. 16 A,
Munkebo by og sogn
og unmatruleret areal
søst.

Anmelder:

Naturfredningsnævn
for
Odense Amtsradskreu.

F R E D N I N G S B E S T E M M E L S E R

Som led i fredningsmyndighedernes bestræbelser for at sikre
Munkebo kirkes omgivelser mod bebyggelse og andre
udsigtshindrende foranstaltninger er undertegnede sogneråd for
Munkebo kommune indgået på uden vederlag at pålægge ~~den~~^{den} ejendom/ matr. nr. 16 A,
Munkebo by og sogn og unmatruleret areal /skyldsæt for hartkorn

0 tdr. Oskp. Ofdk. O¹ alb., følgende bestemmelser:

På ejendommen samt den søst derfor liggende unmatrulerede
kirkeplads, der på vedhæftede rids er afmærket med "g"
må der ikke bygges eller plantes, midlertidigt eller stedsevarende,
således at udsigten til og fra kirken hindres. Ej heller må
der foretages ombygning, anbringes transformatorstationer, telefon-
og telegrafmaster og lignende; der må ej heller opsættes skure, ud-
salgssteder, isboder, vogne til beboelse eller opbevaring af red-
skaber eller lignende skønhedsforstyrrende genstande.

Bestemmelser

~~Det fredede område findes indtegnet på vedhæftede kort.~~

Den originale kortkalke opbevares i tinglysningsakten for matr. nr.
16 A.

Ovennævnte bestemmelser kan uden udgift for mig tinglyses

på nævnte ejendom med påtaleret for naturfredningsnævnet for
Odense amtsrådsreds og for menighedsrådet for **Munkebo sogn.**

Matr. nr.
XXXXXXXXXX

udgør i forening med
XXXXXXXXXXXXXXXXXXXX

matr. nr.
XXXXXXXXXX

xxx Landbrug.

Med hensyn til servituter og byrder henvises til ejendommens
blad i tingbogen.

I Munkebo sogneråd den 29. august 1956.

Ejnar Edvardson

fad.

Overensstemmende med det på mødet den 11. april 1951
vedtagne modtager og godkender naturfredningsnævnet for Odense
amtsrådsreds foranstående fredningsbestemmelser, der bedes lyst
som byrde på matr. nr. 16 i og nævnte unmatr. areal.

Naturfredningsnævnet for Odense amtsrådsreds,

den 6. november 1956.

Ringberg.

/R.

Munkebo sogneråds foranstående beslutning af 29. august 1956
godkendes herved.

Fyns Stiftamt, den 31. oktober 1956.

P. a. v.

P. Esau.

Tinglyst i Kortemøde den 7. november 1956.

Afskriftens rigtighed bekræftes:

Naturfredningsnævnet den 16. januar 1957.
for
Odense Amtsrådsreds 16 FEB. 1957

Purkay - 1/181 off. 102.

FREDNINGSNÆVNET>

Afskrift.

Matr. nr.
1 a, Munkebo
by og sogn.

Anmelder:
Naturfredningsnævnet
for
Odense Amtsradskræde

F r e d n i n g s b e s t e m m e l s e

Undertegnede menighedsråd for **Munkebo** og Drigstrup sogn bestemmer herved under forbehold af kirkeministeriets godkendelse, at der pålægges ejendommen matr. nr. **1 a, Munkebo by og sogn,** skyldsatsat for hartkorn **0** tdr. **7** skp. **3** fdk. **0 1/2** alb., følgende fredningsbestemmelser:

På den på vedhæftede rids med rød brønne afgrænsede del af ejendommen

må der ikke bygges eller plantes, midlertidigt eller stedsevarende, således at udsigten til og fra kirken hindres. Ej heller må der foretages ombygning, anbringes transformatorstationer, telefon- og telegrafmaster og lignende, der må ej heller opstilles skure, udsalgssteder, isboder, vogne til beboelse eller opbevaring af redskaber eller lignende skønhedsforstyrrende genstande.

Så længe det til præsteembedet hørende nævnte jordtilliggende administreres af de kirkelige myndigheder, træffer kirkeministeriet dog - efter indhentet erklæring fra fredningsnævnet som hidtil afgørelse om nyplacering af bygninger på præstegårdsjorden. Endvidere træffer kirkeministeriet som hidtil afgørelse

om nyplacering af bygninger, ombygninger og tilbygninger på den til præsteembedet hørende have med gårdsplads samt den del af præstegårdens areal, der ligger i umiddelbar tilknytning til og nærhed af præstegårdens bygninger, så længe disse arealer administreres af de kirkelige myndigheder.

~~Det fredningsareal findes indtegnet på matralkort.~~

Den originale kortkalke opbevares i tinglysningsakten for matr. nr. 16 g smst.

For fredningen ydes ingen erstatning.

~~Menighedsrådene~~
~~Menighedsrådene~~ er indforstået med, at ovennævnte fredningsbestemmelser tinglyses på ejendommen med påtaleret for naturfredningsnævnet for Odense amtsrådsreds og - hvis et areal sælges - tillige for menighedsrådene

~~Matr. nr.~~

~~Odense amtstings matr.~~

~~matr. nr.~~

~~Odense amtstings matr.~~

Med hensyn til servituter og byrder henvises til ejendommens blad i tingbogen.

menighedsråd

Munkebo / , den 12. juni 1956.

Povl Melbye

fmd.

Drigstrup menighedsråd, den 12. juni 1956.

Jens Jensen

fmd.

Overensstemmende med vedtagelse på møde den 11. april 1951 modtager og godkender naturfredningsnævnet for Odense amtsrådsreds foranstående fredningsbestemmelser, der bedes lyst som byrde på matr. nr. 1 g.

Naturfredningsnævnet for Odense amtsrådsreds,

den 29. oktober 1956.

Ringberg.

/BJ.

Det tiltrædes, at nærværende fredningsdeklaration tinglyses som servitutstiftende på matr. nr. 1 g, Munkebo by og sogn.

Kirkeministeriet, den 20. september 1956.

P.M.V.

E.B.

M.G. Petersen, eksp.

Tinglyst i Kerteminde
den 1. november 1956.

Afskriftens rigtighed

Naturfredningsnævnet

for
Odense Amtsrådsreds

den 16 FEB. 1957

M.G.P.

FREDNINGSNÆVNET >

på nævnte ejendom med påtaleret for naturfredningsnævnet for
Odense amtsrådsreds og for menighedsrådet for **Munketo sogn.**

Matr. nr.
~~XXXXXXXX~~

udgør i forening med
~~XXXXXXXXXXXXXXXXXXXX~~

matr. nr.
~~XXXXXXXX~~

et landbrug
~~XXXXXXXXXXXX~~

Med hensyn til servituter og byrder henvises til ejendommens
blad i tingbogen.

Munketo, den **29. august 1956.**

Holga Marie Pedersen.

Overensstemmende med det på mødet den **11. april 1951**
vedtagne modtager og godkender naturfredningsnævnet for Odense
amtsrådsreds foranstående fredningsbestemmelser, der bedes lyst
som byrde på matr. nr. 167.

Naturfredningsnævnet for Odense amtsrådsreds,

den **5. september 1956.**

Ringbørg.

/BJ.

Tinglyst i Korteminds købstad n. v. den **6. september 1956** med
anmærkning.

Afskriftens rigtighed bekræftes:

Naturfredningsnævnet
for
Odense Amtsrådsreds

den **1. januar 1957.**

16 FEB. 1957

[Handwritten signature] **off. /GP.**

Afskrift.

Matr. nr.

16 g, 16 g og 16 g,
Munkebo by og sogn.

Anmelder:

Naturfredningsnævnet
for
Odense AmtsrådskredsF R E D N I N G S B E S T E M M E L S E R

Som led i fredningsmyndighedernes bestræbelser for at sikre
Munkebo kirkes omgivelser mod bebyggelse og andre
udsigtshindrende foranstaltninger er undertegnede **Oluf Eibinger Pedersen**
indgået på uden vederlag at pålægge min ejendom, matr. nr. **16 g,**
16 g og 16 g, Munkebo by og sogn. skyldsæt for hartkorn
talt 0 tdr. 0 skp. 1 fdk. 2 alb., følgende bestemmelser:

På ejendommen

må der ikke bygges eller plantes, midlertidigt eller stedsevarende, således at udsigten til og fra kirken hindres. Ej heller må der foretages ombygning, anbringes transformatorstationer, telefon- og telegrafmaster og lignende; der må ej heller opsættes skure, udsalgssteder, isboder, vogne til beboelse eller opbevaring af redskaber eller lignende skønhedsforstyrrende genstande.

~~Den originale kortkalke findes indtegnet på vedhæftede kort.~~

Den originale kortkalke opbevares i tinglysningssakten for **matr. nr.**
16 g, 16 g og 16 g.

Ovennævnte bestemmelser kan uden udgift for mig tinglyses

på nævnte ejendom med påtaleret for naturfredningsnævnet for Odense amtsrådsreds og for menighedsrådet for Munkebo sogn.

~~Matr. nr.~~

~~udgør i forening med~~

~~Matr. nr.~~

~~et landbrug~~

Med hensyn til servituter og byrder henvises til ejendommens blad i tingbogen.

Munkebo , den 29. august 1956.

Oluf Pedersen.

Overensstemmende med det på mødet den 11. april 1951 vedtagne modtager og godkender naturfredningsnævnet for Odense amtsrådsreds foranstående fredningsbestemmelser, der bedes lyst som byrde på ^{ovennevnte} matr. nr. 6.

Naturfredningsnævnet for Odense amtsrådsreds,

den 5. september 1956.

Ringberg.

/BJ.

Tinglyst den 6. september 1956 i Korteminde købstad m. v. med anmærkning.


Afskriftens rigtighed bekræftes:

Naturfredningsnævnet for Odense amtsrådsreds den januar 1957.

Odense Amtsrådsreds

16 FEB. 1957

677.
107.



Matr. nr. 61 h,
Munkebo by og sogn.

Anmelder:
Naturfredningsnævnet
for
Odense Amtsradsreds

F R E D N I N G S B E S T E M M E L S E R

Som led i fredningsmyndighedernes bestræbelser for at sikre
Munkebo kirkes omgivelser mod bebyggelse og andre
udsigtshindrende foranstaltninger er undertegnede fru Olga Marie
Christensen
indgået på uden vederlag at pålægge min ejendom, matr. nr. 61 h,
Munkebo by og sogn, skyldsæt for hartkorn

0 tdr. 0 skp. 0 fdk. 0 alb., følgende bestemmelser:

På ejendommen

må der ikke bygges eller plantes, midlertidigt eller stedsevarende, således at udsigten til og fra kirken hindres. Ej heller må der foretages ombygning, anbringes transformatorstationer, telefon- og telegrafmaster og lignende; der må ej heller opsættes skure, udsalgssteder, isboder, vogne til beboelse eller opbevaring af redskaber eller lignende skønhedsforstyrrende genstande.

~~De ovennævnte bestemmelser er indtænkt på redskabskort~~

Den originale kortkalke opbevares i tinglysningsakten for matr. nr. 16 g, smst.

Ovennævnte bestemmelser kan uden udgift for mig tinglyses

på nævnte ejendom med påtaleret for naturfredningsnævnet for
Odense amtsrådsreds og for menighedsrådet for **Munkebo sogn.**

~~Matr. nr.~~
matr. nr.

~~udgår i forening med~~
~~et landbrug.~~

Med hensyn til servituter og byrder henvises til ejendommens
blad i tingbogen.

Munkebo , den 29. august 1956.

Olga Marie Christensen.

Overensstemmende med det på mødet den 11. april 1951
vedtagne modtager og godkender naturfredningsnævnet for Odense
amtsrådsreds foranstående fredningsbestemmelser, der bedes lyst
som byrde på matr. nr. 61 p.

Naturfredningsnævnet for Odense amtsrådsreds,

den 5. september 1956.

Ringberg.

/BJ.

Tinglyst i Kerteminde købstad m. v. den 6. september 1956 med
anmærkning.

Afskriftens rigtighed bekræftes:

Naturfredningsnævnet
for den ~~Januar 1957~~
Odense Amtsrådsreds 15 FEB 1957

[Handwritten signature] cfr. /GP.

KORT >

e kort-genpart er nøjagtig genpart af det originale kort vedrørende ejendommene

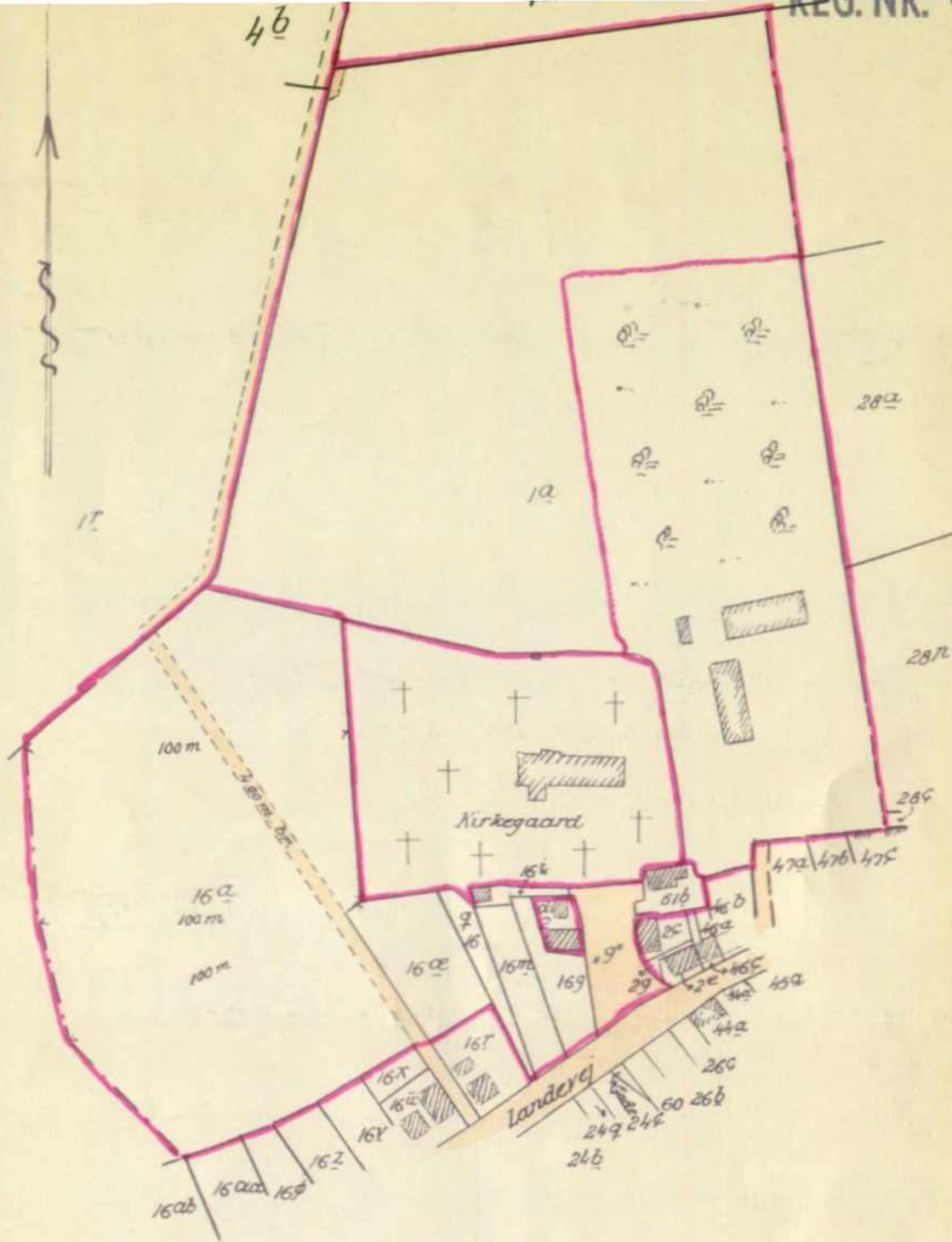
19. m. m. Mårsbo By og Sognstøsternes herved.

Odense d. 20 Juni 1955

Navn

[Signature]
Landinspektør

Justitsministeriets genpartkalkuleret. Til



1:2000

De fredede Arealer er indkredset med Rødt.

DISPENSATIONER>

Afgørelser - Reg. nr.:

Herunder ses afgørelser i dispensationssager for denne fredning

FREDNINGSNÆVNET
FOR
FYNS AMTS NORDLIGE
FREDNINGSKREDS
MIDDELFART
TINGHUSET, ALGADE 6
TELEFON 41 00 57

5500 Middelfart, den 29. juni 1983.

Journal nr. 11/1983

Vedrørende ansøgning om tilladelse til udvidelse af konfirmandstuebygningen ved Munkebo præstegård.

Ved skrivelse af 21. januar 1983 har De på menighedsrådets vegne ansøgt nævnet om tilladelse til udvidelse af konfirmandstuebygningen ved Munkebo præstegård på ejendommen matr. nr. 1 a Munkebo by, Munkebo.

Ejendommen er ved deklARATION af 29. oktober 1956 pålagt fredning af Munkebo kirkes omgivelser.

Ved skrivelse af 12. november 1974 har nævnet meddelt tilladelse til opførelse af den eksisterende konfirmandstuebygning.

Det er oplyst, at den ansøgte, 4 m lange tilbygning, der tænkes indrettet som kirkekontor og arkivrum, vil blive udført i forlængelse af og med materialer svarende til den eksisterende bygning.

Fyns amtskommune, fredningsafdelingen, hvem sagen har været forelagt til udtalelse, har intet haft imod det ansøgte at erindre.

Nævnet har i sagens anledning foretaget besigtigelse.

Således foranlediget meddeler nævnet som påtaleberettiget i henhold til fredningsdeklARATIONEN herved tilladelse til den ansøgte tilbygning.

Nævnets afgørelse kan af de i Naturfredningslovens § 34 nævnte personer og myndigheder m.v. indbringes for Overfredningsnævnet. Herom, og om udnyttelse af en tilladelse inden ankefristens udløb, henvises til vedlagte genpart af nævnets fremsendelses-skrivelse af dags dato med uddrag af Naturfredningslovens § 13, § 34 og § 58.

H.P. Pedersen

Lehn Petersens Tegnesteue
Lahnsgade 63
5000 Odense C

FOR**FYNS AMT**

Toftevej 31, 5610 Assens

Tlf. 64 71 10 20 - Telefax 64 71 55 20

Dato: 8. juni 2004

Journal nr.: Frs. 9/2004

Munkebo kommune

Rådhuset

5330 Munkebo

Ved brev af 17. februar 2004 har Munkebo kommune ansøgt om dispensation fra kirkeudsigtsfredningen vedrørende Munkebo kirke.

Dispensationen drejer sig om ca. 240 m² af matr. nr. 28-a Munkebo by, Munkebo, som man i forbindelse med opførelse af nogle nye huse ønsker overført til en del af friarealerne og haverne i forbindelse med nybyggeriet.

Fra bygherrens side og kommunens side er man indstillet på, at der tinglyses en deklaration om, at der ikke må bebygges på arealet, og at man fortsat vil respektere kirkefredningsdeklarationen, samt at der ikke må være planter, træer og buske højere end 75 cm inden for det fredede område.

Ejendommen er behæftet med sædvanlig fredningsdeklaration om sikring af udsigten til og fra kirken.

Nævnet har afholdt møde og besigtigelse i sagen.

Fyns Amt har bl.a. udtalt:

"

Selve det areal, hvor man ønsker at opføre boligerne er ikke omfattet af fredningen, men da man planlægger at opføre boliger helt op til grænsen af det fredede areal, er det nødvendigt at etablere havearealer på en mindre del af det fredede område. Haverne ønskes omkranset af ligusterhække.

Der er tale om en Provst Exner-fredning med sædvanligt indhold, hvilket vil sige, at der ikke må etableres beplantning eller noget, som kan virke skæmmende på kirkens omgivelser.

Fyns Amt finder helt principielt, at et kirkefredet areal ikke skal inddrages til formål, som ikke er nødvendige for driften af kirken.

Det kan ikke udelukkes, at etablering af haver som ansøgt på sigt vil påvirke udsigten til og fra kirken. Vi finder derfor, at der ikke er grundlag for at dispensere. Kommunen må derfor henvises til at lave en udstykningsplan, som ikke inddrager fredede arealer.

..... "

Menighedsrådet har udtalt, at rådet ikke har indvendinger mod det ansøgte, såfremt der tinglyses en deklaration som foreslået af kommunen.

Friluftsrådet har ligeledes udtalt, at rådet ikke har indvendinger mod det ansøgte med samme begrundelse som kommunen.

Fyns Statsskovdistriktet har udtalt, at distriktet ikke har bemærkninger til det ansøgte.

Det bemærkes, at det areal, der ønskes udstykket, er beliggende i det nordøstligste hjørne yderst i det fredede område.

Fredningsnævnet skal udtale:

Fredningsnævnet meddeler herved tilladelse til det ansøgte, således at fredningsnævnet udtaler, at nævnet ikke har indvendinger mod, at der foretages en udstykning af areal på ca. 240 m² fra det fredede område, og at dette sammenlægges med naboejendommen, dog betinget af, at der på det udstykkede areal tinglyses en servitut om, at arealet fortsat respekterer fredningsdeklaration af 12. juni 1956, og at der på det udstykkede areal ikke på noget tidspunkt må forefindes beplantninger, det være planter, buske, hække, der er højere end 75 cm.

Fredningsnævnet finder under disse betingelser, at det ansøgte ikke strider mod fredningens formål, der er at sikre den frie udsigt til og fra kirken.

Fredningsnævnets afgørelse, der er enstemmig, er truffet i medfør af naturbeskyttelseslovens § 50, stk. 1.

Nævnets afgørelse kan i medfør af naturbeskyttelseslovens § 78, stk. 2, indbringes for Naturklagenævnet af de i samme lovs § 86 nævnte klageberettigede. Klagen indgives til fredningsnævnet, der videresender klagen til Naturklagenævnet.

Klagefristen er 4 uger fra den dag, afgørelsen er meddelt den klageberettigede.

Tilladelsen må ikke udnyttes, før ovennævnte frist er udløbet.

Tilladelsen bortfalder, såfremt den ikke er udnyttet inden 3 år efter, den er meddelt.


S. Raunholt

FREDNINGSNÆVNET
FOR
FYNS AMT

Toftevej 31, 5610 Assens
Tlf. 64 71 10 20 - Telefax 64 71 55 20

REG. NR. 2375.00

Dato: 7. december 2004
Journal nr.: Frs. 52/2004

Munkebo kommune
Rådhuset
5330 Munkebo

Ved brev af 10. september 2004 har Munkebo kommune på vegne Munkebo menighedsråd ansøgt om tilladelse til at nedrive baghuset og erstatte det med en forlængelse af selve huset på ejendommen matr. nr. 61-b Munkebo by, Munkebo.

Ejendommen er omfattet af sædvanlig kirkefredningsdeklaration af 6. september 1956 vedrørende udsigten til og fra kirken.

Munkebo kommune har i brev af 15. oktober 2004 anbefalet det ansøgte.

Fyns Statsskovdistriktet har ved påtegning af 28. september 2004 udtalt, at statsskovdistriktet ikke har bemærkninger til det ansøgte.

Fyns Amt har i ved påtehgning af 7. oktober 2004 udtalt:

"

Den eksisterende bygning fremtræder lav, nærmest trykket, og med den nordlige facade som kirkegårdens afgrænsning. Udbygningen i østgavlen er smallere end huset, og taget er lavere. En udskiftning af udhuset med en ny tilbygning i fuldt profil vil derfor påvirke indsigten til og udsynet fra kirkegården *på nært hold*, da huset som nævnt afgrænser kirkegården.

Omvendt vil det færdige hus komme til at fremgår harmonisk - hvad det ikke gør i dag - og stadig lavt. Desuden vil fjernvirkningen være minimal, fordi den omgivende bebyggelse er så tæt, at indsigt/udsyn ikke vil blive påvirket syndeligt, selv hvis huset blev fjernet.

Selv om der altså sker en mindre indskrænkning i indsigt/udsyn, vil dette efter Miljø- og Arealafdelingens opfattelse blive opfattet af den bygningsmæssige afklaring, der kommer ud af projektet, hvortil kommer, at den fremtidige brug af bygningen må siges at være særdeles kirkerelateret (kirkekontor og toiletter).

Fyns Amt har således ingen indvendinger mod en dispensation til det foreliggende projekt.

..... "

Fredningsnævnet skal udtale:

Fredningsnævnet, der kan tiltræde amtets bemærkninger, meddeler herved tilladelse til det ansøgte, der ikke ses at stride mod fredningens formål.

Fredningsnævnets afgørelse, der er enstemmig, er truffet i medfør af naturbeskyttelseslovens § 50, stk. 1.

Nævnets afgørelse kan i medfør af naturbeskyttelseslovens § 78, stk. 3, indbringes for Naturklagenævnet af de i samme lovs § 86 nævnte klageberettigede. Klagen indgives skriftligt til fredningsnævnet, der videresender klagen til Naturklagenævnet, jf. naturbeskyttelseslovens § 87, sti. 2.

Klagefristen er 4 uger fra den dag, afgørelsen er meddelt den klageberettigede.

Tilladelsen må ikke udnyttes, før ovennævnte frist er udløbet.

Tilladelsen bortfalder, såfremt den ikke er udnyttet inden 3 år efter, den er meddelt.


S. Raunholt

FOR**FYNS AMT**

Toftevej 31, 5610 Assens
Tlf. 64 71 10 20 - Telefax 64 71 55 20

Dato: 7. marts 2006
Journal nr.: Frs. 78/2005

Munkebo kommune
Teknisk Forvaltning
Rådhuset
5330 Munkebo

Ved brev modtaget i fredningsnævnet den 5. oktober 2005 har Munkebo kommune ansøgt om tilladelse til at indrette området nord for Munkebo kirke på matr. nr. 28-a Munkebo by, Munkebo, således at der fremkommer et pænt, bynært, grønt område. Arbejdet vil omfatte en mindre terrænregulering og tilsåning med plænegræs. Det er hensigten, at området skal fungere som friareal og samtidig kunne anvendes til f.eks. boldspil. Der opsættes ingen faste anlæg plantes ikke andet en græs.

Ejendommen er omfattet af sædvanlig kirkefredningsdeklaration.

Fredningsnævnet har indhentet en udtalelse fra Fyns Amt, der i brev af 20. november 2005 har udtalt:

"

Fredningsnævnet har anmodet om en udtalelse til etablering af et grønt område nord for Munkebo Kirke. Ifølge Munkebo Kommune skal arealet fungere som friareal og samtidigt kunne anvendes til boldspil o.l. I den forbindelse foretages der mindre terrænændringer.

Fyns Amt har besigtiget området og anslår, at terrænreguleringerne maksimalt bliver på ca. 1 meter. Arealet ligger mellem 110 og 200 meter fra kirken, og der er indsiget til og fra kirken fra en del af arealet.

Arealet er omfattet af en Provst Exner-fredning med sædvanligt indhold, hvilket bl.a. vil sige, at der ikke må placeres skønhedsforstyrrende genstande på arealet.

Fyns Amt vurderer, at lejlighedsvis opstilling af mål m.v. ikke vil få nogen nævneværdig betydning for oplevelse af kirkens omgivelser.

Fyns Amt har derfor ingen indvendinger imod etablering af det ansøgte grønne område.

..... "

Fredningsnævnet har anmodet menighedsrådet om en udtalelse, men har ikke modtaget svar fra menighedsrådet.

Fredningsnævnets bemærkninger:

Da de ansøgte terrænændringer ikke vil hindre den frie udsigt til og fra kirken eller i øvrigt virke skønhedsforstyrrende, meddeler fredningsnævnet herved tilladelse til det ansøgte, der

SNS - 121 - 00065

ikke ses at stride mod fredningens formål.

Fredningsnævnets afgørelse, der er enstemmig, er truffet i medfør af naturbeskyttelseslovens § 50, stk. 1.

Nævnets afgørelse kan i medfør af naturbeskyttelseslovens § 78, stk. 3, indbringes for Naturklagenævnet af de i samme lovs § 86 nævnte klageberettigede. Klagen indgives skriftligt til fredningsnævnet, der videresender klagen til Naturklagenævnet, jf. naturbeskyttelseslovens § 87, stk. 2.

Klagefristen er 4 uger fra den dag, afgørelsen er meddelt den klageberettigede.

Tilladelsen må ikke udnyttes, før ovennævnte frist er udløbet.

Tilladelsen bortfalder, såfremt den ikke er udnyttet inden 3 år efter, den er meddelt.



S. Raunholt

Fredningsnævnet for Fyn

Albanigade 28, 5000 Odense C
Tlf. 66 11 47 12 - Telefax 66 12 97 12

Odense, den 17. oktober 2008
Journal nr.: Frs. 18/2008

Modtaget i
Skov- og Naturstyrelsen

20 OKT. 2008

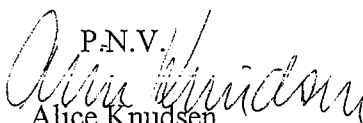
Hermed sendes genpart af nævnets skrivelse af d.d. til

Kerteminde kommune
Miljø- og Teknikforvaltningen
Hans Schacksvej 4
5300 Kerteminde

Nævnets afgørelse kan indbringes for Naturklagenævnet, Frederiksborggade 15, 1360 København K., inden 4 uger fra modtagelsen af nærværende meddelelse. Klagen indgives skriftligt til fredningsnævnet, der videresender klagen til Naturklagenævnet.

Det er en betingelse for Naturklagenævnets behandling af Deres klage, at De indbetaler et gebyr på 500 kr. til Naturklagenævnet. Nævnet vil sende Dem en opkrævning på gebyret, når nævnet har modtaget klagen fra fredningsnævnet. Naturklagenævnet vil ikke påbegynde behandlingen af klagen, før gebyret er modtaget. Vejledning om gebyrordningen kan findes på Naturklagenævnets hjemmeside, www.nkn.dk

Gebyret tilbagebetales, hvis De får helt eller delvis medhold i Deres klage.

P.N.V.

Alice Knudsen
kontorfuldmægtig

1. Skov- og Naturstyrelsen, Haraldsgade 53, 2100 København Ø.
2. Miljøcenter Odense, Ørbækvej 100, 5220 Odense SØ
3. Kommunalbestyrelsen i Kerteminde, Rådhuset, 5300 Kerteminde
4. Danmarks Naturfredningsforening, Masnedøgade 20, 2100 København Ø.
5. Danmarks Naturfredningsforenings lokalkomiteé, v/Tonny Jack Nielsen, Bækskov 63, 5290 Marslev
6. DOF-FYN's Fredningsudvalg v/Finn Eriksen, Klintegårdsvej 32, 5932 Humble
7. Dansk Ornitologisk Forening, Vesterbrogade 140, 1620 København V.
8. Miljøministeriet, Skov- og Naturstyrelsen, Fyn, Sollerupvej 24, 5600 Faaborg
9. Friluftsrådet, V/Søren Larsen, Lykkedamsvej 92, 5300 Kerteminde
10. Friluftsrådet, Scandiagade 13, 2450 København SV
11. Keld Ib Hansen Langeskov A/S, Nyborgvej 22, 5550 Langeskov

Fredningsnævnet for Fyn

Albanigade 28, 5000 Odense C
Tlf. 66 11 47 12 - Telefax 66 12 97 12

Odense, den 17. oktober 2008
Journal nr.: Frs. 18/2008

Kerteminde kommune
Miljø- og Teknikforvaltningen
Hans Schacksvej 4
5300 Kerteminde

Udførelse af 3 stk. kviste på Munkebo Præstegård

I skrivelse af 25. marts 2008 fra Kerteminde kommune er det oplyst, at Munkebo menighedsråd v/arkitekt Keld Ib Hansen har ansøgt om tilladelse til etablering af 6 stk. kviste i den sydlige tagflade af præstegården ved Munkebo kirke. Det areal, præstegården er beliggende på, er fredet den 29. oktober 1956 med bestemmelse om, at der "ikke må bygges eller plantes midlertidigt eller stedsevarende, således at udsigten til og fra kirken hindres." Med skrivelserne var medsendt tegninger, skitse og foto. Kerteminde kommune har udtalt:

"

Præstegårdens tag er kun synligt fra den nordlige del af kirkegården

Det er Kerteminde Kommunes vurdering, at kvistene ikke vil få nogen negativ indvirkning på kirkens omgivelser og vil som sådan ikke komme ind under begrebet udsigtshindrende foranstaltninger.

..... "

Miljøcenter Odense har udtalt:

"

Det er Miljøcenter Odenses vurdering, at der på grund af præstegårdens orientering i forhold til kirken kan opsættes kviste på den sydlige facade af præstegården, uden at dette vil påvirke udsigten til eller fra kirken negativt.

"

Ved skrivelse af 18. august 2008 har menighedsrådet ændret ansøgningen, idet man nu alene ønsker at etablere 3 stk. kviste på den sydlige tagflade.

Fredningsnævnets afgørelse

Præstegårdens sydlige tagflade er fra store dele af kirkegården skjult bag en bygning. Kun på en meget lille del af kirkegården vil kvistene kunne ses. Kvistene er ikke skæmmende i sig selv og vil kun i meget begrænset omfang tage ind- og udsigt til og fra kirken. Et enigt fredningsnævn finder derfor, at der kan meddeles dispensation til det ansøgte.


Fredningsnævnets afgørelse er truffet i medfør af naturbeskyttelseslovens § 50, stk. 1.

Nævnets afgørelse kan i medfør af naturbeskyttelseslovens § 78, stk. 3, indbringes for Naturklagenævnet af de i samme lovs § 86 nævnte klageberettigede. Klagen indgives skriftligt til fredningsnævnet, der videresender klagen til Naturklagenævnet, jf. naturbeskyttelseslovens § 87, stk. 2.

Klagefristen er 4 uger fra den dag, afgørelsen er meddelt den klageberettigede.

Tilladelsen må ikke udnyttes, før ovennævnte frist er udløbet.

Tilladelsen bortfalder, såfremt den ikke er udnyttet inden 3 år efter, den er meddelt.



Jørgen Petersen

Fredningsnævnet for Fyn

Albanigade 28, 5000 Odense C
Tlf. 66 11 47 12 - Telefax 66 12 97 12

Odense, den 30. november 2009
Journal nr.: Frs. 40/2009

Modtaget i
By- og Landskabsstyrelsen

- 1 DEC. 2009


Hermed sendes genpart af nævnets skrivelse af d.d. til

Arkitekt Keld Ib Hansen Langeskov A/S
Nyborgvej 22
5550 Langeskov

Nævnets afgørelse kan indbringes for Naturklagenævnet, Rentemestervej 8, 2400 København NV, inden 4 uger fra modtagelsen af nærværende meddelelse. Klagen indgives skriftligt til fredningsnævnet, der videresender klagen til Naturklagenævnet.

Det er en betingelse for Naturklagenævnets behandling af Deres klage, at De indbetaler et gebyr på 500 kr. til Naturklagenævnet. Nævnet vil sende Dem en opkrævning på gebyret, når nævnet har modtaget klagen fra fredningsnævnet. Naturklagenævnet vil ikke påbegynde behandlingen af klagen, før gebyret er modtaget. Vejledning om gebyrordningen kan findes på Naturklagenævnets hjemmeside, www.nkn.dk

Gebyret tilbagebetales, hvis De får helt eller delvis medhold i Deres klage.

P.N.V.

Alice Knudsen
kontorfuldmægtig

1. By- og Landskabsstyrelsen, Haraldsgade 53, 2100 København Ø.
2. Miljøcenter Odense, C. F. Tietgens Boulevard 40, 5220 Odense SØ
3. Kommunalbestyrelsen i Kerteminde kommune, Rådhuset, 5300 Kerteminde
4. Danmarks Naturfredningsforening, Masnedøgade 20, 2100 København Ø.
5. Danmarks Naturfredningsforenings lokalkomité, v/Tonny Jack Nielsen, Bækskov 63, 5290 Marslev
6. DOF-FYN's Fredningsudvalg v/Finn Eriksen, Dybdalgårdvej 153, 5750 Ringe
7. Dansk Ornitologisk Forening, Vesterbrogade 140, 1620 København V.
8. Miljøministeriet, Skov- og Naturstyrelsen, Fyn, Sollerupvej 24, 5600 Faaborg
9. Friluftsrådet, c/o Søren Larsen, Lykkedamsvej 92, 5300 Kerteminde
10. Friluftsrådet, Scandiagade 13, 2450 København SV
11. Menighedsrådet ved Munkebo kirke, 5330 Munkebo

Fredningsnævnet for Fyn

Albanigade 28, 5000 Odense C
Tlf. 66 11 47 12 - Telefax 66 12 97 12
E-mail: fyn@fredningsnaevn.dk

Odense, den 30. november 2009
Journal nr.: Frs. 40/2009

Arkitekt Keld Ib Hansen Langeskov A/S
Nyborgvej 22
5550 Langeskov

Tilbygning til konfirmandbygning ved Munkebo kirke

Ved skrivelse af 28. august 2009 fremsendte De forslag til plan- og facadeløsning for en tilbygning til konfirmandbygningen mod kirkegården. De ønskede en afgørelse fra fredningsnævnet, forinden projekteringsarbejdet igangsættes.

Konfirmandbygningen ligger på matr. nr. 1-a Munkebo by, Munkebo, der er fredet ved kendelse af 29. oktober 1956. Det fremgår af fredningsbestemmelserne, at der ikke må bygges ..., således at udsigten til og fra kirken hindres.

Kerteminde kommune har i en skrivelse af 19. oktober 2009 udtalt:

"

Konfirmandhuset er opført i 1974 i stil og materialer som et traditionelt langhus.

Den ansøgte tilbygning vurderes at afvige i sin udformning fra denne byggestil. Tilbygningen bør tilpasses bedre, herunder med muret gavl og tag uden afvalminger. Vinduer bør følge de eksisterende i størrelse og spadsring.

..... "

Miljøcenter Odense har som teknisk sekretariat besigtiget ejendommen. Miljøcentret anfører:

"

Da tilbygningen ønskes opført i rummet mellem kirken og konfirmandstuen og udføres med samme udtryk som den eksisterende bygning, er det vores opfattelse, at tilbygningen kan opføres uden negativ indflydelse på udsigten til eller fra kirken.

..... "

Afgørelse

I henhold til fredningsbestemmelsen skal nævnet alene påse, om tilbygningen tager udsigten fra kirken eller indsigten til kirken, eller om byggeriet kan beskrives som skæmmende. Som følge af den beskedne størrelse, og da tilbygningen ligger mellem konfirmandstuen og kirken og ikke i nærheden af veje, tager tilbygningen ikke hverken indsigt til eller udsigt fra kirken. Tilbygningen kan ikke betegnes som skæmmende. Et enigt fredningsnævn meddeler derfor dispensation til det ansøgte.

Fredningsnævnets afgørelse er truffet i medfør af naturbeskyttelseslovens § 50, stk. 1.

Nævnets afgørelse kan i medfør af naturbeskyttelseslovens § 78, stk. 3, indbringes for Naturklagenævnet af de i samme lovs § 86 nævnte klageberettigede. Klagen indgives skriftligt til fredningsnævnet, der videresender klagen til Naturklagenævnet, jf. naturbeskyttelseslovens § 87, stk. 2.

Klagefristen er 4 uger fra den dag, afgørelsen er meddelt den klageberettigede.

Tilladelsen må ikke udnyttes, før ovennævnte frist er udløbet.

Tilladelsen bortfalder, såfremt den ikke er udnyttet inden 3 år efter, den er meddelt.


Jørgen Petersen

Formandsafgørelse af 21. april 2025

Ansøgning om dispensation til etablering af ladestander og skiltning, Munkebo kirke

Fyens Stift har ved mail af 12. januar 2025 på vegne af Munkebo Menighedsråd fremsendt en ansøgning om dispensation til opstilling af en ladestander på matr.nr. 7000g Munkebo By, Munkebo med adressen Fjordvej 80, Munkebo.

Denne afgørelse er truffet på skriftligt grundlag som en formandsbeslutning i henhold til forretningsordenens § 10, stk. 5.

Sagsfremstilling

Af ansøgningen, der er dateret den 16. december 2024, fremgår blandt andet følgende:

” ...

Munkebo Menighedsråd ønsker at opføre en ladestander på Munkebo Kirkes parkeringsplads udenfor kirkegårdsdiget, se Bilag 1. Ønsket om etableringen af ladestanderen sker grundet bekendtgørelse om forberedelse til og etablering af ladestander i forbindelse med bygninger (Ladestanderbekendtgørelsen).

Ladestanderen ønskes opført på matrikel nr. 7000g, Munkebo By, Munkebo, Fjordvej 80 5330 Munkebo. Visualisering af placeringen samt specifikationer om ladestanderen fremgår af Bilag 2 og 3 nedenfor.

...

Menighedsrådet har bedt Stiftet fremsende sagen til Fredningsnævnet på menighedsrådets vegne med anmodning om godkendelse som nævnt i fredningsbestemmelsen.

- Ud over det vedhæftede projektmateriale kan oplyses følgende af relevans for sagen:
- Opsætning af ladestander er befæstet areal og befæstet med grus.
- Opsætning af ladestander indebærer ikke fældning af træer eller fjernelse af anden vegetation
- Og der vil blive 32 meter fra ladestander til kirkegårdsdiget.

Sagen har i forståelse med menighedsråd og provstiudvalg været forelagt Nationalmuseet og den kgl. bygningsinspektør, som begge har anbefalet at der meddeles dispensation fra fredningen.

Stiftsøvrigheden indstiller sagen til godkendelse som ansøgt.

...”

Vedhæftet ansøgningen er oversigtsfoto og visualiseringer visende placeringen af ladestanderen, samt foto og specifikationer på ladestanderen samt fotos af et skilt, som tillige ønskes opsat i samme forbindelse.

Af specifikationerne for ladestanderen fremgår blandt andet, at målene på ladestanderen er:

h: 2.100 mm, b: 2.100 mm, d: 250 mm. Af fotoet fremgår, at ladestanderen er sort/grå.

Vedhæftet er videre en tilladelse til det ansøgte af 12. januar 2025 fra Stiftsøvrigheden.



På kortet er den omtrentlig placering af det ansøgte vist med en rød prik. Fredningen er vist med blå skravering.

Fredningen

Det ansøgte ligger inden for fredningen af Munkebo Kirkes omgivelser, der blev fredet ved overenskomst af 6. november 1956, tinglyst den 7. november 1956. Der er tale om et indhold svarende til en sædvanlig Exnerfredning:

”... må der ikke bygges eller plantes, midlertidigt eller stedsevarende, således at udsigten til og fra kirken hindres. Ej heller må der foretages ombygning, anbringes, transformatorstationer, telefon- og telegrafmaster og lignende; der må ej heller opsættes skure, udsalgssteder, isboder, vogne til beboelse eller opbevaring af redskaber eller lignende skønhedsforstyrrende genstande”.

Høring

Fyns Stift har i ansøgningen oplyst, at Stiftsøvrigheden indstiller sagen til godkendelse som ansøgt.

Vedhæftet fremsendelsesmailen er udtalelse af 19. december 2024 fra den Kgl. Bygningsinspektør, der oplyser, at der ingen arkitektoniske indvendinger er mod det ansøgte, hvorfor projektet anbefales.

Vedhæftet fremsendelsesmailen er videre udtalelse af 9. januar 2025 fra Nationalmuseet, der vedrører flere kirker i Kerteminde-Nyborg Provsti omfattet af et projekt om opstilling af ladestanderer i provstiet. Vedrørende Munkebo Kirke fremgår følgende:

” ...

- Vedr. Munkebo Kirke (Bjerger hrd., Odense amt)

Placering: Ingen bemærkninger

Dimension og type: Ingen bemærkninger

Ind-/udsig: Ingen bemærkninger

Vedr. anlægs- og gravearbejde: Ladestanderen er placeret udenfor kirkegårdsdiget. Arkæologiske problemstillinger ifm. opstillingen skal drøftes med det lokale statsanerkendte kulturhistoriske museum (Arkæologi Sydfyn) forud for igangsætning af anlægsarbejdet.

...”

Fredningsnævnets begrundelse og afgørelse

Denne afgørelse træffes som en formandsbeslutning på skriftligt grundlag, da det ansøgte, således som det er beskrevet, skønnes at være af underordnet betydning i forhold til fredningens formål, jf. forretningsordenens § 10, stk. 5.

Den ansøgte ladestander og skiltet er placeret på en parkeringsplads ud mod vejen i bymæssig bebyggelse, hvilket sammen med afstanden til kirken og ladestanderens størrelse og udseende gør, at det ansøgte ikke findes at påvirke udsigten til eller fra kirken eller dens omgivelser på en måde, der er i strid med fredningens formål.

På denne baggrund og under hensyn til at det ansøgte er et led i kirkens drift til brug for blandt andet besøgende i kirken samt til, at ladestanderen skal opstilles efter krav fra lovgiver, meddeles dispensation som ansøgt.

Det vurderes på baggrund af oplysningerne i sagen om den ansøgte ladestander og placeringen af den på det pågældende sted og på en grusbelagt parkeringsplads, at naturbeskyttelseslovens § 50, stk. 2 ikke er til hinder for den meddelte dispensation. Det vurderes ligeledes allerede under hensyn til afstanden, at det ansøgte ikke skader integriteten af et internationalt naturbeskyttelsesområde, herunder et Natura 2000 område, hvorfor naturbeskyttelseslovens § 50, stk. 3 ikke er til hinder for den meddelte dispensation.

Dispensationen er givet i medfør af naturbeskyttelseslovens § 50, stk. 1. Der er ved denne dispensation ikke meddelt afgørelse efter eventuel anden relevant lovgivning.

Der kan klages over denne afgørelse til Miljø- og Fødevarerklagenævnet. Klagefristen udløber 4 uger efter, at afgørelsen er meddelt.

Klage skal ske via nævnets klageportal, som der linkes til på <https://kpo.naevneneshus.dk>, hvor der også er nærmere vejledning i klageproceduren, se <https://naevneneshus.dk>.

Det er en betingelse for Miljø- og Fødevarerklagenævnets behandling af en klage, at den, der klager indbetaler et gebyr på 900 kr. for privatpersoner og 1.800 kr. for virksomheder og organisationer. Der kan findes nærmere vejledning om betaling af klagegebyr på Nævnenes hus' hjemmeside www.naevneneshus.dk.

Tilladelsen må ikke udnyttes før klagefristen er udløbet, eller behandling af en eventuel klage måtte være afsluttet.

Tilladelsen bortfalder, hvis den ikke er udnyttet inden 3 år efter, den er givet, jf. naturbeskyttelseslovens § 50, stk. 1, jf. § 66, stk. 2.

A handwritten signature in blue ink, appearing to be 'AH' with a long horizontal stroke extending to the right.

Anni Højmark
formand