

Afgørelser – Reg. nr.: 02321.00

Fredningen vedrører: Kølstrup Kirke

Domme

Taksationskommissionen

Naturklagenævnet

Overfredningsnævnet

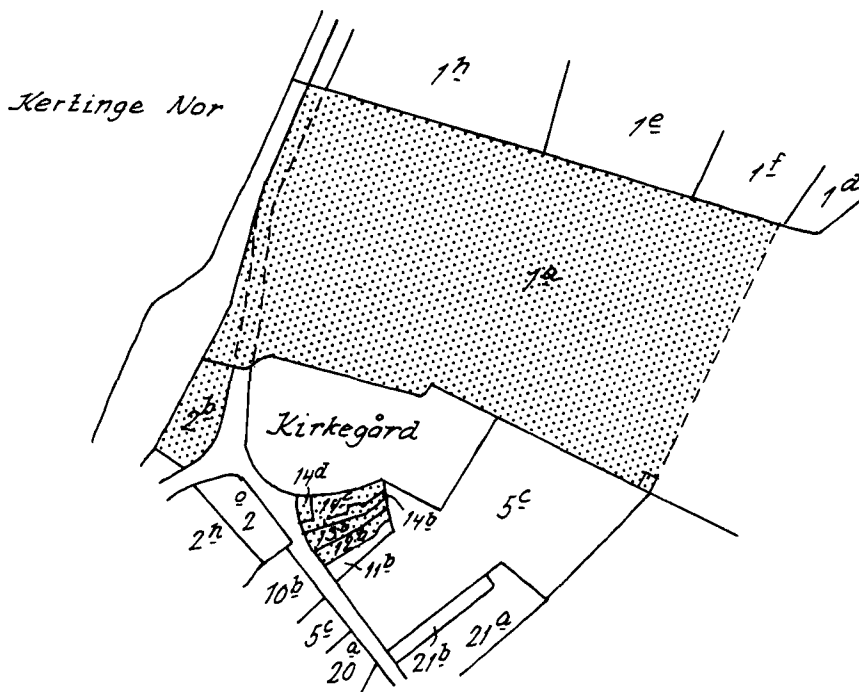
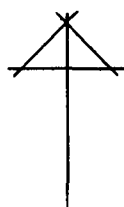
Fredningsnævnet

29-10-1956, 31-08-1956

Kendelser

Deklarationer

FREDNINGSNÆVNET>



Kommune: Kerteminde
 Ejerlav: Kølstrup by
 Sogn: Kølstrup

0 50 100 200 m
 1:4000

Matr. nr.	Dekl./Kendelse dato	Tinglyst dato	Bemærkninger
1 ^a	29/10-1956	1/11-1956	Del af 1 ^a . Så længe arealerne administreres af de kirkelige myndigheder, træffer kirkeministeriet afgørelse om nyplacering af bygninger m.m..
2 ^b	31/8-1956	1/9-1956	Hele 2 ^b .
12 ^b	31/8-1956	26/9-1956	Hele 12 ^b .
13 ^b	31/8-1956	26/9-1956	Hele 13 ^b .
14 ^b	31/8-1956	26/9-1956	Hele 14 ^b .
14 ^c	31/8-1956	26/9-1956	Hele 14 ^c .
14 ^d	31/8-1956	26/9-1956	Hele 14 ^d .

om nyplacering af bygninger, ombygninger og tilbygninger på den til præsteembedet hørende have med gårdsplads samt den del af præstegårdens areal, der ligger i umiddelbar tilknytning til og nærhed af præstegårdens bygninger, så længe disse arealer administreres af de kirkelige myndigheder.

~~Det fredede område findes indtegnet på vedhæftede kort.~~

Den originale kortkalke opbevares i tinglysningsakten for matr. nr. 2 b.

For fredningen ydes ingen erstatning.

Menighedsrådet er indforstået med, at ovennævnte fredningsbestemmelser tinglyses på ejendommen med påtaleret for naturfredningsnævnet for Odense amtsrådskreds og - hvis et areal sælges - tillige for menighedsrådet.

Matr. nr. ~~XXXXXXXXXX~~ ~~af Odense Amtskommunes~~
et landbrug

Med hensyn til servituter og byrder henvises til ejendommens blad i tingbogen.

Kølstrup, den 30. april 1955.

Holger Køster, sognepræst

f. m.

Overensstemmende med vedtagelse på møder den 29. maj 1951 og 16. september 1953 modtager og godkender naturfredningsnævnet for Odense amtsrådskreds foranstående fredningsbestemmelser, der bedes lyst som byrde på matr. nr. 1 a.

Naturfredningsnævnet for Odense amtsrådskreds,
den 29. oktober 1956.

Ringberg.

/BJ.

Det tiltrædes, at nærværende fredningsdeklaration tinglyses som servitutstiftende på matr. nr. 1 a, Kølstrup by og sogn.
Kirkeministeriet, den 19. september 1955.

P. M. V.

B. B.

M. G. Pedersen, eksp.

Tinglyst i Kerteminde købstad m. v. den 1. november 1956.

Afskriftens rigtighed bekræftes:
16 FEB 1957
Januar 1957

FREDNINGSNÆVNET>

Afskrift.

Matr. nr. 2 h,
Kølstrup by og sogn.

Anmelder:

Naturfredningsnævnet
for
Odense Amtsrådskreds

F R E D N I N G S B E S T E M M E L S E R

Som led i fredningsmyndighedernes bestræbelser for at sikre
Kølstrup kirkes omgivelser mod bebyggelse og andre
udsigtshindrende foranstaltninger er undertegnede **husmand Sigurd Sørensen**
indgået på uden vederlag at pålægge min ejendom, matr. nr. 2 h,
Kølstrup by og sogn, skyldsæt for hartkorn

0 tdr. 0 skp. 0 fdk. 2 1/2 alb., følgende bestemmelser:

På ejendommen

må der ikke bygges eller plantes, midlertidigt eller stedsevarende, således at udsigten til og fra kirken hindres. Ej heller må der foretages ombygning, anbringes transformatorstationer, telefon- og telegrafmaster og lignende; der må ej heller opsættes skure, udsalgssteder, isboder, vogne til beboelse eller opbevaring af redskaber eller lignende skønhedsforstyrrende genstande.

~~Den originale kortkalke opbevares i tinglysningsakten for matr. nr. 2 h.~~

Den originale kortkalke opbevares i tinglysningsakten for **matr. nr. 2 h.**

Ovennævnte bestemmelser kan uden udgift for mig tinglyses

om nyplacering af bygninger, ombygninger og tilbygninger på den til præsteembedet hørende have med gårdsplads samt den del af præstegårdens areal, der ligger i umiddelbar tilknytning til og nærhed af præstegårdens bygninger, så længe disse arealer administreres af de kirkelige myndigheder.

~~Det fredede område findes indtegnet på vedhæftede kort.~~
~~XX~~

Den originale kortkalke opbevares i tinglysningsakten for matr.

nr. **2 b.**

For fredningen ydes ingen erstatning.

Menighedsrådet er indforstået med, at ovennævnte fredningsbestemmelser tinglyses på ejendommen med påtaleret for naturfredningsnævnet for Odense amtsråds-kreds og - hvis et areal sælges - tillige for menighedsrådet.

~~Matr. nr.~~
~~XXXXXXXXXX~~

~~uden afsoning med~~

~~matr. nr.~~
~~XXXXXXXXXX~~

~~et landbrug~~
~~XXXXXXXXXX~~

Med hensyn til servituter og byrder henvises til ejendommens blad i tingbogen.

Kølstrup , den 30.april 1955.

Holger Køster, sognepræst

f. m.

Overensstemmende med vedtagelse på møder den 29.maj 1951 og 16.september 1953

~~1952~~ modtager og godkender naturfredningsnævnet for Odense amtsråds-kreds foranstående fredningsbestemmelser, der bedes lyst som byrde på matr. nr. **1 a.**

Naturfredningsnævnet for Odense amtsråds-kreds,

den 29.oktober 1956.

Ringberg.

/BJ.

Det tiltrædes, at nærværende fredningsdeklaration tinglyses som servitutstiftende på matr. nr. 1 a, Kølstrup by og sogn.

Kirkeministeriet, den 19.september 1956.

P. M. V.

E. B.

M. G. Pedersen, eksp.

Afskriftens rigtighed bekræftes:
Odenses Amtsråds-kreds den 16 FEB 1957
Januar 1957

Tinglyst i Kerteminde købstad m. v. den 1.november 1956.

Afskrift.

Matr. nr.

12 h m. fl. Kølstrup
by og sogn.

Anmelder:

Naturfredningsnævnet
for
Odense AmtsrådskredsF R E D N I N G S B E S T E M M E L S E R

Som led i fredningsmyndighedernes bestræbelser for at sikre
Kølstrup kirkes omgivelser mod bebyggelse og andre
 udsigtshindrende foranstaltninger er undertegnede **frøken Karen Marie
 Møller**
 indgået på uden vederlag at pålægge min ejendom, matr. nr. **12 h, 13 h,
 14 h, 14 g og 14 j, Kølstrup by og sogn.** skyldsat for hartkorn
 ialt 0 tdr. Oskp. 1fdk. $\frac{3}{4}$ alb., følgende bestemmelser:

På ejendommene

må der ikke bygges eller plantes, midlertidigt eller stedsevaren-
 de, således at udsigten til og fra kirken hindres. Ej heller må
 der foretages ombygning, anbringes transformatorstationer, telefon-
 og telegrafmaster og lignende; der må ej heller opsættes skure, ud-
 salgssteder, isboder, vogne til beboelse eller opbevaring af red-
 skaber eller lignende skønhedsforstyrrende genstande.

~~Den originale kortkalke opbevares i tinglysningsakten for matr. nr.~~

Den originale kortkalke opbevares i tinglysningsakten for **matr. nr.
 2 h.**

Ovennævnte bestemmelser kan uden udgift for mig tinglyses

på nævnte ejendom med påtaleret for naturfredningsnævnet for
Odense amtsrådskreds og for menighedsrådet for **Kølstrup sogn.**

~~Matr. nr.
XXXXXXXXXX~~

~~udeer i forening med
XXXXXXXXXXXXXXXXXXXX~~

~~matr. nr.
XXXXXXXXXX~~

~~et landbrug
XXXXXXXXXXXXXXXXXX~~

Med hensyn til servituter og byrder henvises til ejendommens
blad i tingbogen.

Kølstrup, den 29. april 1955.

Karen Søller.

Overensstemmende med det på mødet den **29/5 1951** og **16/9 1953**
vedtagne modtager og godkender naturfredningsnævnet for Odense
amtsrådskreds foranstående fredningsbestemmelser, der bedes lyst
ovenævnte
som byrde på matr. nr. **e.**

Naturfredningsnævnet for Odense amtsrådskreds,

den **31. august 1956.**

Rindberg.

/DJ.

Tinglyst i Kerteminde købstad n. v. den 26. september 1956.

Afskriftens rigtighed bekræftes:
Naturfredningsnævnet
Odense Amtsrådskreds
den ~~januar 1957.~~
16 FEB. 1957

**off.
kop.**

(Handwritten signature)

ne kort-genpart er nøjagtig genpart af det originale kort vedrørende
gen af Højstrup By og Sogn. Attesteres herved.

Odense d. 8. Marts 1955

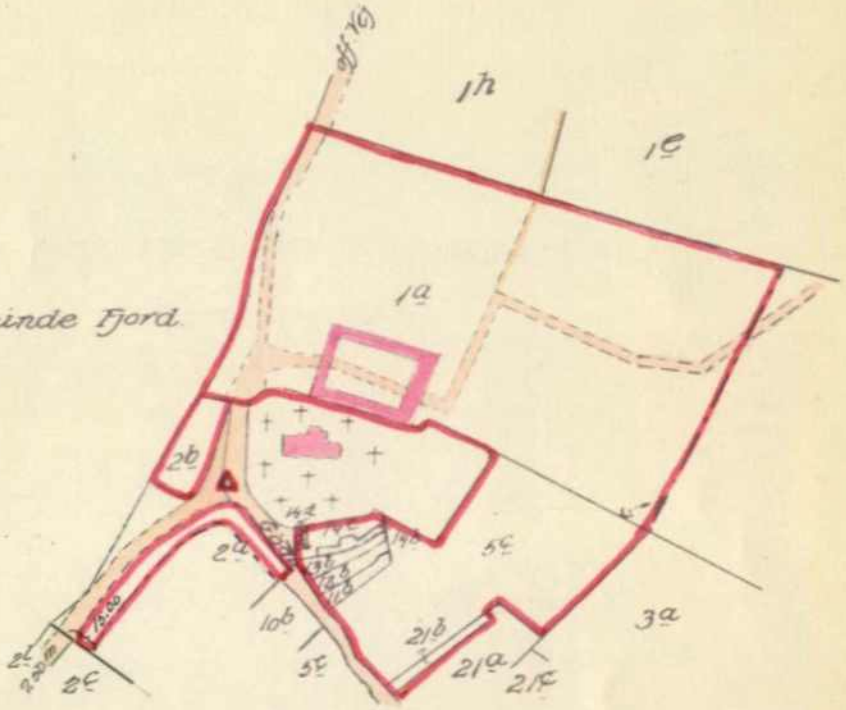
Navn

Landsinspektør

Justitsministeriets genpartkalkuleret. T



Hertemunde Fjord.



Paa dette kort er de fredede arealer indrammet med Rødt.

1:4000