

Afgørelser – Reg. nr.:

Fredningen vedrører:

Bemærkninger:

Bemærkninger om formål og bestemmelser:

Denne fredning indeholder ingen udtrykkelig formålsbestemmelse. Formålet må derfor udledes ud fra en fortolkning af fredningsafgørelsen. I dokumentet er de generelle bestemmelser fremhævet. Den fremhævede tekst er vejledende og er fremhævet som hjælp til læseren. Fredningens generelle bestemmelser kan også optræde uden for de markerede områder. Et fuldstændigt billede af formål og bestemmelser forudsætter, at hele afgørelsen fra fredningsnævn og Overfredningsnævnet/klagenævn læses.

[Tryk her for at komme direkte til den vejledende fremhævning af bestemmelserne](#)

Domme:

Taksationskommissionen:

Miljø- og Fødevareklagenævnet:

Fredningsnævnet:

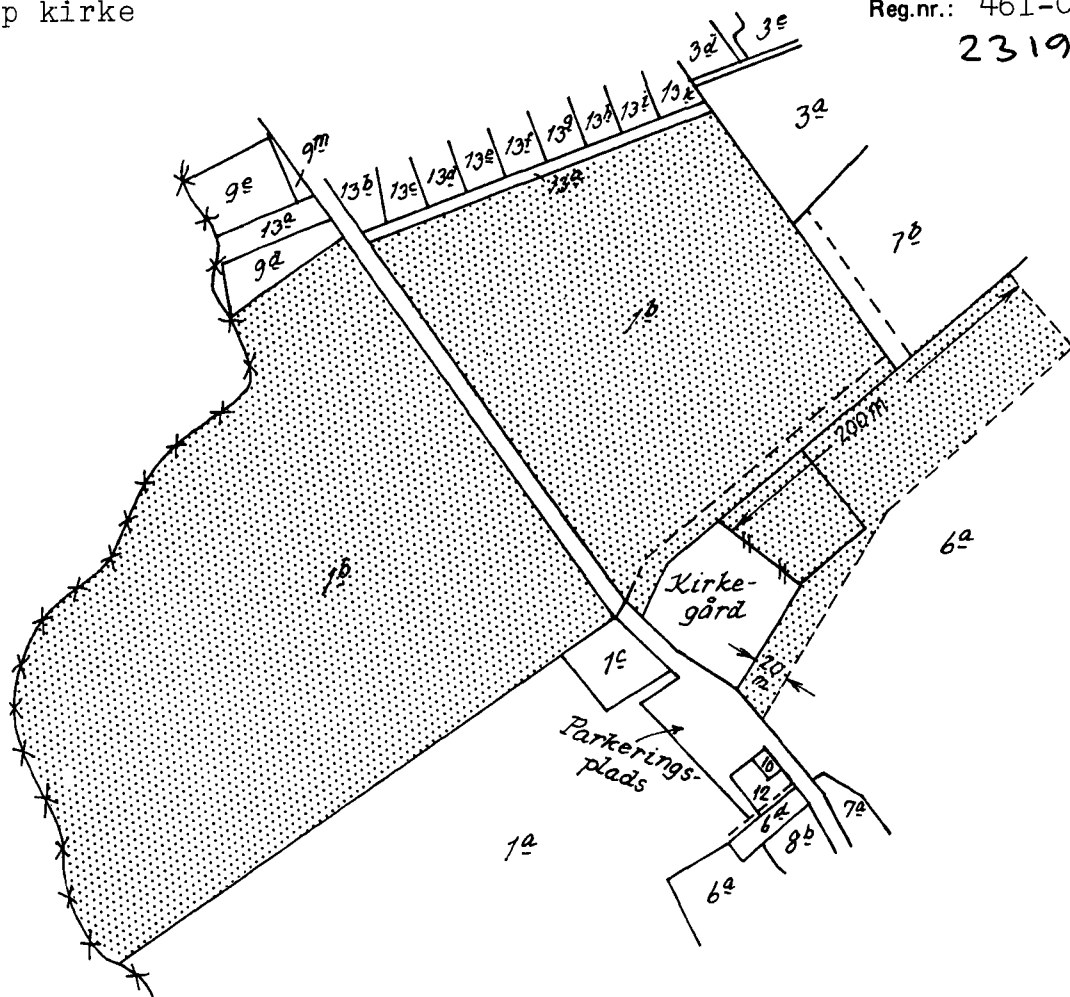
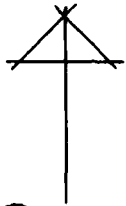
Forslag:

Dispensationer: sidst i filen med nyeste til sidst

FREDNINGSNÆVNET>

Navn: Agedrup kirke

Reg.nr.: 461-01
2319.00



Kommune: Odense
Ejerlav: Agedrup by
Sogn: Agedrup

0 50 100 200 m
1:4000

Matr. nr.	Dekl./Kendelse dato	Tinglyst dato	Bemærkninger
1 ^b	29/10-1956	1/11-1956	Hele 1 ^b . Så længe arealerne administreres af de kirkelige myndigheder, træffer kirkeministeriet afgørelse om nyplacering af bygninger m.m..
6 ^a	31/8-1956	1/9-1956	Del af 6 ^a .
umatr. areal	31/8-1956	1/9-1956	Del af umatr. kirkegårdsareal. Tidl. 6 ^a .

Afskrift.

Matr. nr.

Naturfredningsnævnet
107
Anmelder: Odense Amtsraadsreds

1 p. Agedrup by og sogn.

F r e d n i n g s b e s t e m m e l s e

Undertegnede menighedsråd for **Agedrup**

sogn bestemmer herved under forbehold af kirkeministeriets godkendelse, at der pålægges ejendommen matr. nr. **1 p. Agedrup by** og sogn, skyldsatsat for hartkorn **2 tdr. 1 skp. 2 fdk.**

1 alb., følgende fredningsbestemmelser:
På ejendommen

Bestemmelser

må der ikke bygges eller plantes, midlertidigt eller stedsevarende, således at udsigten til og fra kirken hindres. Ej heller må der foretages ombygning, anbringes transformatorstationer, telefon- og telegrafmaster og lignende, der må ej heller opstilles skure, udsalgssteder, isboder, vogne til beboelse eller opbevaring af redskaber eller lignende skønhedsforstyrrende genstande.

Så længe det til præsteembedet hørende nævnte jordtilliggende administreres af de kirkelige myndigheder, træffer kirkeministeriet dog - efter indhentet erklæring fra fredningsnævnet som hidtil afgørelse om nyplacering af bygninger på præstegårdsjorden. Endvidere træffer kirkeministeriet som hidtil afgørelse

om nyplacering af bygninger, ombygninger og tilbygninger på den til præsteembedet hørende have med gårdsplads samt den del af præstegårdens areal, der ligger i umiddelbar tilknytning til og nærhed af præstegårdens bygninger, så længe disse arealer administreres af de kirkelige myndigheder.

~~Det fredede område findes indtegnet på vedhæftede kort.~~
Den originale kortkalke opbevares i tinglysningsakten for matr. nr. 6 a.

For fredningen ydes ingen erstatning.

Menighedsrådet er indforstået med, at ovennævnte fredningsbestemmelser tinglyses på ejendommen med påtaleret for naturfredningsnævnet for Odense amtsrådsreds og - hvis et areal sælges - tillige for menighedsrådet.

~~Matrikel nr.~~ udsen i forening med
~~matr. nr.~~ et landbrug

Med hensyn til servituter og byrder henvises til ejendommens blad i tingbogen.

Ag. drup , den 21. juni 1955.

P. m. v.

E. Wendelboe

soynepræst formand.

Overensstemmende med vedtagelse på møde den 19. april 1951 modtager og godkender naturfredningsnævnet for Odense amtsrådsreds foranstående fredningsbestemmelser, der bedes lyst som byrde på matr. nr. 1 b.

Naturfredningsnævnet for Odense amtsrådsreds,
den 29. oktober 1956.

Ringberg.

/BJ.

Det tiltrædes, at nærværende fredningsdeklaration tinglyses som servitutstiftende på matr. nr. 1 b, Agedrup by og sogn.

Kirkeministeriet, den 18. september 1956.

Til lyst i Kerteminde
købstad m. v. den
1. november 1956.

P. m. v.
E. B.

M. G. Petersen, eksps.

Naturfredningsnævnet
Afskriftens rigtighed be-
kræftes:
den 16 FEB 1957
1957

FREDNINGSNÆVNET >

Afskrift.

Matr. nr.

**6 a, Agedrup
by og sogn.**

Anmelder:

Naturfredningsnævnet
for
Odense Amtsrads-kredsF R E D N I N G S B E S T E M M E L S E R

Som led i fredningsmyndighedernes bestræbelser for at sikre
Agedrup kirkes omgivelser mod bebyggelse og andre
udsigtshindrende foranstaltninger er undertegnede **gårdejer Herluf Poulsen**
indgået på uden vederlag at pålægge min ejendom, matr. nr. **6 a, Agedrup by og sogn,** skyldsæt for hartkorn

4 tdr. 2skp. 3dk. 0alb., følgende bestemmelser:

På den på vedhæftede plan med rød brønne afgrænsede del af
ejendommen
må der ikke bygges eller plantes, midlertidigt eller stedsevarende, således at udsigten til og fra kirken hindres. Ej heller må der foretages ombygning, anbringes transformatorstationer, telefon- og telegrafmaster og lignende; der må ej heller opsættes skure, udsalgssteder, isboder, vogne til beboelse eller opbevaring af redskaber eller lignende skønhedsforstyrrende genstande.

~~Den originale kortkalke opbevares i tinglysningssagen for matr. nr. 6 a.~~

Den originale kortkalke opbevares i tinglysningssagen for **matr. nr.**

6 a.

Ovennævnte bestemmelser kan uden udgift for mig tinglyses

på nævnte ejendom med påtaleret for naturfredningsnævnet for
Odense amtsrådsreds og for menighedsrådet for **Agedrup sogn.**

Matr. nr. **6 g.** udgør i forening med
matr. nr. **5 g og 5 f.** smst. et landbrug.

Med hensyn til servituter og byrder henvises til ejendommen-
blad i tingbogen.

Agedrup , den **21. juni 1955.**

Harluf Poulsen.

Overensstemmende med det på mødet den **19. april 1954**
vedtagne modtager og godkender naturfredningsnævnet for Odense
amtsrådsreds foranstående fredningsbestemmelser, der bedes lyst
som byrde på matr. nr. **6 g.**

Naturfredningsnævnet for Odense amtsrådsreds,

den **31. august 1956.**

Ringberg.

/BJ.

**Tinglyst i Korteminde Købstad m. v. den 1. september 1956 med
anmærkning.**

Afskriftens rigtighed bekræftes:

Naturfredningsnævnet
for
Odense Amtsrådsreds

~~den januar 1957.~~

16 FEB. 1957

off. /OP.

KORT >

Drup B. og Sogn... attesteres herved. d. 1-12 - 1953. Navn: Landinspektør.



Paa dette Kort er de fredede Arealer indtegnet med Rødt.

DISPENSATIONER>

Afgørelser - Reg. nr.:

Herunder ses afgørelser i dispensationssager for denne fredning

Til fredningsregisteret
til orientering

19/11-85
PJK

Ved skrivelse af 5. august 1985 har De for Agedrup sogns Menighedsråd søgt om tilladelse til indenfor det kirkeomgivelsesfredede område ved Agedrup Kirke at opføre en graver- og redskabsbygning i overensstemmelse med nogle sagen vedlagte tegninger med tilhørende situationsplan.

Fyns Amtskommune, fredningsafdelingen, hvem sagen har været forelagt, har ved tilbagesendelsen udtalt:

" at den ansøgte graver- og redskabsbygning delvis agtes placeret på et umatrikuleret areal, som er fredet og tidligere hørte under matr. nr. 6 a Agedrup by, Agedrup, jfr. vedlagte kopi af blad fra "Registrering af kirkeomgivelser i Fyns amt, Fyns amtskommune 1980."

Arkitekt Erik Eriksen har telefonisk supplerende oplyst, at bygningen vandskures og hvidkalkes, og at taget dækkes med røde tegl. Den eksisterende redskabsbygning nedrives. I denne anledning skal man herfra ikke udtale sig imod en dispensation til det ansøgte.

Amtskommunens behandling efter by- og landzoneloven afventer fredningsnævnets afgørelse, men det kan oplyses, at tilladelse kan forventes meddelt. "

Nævnet har i sagens anledning foretaget besigtigelse, hvorom henvises til vedlagte udskrift af nævnets forhandlingsprotokol.

Således foranlediget meddeler nævnet herved i medfør af naturfredningslovens § 34 tilladelse til det ansøgte.

Nævnets afgørelse kan af de i Naturfredningslovens § 34 stk. 2, jfr. § 13 stk. 1 nævnte personer og myndigheder m.v. indbringes for Overfredningsnævnet. Herom, og om udnyttelse af en tilladelse inden ankefristens udløb, henvises til vedlagte genpart af nævnets fremsendelseskrivelse af dags dato med uddrag af Naturfredningslovens § 58, § 34 og § 13.

H.P.Pedersen

Hr. arkitekt Erik Eriksen
Hunderunvej 135. 5230 Odense M.

FREDNINGSNÆVNET
FOR
FYNS AMTS NORDLIGE
FREDNINGSKREDS

REG. NR. 2319

Odense, den 29. august 1986

Frs.j.nr. 86 - 1986

jfr. Frs.nr. 8 - 1986.

Stofu
Til fredningsregisteret
til orientering

Vedrørende ansøgning om tilladelse til opførelse af en
sognegård og præstebolig ved Agedrup kirke.

Ved skrivelse af 7. februar 1986 har Fyns amtskommune,
arkitektafdelingen, forelagt nævnet en sag om tilladelse
til opførelse af en sognegård og præstebolig ved
Agedrup kirke på ejendommen matr. nr. 1 b, Agedrup by,
Agedrup.

På ejendommen er der tinglyst bestemmelser om fredning
af Agedrup kirkes omgivelser. Af fredningsbestemmelserne
fremgår det bl.a., at der på ejendommen ikke må bygges
eller plantes, således at udsigten til/bg fra kirken hindres.

Nævnet har i sagens anledning foretaget besigtigelse.
Om det herunder passerede henvises til vedlagte udskrift
af nævnets forhandlingsprotokol.

I henhold til det aftalte på besigtigelsesmødet, har De
ved skrivelse af 19. juni 1986 fremsendt et ændret
forslag om placering af sognegården og præsteboligen
ved Agedrup kirke.


Det ændrede forslag har været forelagt for Fyns amtskommune,
fredningsafdelingen, der ikke har haft indvendinger imod
det ansøgte projekt således som dette nu foreligger.

Således foranlediget godkender nævnet som påtaleberettiget
i henhold til fredningsdeklarationen herved det ansøgte
projekt.

Det bemærkes, at Fyns amtskommune, arkitektafdelingen,
vil behandle ansøgningen i medfør af loven om by- og land-
zoner på det foreliggende grundlag, hvorfor fremsendelse
af ny ansøgning til amtskommunen ikke er fornøden.

Nævnets afgørelse kan af de i Naturfredningslovens § 13, § 34 og § 58 nævnte personer og myndigheder m.v. indbringes for overfredningsnævnet. Herom, og om udnyttelse af en tilladelse inden ankefristens udløb, henvises til vedlagte genpart af nævnets fremsendelsesskrivelse af dags dato med uddrag af Naturfredningslovens § 13, § 34 og § 58.

Chr. Siersted.
formand.



A.Eriksen og Erik Eriksen
Arkitektfirma M.A.A.,
Hunderupvej 135,
5230 Odense M.

FREDNINGSNÆVNET FOR FYN

Odense Kommune
på vegne af Agedrup Kirke

Christiansvej 41
5700 Svendborg
Tlf. 93 56 40 70

fyn@fredningsnaevn.dk
www.fredningsnaevn.dk
J.nr. FN-FYN-43-2023
Dato: 15. juli 2024

Afgørelse af 26. juni 2024

Ansøgning om dispensation til skovrejsning med 2 skovholme og en udsigtskile

Odense Kommune har ved mail af 8. december 2023 på vegne af Agedrup Menighedsråd fremsendt en ansøgning om dispensation til et skovrejsningsprojekt på matr.nr. 1f Agedrup By, Agedrup. Matriklen, der ejes af kirken, har ikke en adresse, men ligger mellem Agedrupvej 9 og Agedrupvej 11, 5320 Agedrup.

Sagsfremstilling

Af ansøgningen af 29. november 2023, udarbejdet af Odense Kommune, fremgår blandt andet følgende:

" ...

Agedrup Menighedsråd og den lokale skovlegepladsgruppe i Agedrup har henvendt sig til Odense Kommune med ønske om, at Odense Kommune rejser skov på matrikel 1f, Agedrup By, Agedrup, der ejes af Agedrup Kirke.

...

Odense Kommune har i dialog med Agedrup Menighedsråd og skovlegepladsgruppen udarbejdet et forslag til skovrejsning med 2 skovholme og en udsigtskile. Udsigtskilens primære formål er at bevare udsigten til og fra kirken.

Situationsplan, der viser den eksisterende Agedrup Skov, det fredede område (med orange) og forslag til 2 skovholme og udsigtskile:



Udsigtsskilen er placeret på det sted, hvor der i dag er fri udsigt fra kirken til det eksisterende skovbryn. De 2 skovholme er placeret bag eksisterende bevoksning langs et vandløb, der løber på tværs af markerne på matrikel 1f.

...

Odense Kommune vurderer, at skovrejsning på ejendommen vil være til gavn for klimaet via CO₂-binding, for grundvandet og vandmiljøet via ophør af sprøjtning og gødsning, og for biodiversiteten via ny skov, brede skovbryn og lysåbne arealer i tilknytning til skovrejsningen.

Skovrejsning i tilknytning til den eksisterende Agedrup Skov vil give borgerne i lokalområdet nye rekreative muligheder. Agedrup Skov er en mindre skov, og en udvidelse af skoven vil give bedre muligheder for at gå tur i området. Odense NØ er i dag en skovfattig del af Odense Kommune.

De 2 skovholme er på henholdsvis 0,7 og 1,4 ha. I skovholmene vil Odense Kommune plante en artsrig løvskov af hjemmehørende arter som stilkeg, bøg, avnbøg, lind, spidsløn, naur, birk, fuglekirsebær, hassel med flere. I skovbrynene vil Odense Kommune plante hjemmehørende træer og buske af arter, der giver gode levesteder og fødemuligheder for fugle og insekter. På baggrund af input fra DN Odense holdes der minimum 10-15 meters afstand fra skovholmene til den eksisterende skov, så der opstår indre skovbryn til gavn for biodiversiteten. Der holdes minimum 8 m afstand til de 2 vandløb på ejendommen.

I skoven og udsigtsskilen kan der etableres stier. I første omgang bliver der sandsynligvis tale om trampestier og stier i klippet græs, men på sigt måske grusstier. Der vil muligvis blive opsat bænke.

Matrikel 1f er i Kommuneplan 2020 udpeget som område, hvor skovrejsning er uønsket. Udpegningen er sket på baggrund af fredningen af Agedrup Kirkes omgivelser og en parallel udpegning som indsigtsskile til kirken. Hvis Fredningsnævnet for Fyn dispenserer fra fredningen, er der også behov for, at Planmyndigheden i Odense Kommune dispenserer fra udpegningen til skovrejsning uønsket.

..."

I og vedhæftet ansøgningen er blandt andet visualiseringer og en situationsplan.

Fredningen

Området ligger inden for fredningen af Agedrup Kirkes omgivelser, der blev fredet ved fredningsbestemmelse af 29. oktober 1956, tinglyst den 1. november 1956. Fredningen har følgende bestemmelser af betydning for sagen:

”På ejendommen må der ikke bygges eller plantes, midlertidigt eller stedsevarende, således at udsigten til og fra kirken hindres. Ej heller må der foretages ombygning, anbringes transformatorstationer, telefon- og telegrafmaster og lignende, der må ej heller opstilles skure, udsalgssteder, isboder, vogne til beboelse eller opbevaring af redskaber eller lignende skønhedsforstyrrende genstande.

...”

Høring

Af Odense Kommunes høringssvar fremsendt ved mail af 9. januar 2024 og dateret samme dag fremgår blandt andet følgende:

”...

Odense Kommunes vurdering

Af fredningsbestemmelserne for Agedrup Kirke er det fastsat, at der ikke må bygges eller plantes, midlertidigt eller stedsevarende, således at udsigten til og fra kirken hindres.

Etablering af de to skovholme, der placeres bag den eksisterende bevoksning langs med vandløbet, med en central udsigtskile, hvor landskabet også i dag er åbent, vil efter Odense Kommune vurdering ikke ændre væsentligt på udsigten til eller fra kirken.

Derudover vil skovrejsningen øge biodiversiteten i området, være med til at sikre grundvandet og give nye rekreative muligheder, hvilke er af samfundsmæssig interesse.

Internationale beskyttelsesområde og bilag IV-arter

Skovrejsningsområdet ligger ca. 720 m til nærmeste Natura 2000-område, nr. 110, habitatområde H94, Odense Fjord og fuglebeskyttelsesområde F75.

Der er ikke registreret observationer af bilag IV-arter indenfor skovrejsningsområdet, men der registreret stor vandsalamander og løvfrø henholdsvis 1 km sydøst og nordvest 1,7 km. Begge er arter der udenfor ynglesæsonen opholder sig i områder med meget vegetation, som skove, haver og levende hegn.

Skovrejsningsområdet er nu, og har gennem en længere årrække, været omfattet af landbrugsmæssig drift. Odense Kommune vurderer, at arealet generelt ikke har været et oplagt levested for bilag IV-arter grundet driften af arealet. Ophør af denne drift og etablering af skov, vil som udgangspunkt kunne skabe flere potentielle levesteder for bl.a. løvfrø og stor vandsalamander. På den baggrund vurderer Odense Kommune at etablering af skov, hverken i sig selv eller i kombination med andre planer og projekter, vil have en negativ påvirkning på arter og naturtyper på udpegningsgrundlaget for Natura 2000-områderne.

Samlet vurderes det at etablering af skovene ikke vil medføre en negativ påvirkning af levesteder og bestande af bilag IV-arter på habitatdirektivet.

...

Udpegningsgrundlag:

Udpegningsgrundlag for Habitatområde nr. 94		
Naturtyper:	Sandbanke (1110)	Vadeflade (1140)
	Lagune* (1150)	Bugt (1160)
	Rev (1170)	Strandvold med enårige planter (1210)
	Strandvold med flerårige planter (1220)	Kystklint/klippe (1230)
	Enårig strandengsvegetation (1310)	Strandeng (1330)
	Søbred med småurter (3130)	Næringsrig sø (3150)
	Vandleb (3260)	Våd hede (4010)
	Tør hede (4030)	Enekrat (5130)
	Kalkoverdrev* (6210)	Tidvis våd eng (6410)
	Urtebræmme (6430)	Kildevæld* (7220)
	Rigkær (7230)	Bøg på muld (9130)
	Ege-blandskov (9160)	
Arter:	Skæv vindelsnegl (1014)	

Naturtyper og arter, der udgør det gældende udpegningsgrundlag for Natura 2000-området. Tal i parentes henviser til de tal-koder, som benyttes for naturtyper og arter fra habitatdirektivets bilag 1 og 2. * angiver, at der er tale om en prioriteret naturtype. Udpegningsgrundlag for habitatområder er blevet revideret som beskrevet i basisanalysen.

Udpegningsgrundlaget er gennemgået i 2018-22. Naturtypen bøg på muld (9130) er ikke til stede i habitatområde H94. Naturtypen gennemgås derfor ikke yderligere.

Udpegningsgrundlag for Fuglebeskyttelsesområde nr. 75		
Fugle:	Rørdrum (Y)	Knopsvane (T)
	Sangsvane (T)	Havørn (TY)
	Rørhøj (Y)	Blishøne (T)
	Klyde (Y)	Hjelle (T)
	Splitterne (Y)	Fjordterne (Y)
	Havterne (Y)	

Fugle, der udgør det gældende udpegningsgrundlag for Natura 2000-området. I parenteserne står "T" for trækfugl og "Y" for ynglefugl. Udpegningsgrundlag for fuglebeskyttelsesområder er blevet revideret som beskrevet i basisanalysen.

Udpegningsgrundlaget er gennemgået i 2018-22. Havørn er ikke til stede som ynglefugl i fuglebeskyttelsesområde nr. 75. Havørn er heller ikke til stede som trækfugl i national eller international væsentlig forekomst i fuglebeskyttelsesområde 75. Havørn gennemgås derfor ikke yderligere.

..."

Danmarks Naturfredningsforening, Dansk Ornitologisk Forening, Friluftsrådet, Slots- og Kulturstyrelsen og Agedrup Menighedsråd har valgt ikke at udtale sig i forbindelse med høringen, men vedhæftet ansøgningen er nedenstående mail fra Danmarks Naturfredningsforening til Odense Kommune, som foreningen ved mail af 20. juni 2024 har oplyst fastholdes:

"...

Hermed vores udtalelse om skovrejsningen: DN Odense har den 6. september 2023 sammen med Odense Kommune og en lokal repræsentant besigtiget de arealer ved Agedrup, hvor man ønsker at rejse skov. DN støtter skovrejsningen, som vi finder værdifuld og på sigt vil give en øget biodiversitet i området. Vi er særlig positive for den såkaldte indkigs/udkigskile fra Agedrup kirke til skoven, der dels skal tilfredsstille kirkefredningens krav om, at indkig/udkig ikke hindres, og dels tilfører området lysåben natur og skovbryn. Desuden anbefaler vi, at det areal op til Agedrupvej, som ikke skal tilplantes, udlægges til lysåben natur, gerne med vandhuller eller paddeskrab. Vi foreslår, som også fremført på mødet, at der holdes 10-15 meters afstand mellem den eksisterende skov og den kommende skov, således at der opstår værdifulde indre skovbryn.

Vores anbefaling forudsætter naturligvis, at fredningsnævnet giver den fornødne dispensation til skovrejsningen.

..."

Fyns Stift har i mail af 28. februar 2024 oplyst, at de kirkelige myndigheder ikke har bemærkninger til det ansøgte.

Der har i forbindelse med sagens behandling været foretaget besigtigelse den 26. juni 2024.

Fredningsnævnets begrundelse og afgørelse

Fredningsnævnet vurderer, at det ansøgte ikke vil påvirke den eksisterende indsigt til eller udsigt fra Agedrup kirke på en måde, at det er i strid med fredningens formål. Fredningsnævnet har herved lagt vægt på, at det med en udsigtskile sikres, at der også efter skovrejsningen vil være tilnærmelsesvis den samme indsigt til og udsigt fra kirken, ligesom projektets to skovholme vil blive placeret bag eksisterende bevoksning og foran en eksisterende skov og således ikke vil påvirke indsigten til og udsigten fra kirken.

På denne baggrund og henset til formålet med det ansøgte og de positive indvirkninger det vurderes at få på biodiversiteten i området samt på områdets naturoplevelser, meddeler et enigt fredningsnævn dispensation som ansøgt.

Under hensyn til oplysningerne i sagen om området og karakteren af det ansøgte, herunder det af Odense Kommune oplyste om, at arealet hidtil har været dyrket landbrugsjord, vurderer fredningsnævnet, at naturbeskyttelseslovens § 50, stk. 2 og 3 ikke er til hinder for den meddelte dispensation, ligesom fredningsnævnet vurderer, at det ansøgte ikke skader integriteten af det nærmeste Natura 2000-område, nr. 110, (Habitatområde H94 og Fuglebeskyttelsesområde F75), Odense Fjord men derimod vil have en gavnlig effekt på området.

Dispensationen er givet i medfør af naturbeskyttelseslovens § 50, stk. 1.

Der kan klages over denne afgørelse til Miljø- og Fødevareklagenævnet. Klagefristen udløber 4 uger efter, at afgørelsen er meddelt.

Klage skal ske via nævnets klageportal, som der linkes til på <https://kpo.naevneneshus.dk>, hvor der også er nærmere vejledning i klageproceduren, se <https://naevneneshus.dk>.

Det er en betingelse for Miljø- og Fødevareklagenævnets behandling af en klage, at den, der klager indbetaler et gebyr på 900 kr. for privatpersoner og 1.800 kr. for virksomheder og organisationer. Der kan findes nærmere vejledning om betaling af klagegebyr på Nævnenes hus' hjemmeside www.naevneneshus.dk.

Tilladelsen må ikke udnyttes før klagefristen er udløbet, eller behandling af en eventuel klage måtte være afsluttet.

Tilladelsen bortfalder, hvis den ikke er udnyttet inden 3 år efter, den er givet, jf. naturbeskyttelseslovens § 50, stk. 1, jf. § 66, stk. 2.



Anni Højmark
formand

Formandsafgørelse af 16. april 2025

Ansøgning om dispensation til etablering af ladestander, Agedrup kirke

Fyns Stift har ved mail af 12. januar 2025 på vegne af Agedrup Menighedsråd fremsendt en ansøgning om dispensation til opstilling af en ladestander på matr.nr. 1e Agedrup By, Agedrup med adressen Agedrupvej 12, 5320 Agedrup.

Denne afgørelse er truffet på skriftligt grundlag som en formandsbeslutning i henhold til forretningsordenens § 10, stk. 5.

Sagsfremstilling

Af ansøgningen, der er dateret den 1. december 2024, fremgår blandt andet følgende:

" ...

Agedrup menighedsråd ønsker at opføre en ladestander på Agedrup Sognegårds parkeringsplads udenfor kirkegårdsdiget, se Bilag 1. Ønsket om etableringen af ladestanderen sker grundet bekendtgørelse om forberedelse til og etablering af ladestander i forbindelse med bygninger (ladestanderbekendtgørelsen).

Ladestanderen ønskes opført på matrikel nr. 1e, Agedrup By, Agedrup, beliggende Agedrupvej 12, 5320 Agedrup. Visualisering af placeringen, samt specifikationer om ladestanderen fremgår af Bilag 2 og 3 nedenfor.

...

Menighedsrådet har bedt stiftet fremsende sagen til Fredningsnævnet på menighedsrådets vegne med anmodning om godkendelse som nævnt i fredningsbestemmelsen.

Ud over det vedhæftede projektmateriale kan oplyses følgende af relevans for sagen:

Ladestanderen opsættes på grusareal, som er kendetegnende for parkeringspladsen.

Opsætning af ladestanderen indebærer ikke fældning af træer eller fjernelse af anden vegetation.

Ladestanderen opsættes ikke i nærheden af et kirkedige.

Sagen har i forståelse med menighedsråd og provstiudvalg været forelagt Nationalmuseet og den kgl. bygningsinspektør, som begge har anbefalet, at der meddeles dispensation fra fredningen.

Konsulentudtalelserne vedlægges til orientering. Stiftsøvrigheden indstiller sagen til godkendelse som ansøgt.

..."

Vedhæftet ansøgningen er oversigtsfoto og visualiseringer visende placeringen af ladestanderen, samt foto og specifikationer på landestanderen.

Af specifikationerne for ladestanderen fremgår blandt andet, at der er tale om en Compleo DUO, og at målene på ladestanderen er: h: 1.441 mm, b: 400 mm, d: 220 mm. Af fotoet fremgår, at ladestanderen er grøn.

Vedhæftet er videre en tilladelse til det ansøgte af 12. januar 2025 fra Stiftsøvrigheden.



På kortet er den omtrentlig placering af det ansøgte vist med en rød prik. Fredningen er vist med blå skravering.

Fredningen

Det ansøgte ligger inden for fredningen af Agedrup Kirkes omgivelser, der blev fredet ved overenskomst af 29. oktober 1956, tinglyst den 1. november 1956. Der er tale om et indhold svarende til en sædvanlig Exnerfredning:

”... må der ikke bygges eller plantes, midlertidigt eller stedsevarende, således at udsigten til og fra kirken hindres. Ejheller må der foretages ombygning, anbringes transformatorstationer, telefon- og telegrafmaster og lignende, der må ej heller opstilles skure, udsalgssteder, isboder, vogne til beboelse eller opbevaring af redskaber eller lignende skønhedsforstyrrende genstande”.

Høring

Fyns Stift har i ansøgningen oplyst, at Stiftsøvrigheden indstiller sagen til godkendelse som ansøgt.

Vedhæftet fremsendelsesmailen er udtalelse af 3. januar 2025 fra den Kgl. Bygningsinspektør, der oplyser, at der ingen arkitektoniske indvendinger er mod det ansøgte, hvorfor projektet anbefales.

Vedhæftet fremsendelsesmailen er videre udtalelse af 9. januar 2025 fra Nationalmuseet, der vedrører flere kirker i Hjallesø Provsti omfattet af et projekt om opstilling af ladestander i provstiet. Vedrørende Agedrup Kirke fremgår følgende:

” ...

- Vedr. Agedrup Kirke (Bjergerød hrd., Odense amt)

Placering: Ingen bemærkninger

Dimension og type: Ingen bemærkninger

Ind-/udsigt: Ingen bemærkninger

Vedr. anlægs- og gravearbejde: Ladestanderen er placeret udenfor kirkegårdsdiget. Arkæologiske problemstillinger ifm. opstillingen skal drøftes med det lokale statsanerkendte kulturhistoriske museum (Museum Odense) forud for igangsætning af anlægsarbejdet.

...”

Fredningsnævnets begrundelse og afgørelse

Denne afgørelse træffes som en formandsbeslutning på skriftligt grundlag, da det ansøgte, således som det er beskrevet, skønnes at være af underordnet betydning i forhold til fredningens formål, jf. forretningsordenens § 10, stk. 5.

Den ansøgte ladestander er placeret på en parkeringsplads ved sognegården, hvor den som følge af afstanden og en bygning mellem den ansøgte placering og kirken ikke påvirker udsigten til og fra kirken, hvilket sammen med ladestanderens størrelse og udseende gør, at det ansøgte ikke findes at påvirke udsigten til eller fra kirken eller dens omgivelser på en måde, der er i strid med fredningens formål.

På denne baggrund og under hensyn til at det ansøgte er et led i kirkens drift til brug for blandt andet besøgende i kirken samt til, at ladestanderen skal opstilles efter krav fra lovgiver, meddeles dispensation som ansøgt.

Det vurderes på baggrund af oplysningerne i sagen om den ansøgte ladestander og placeringen af den på det pågældende sted og på en grusbelagt parkeringsplads, at naturbeskyttelseslovens § 50, stk. 2 ikke er til hinder for den meddelte dispensation. Det vurderes ligeledes allerede under hensyn til afstanden, at det ansøgte ikke skader integriteten af et internationalt naturbeskyttelsesområde, herunder et Natura 2000 område, hvorfor naturbeskyttelseslovens § 50, stk. 3 ikke er til hinder for den meddelte dispensation.

Dispensationen er givet i medfør af naturbeskyttelseslovens § 50, stk. 1. Der er ved denne dispensation ikke meddelt afgørelse efter eventuel anden relevant lovgivning.

Der kan klages over denne afgørelse til Miljø- og Fødevareklagenævnet. Klagefristen udløber 4 uger efter, at afgørelsen er meddelt.

Klage skal ske via nævnets klageportal, som der linkes til på <https://kpo.naevneneshus.dk>, hvor der også er nærmere vejledning i klageproceduren, se <https://naevneneshus.dk>.

Det er en betingelse for Miljø- og Fødevareklagenævnets behandling af en klage, at den, der klager indbetaler et gebyr på 900 kr. for privatpersoner og 1.800 kr. for virksomheder og organisationer. Der kan findes nærmere vejledning om betaling af klagegebyr på Nævneshus' hjemmeside www.naevneneshus.dk.

Tilladelsen må ikke udnyttes før klagefristen er udløbet, eller behandling af en eventuel klage måtte være afsluttet.

Tilladelsen bortfalder, hvis den ikke er udnyttet inden 3 år efter, den er givet, jf. naturbeskyttelseslovens § 50, stk. 1, jf. § 66, stk. 2.

A handwritten signature in blue ink, appearing to be 'Anni Højmark', written in a cursive style.

Anni Højmark
formand