

Afgørelser – Reg. nr.: 02317.01

Fredningen vedrører: Langesø Skovkapel

Domme

Taksationskommissionen

Naturklagenævnet

Overfredningsnævnet

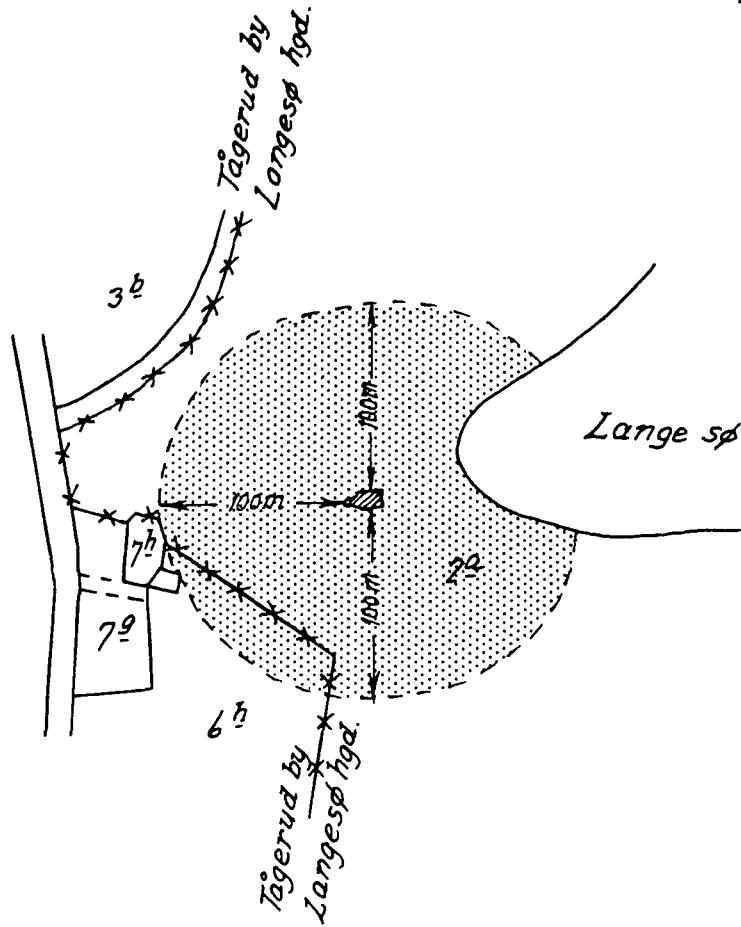
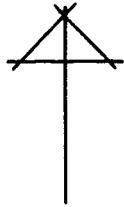
Fredningsnævnet

08-08-1956

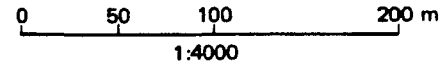
Kendelser

Deklarationer

FREDNINGSNÆVNET>



Kommune: Søndersø
 Ejerlav: Langesø hgd. og Tågerud by
 Sogn: Vigerslev



Matr. nr.	Dekl./Kendelse dato	Tinglyst dato	Bemærkninger
			For matr. 2 ^a og 6 ^h gælder følgende: Forbehold ang. forstmæssig drift af skoven, dog ikke arealet mellem kapellet og søen, anbringelse af elmaster, dog ikke på samme areal som forannævnt, og ang. udvidelse af nuv. staldbygning syd for kapellet mod syd og vest.
2 ^a	8/8-1956	9/8-1956	Del af 2 ^a Langesø hgd.
6 ^h	8/8-1956	9/8-1956	Del af 6 ^h Tågerud by.

2271

9 AUG. 1956

REG. NR. 2317A

8/8-56

Matr. nr. 2 a, Langesø
hovedgård, og matr. nr.
6 h, Taagerud by,
alt i Vigerslev sogn.

Anmelder:

for
Odense Amtsrådskreds

FREDNINGSBESTEMMELSER.

Som led i fredningsmyndighedernes bestræbelser for at sikre Langesø skovkapels omgivelser mod bebyggelse og andre udsigtshindrende foranstaltninger er undertegnede kammerherre, lensbaron H. Berner Schilden Holsten, Langesø, indgået på uden vederlag at pålægge mine ejendomme, matr. nr. 2 a, Langesø hovedgård, og matr. nr. 6 h, Taagerud by, alt i Vigerslev sogn, skyldsat for hartkorn ialt 33 tdr. 7 skp. 0 fdk. $0\frac{1}{2}$ alb. og skovskyld for matr. nr. 2 a 7 tdr. 7 skp. 0 fdk. $1\frac{3}{4}$ alb., følgende bestemmelser:

På de på vedhæftede rids med rød brømme afgrænsede dele af matr. nr. e må der ikke bygges eller plantes midlertidigt eller stedsevarende, således at udsigten til og fra skovkapellet hindres. Ej heller må der foretages ombygning, anbringes transformatorstationer, telefon- og telegrafmaster og lignende, der må ej heller opsættes skure, udsalgssteder, isboder, vogne til beboelse eller opbevaring af redskaber eller lignende skønhedsforstyrrende genstande.

Der forbeholdes:

- 1) Ret til forstmæssig drift af skoven; dog må arealet mellem kapellet og søen ikke beplantes således, at udsigten til og fra kapellet hindres.

- 2) De til godsets forsyning med elektricitet fornødne master må anbringes på det fredede areal, dog ikke mellem kapellet og søen.
- 3) Den nuværende staldbygning syd for kapellet må udvides mod syd og vest.

Ovennævnte bestemmelser kan uden udgift for mig tinglyses på nævnte ejendom med påtaleret for naturfredningsnævnet for Odense amtsrådsreds og for menighedsrådet for Vigerslev sogn.

Matr. nr. 2 a er fredskov.

Med hensyn til servitutter og byrder henvises til ejendommens blad i tingbogen.

Langesø, den 7 august 1956.

H. Berner Schilder Holsten

Overensstemmende med det på mødet den 8. juli 1953 vedtagne modtager og godkender naturfredningsnævnet for Odense amtsrådsreds foranstående fredningsbestemmelser, der bedes lyst som byrde på matr. nr. 2 a og 6 h.

Naturfredningsnævnet for Odense amtsrådsreds,

den 8. august 1956.

*H. Jørgensen
sydf. tv. 1956*

Rji

**Indført i dagbogen for retskreds nr. 41,
Bogense købstad samt Skovby, Lunde og
Skam herreder m.v., den 9. august 1956
Tinglyst. - Bd. Vigerslev III Bl. 38 (42) Aft. A. 485.**

lev 140 / 1937	Atgite	øre
§ 14 ¹ 0	kr. -	"
§ 14 ² 2	" -	"
§ 14 ³ 2	" -	"
<hr/>		
lalt	2 kr. 00	øre

Num: Matr. nr. 2 a er beklædt med 275.000 kr. + 275.000 kr. til Baronisk Holstenhøjs Succesionsfond, 300.000 kr., 100.000 kr., 100.000 kr. frivole midler samt med årlig afgift til Røde og Farsstrup hospitalet.

[Signature]

At denne kort-geometri er udgivet, behøver det det originale kort - allerede eksisterende

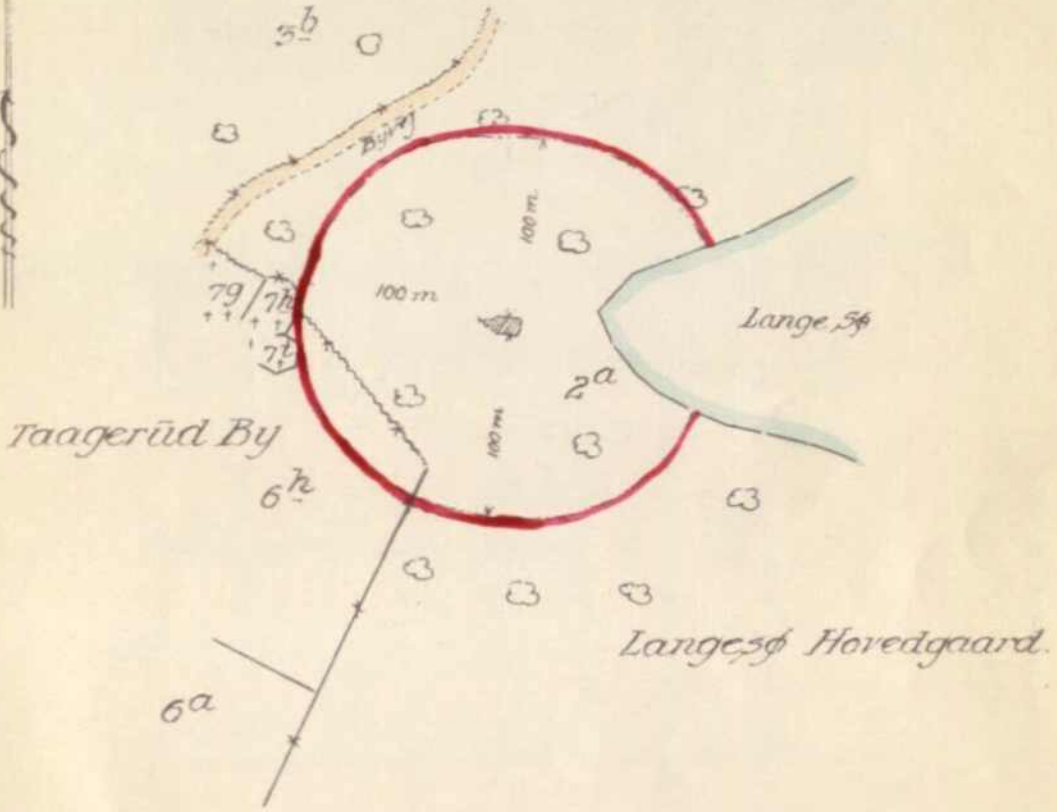
nr. 2a, Langesø Hovedgaard, allesteds herved.
og 6h, Taagerød By, att. i Rigerster Sogn.

Odense d. 30 Juli 1936

11mm

[Signature]
Lantingsretter

Justitsministeriet København



Det fredede Areal er indkredset med Rødt.

1:4000 | 500 m.