

**Afgørelser – Reg. nr.: 02314.06**

**Fredningen vedrører: Marienhøj Hede**

**Domme**

**Taksationskommissionen**

**Naturklagenævnet**

**Overfredningsnævnet**

**Fredningsnævnet**

**09-07-1956, 18-02-1957.**

**Kendelser**

**Deklarationer**

FREDNINGSNÆVNET>

Anmelder: Fredningsnævnet for Aalborg  
Amtsrådskreds v/ Gæmmeren i  
Nørresundby.

74

Deklaration.

Undertegnede skovejer Holger Lasse Engberg af Marienhøj ved Hadsund, der er ejer af skovejendommen matr. nr. 1 b, 1 a, 1 i, 1 k Dalsgaard hovedgård, Vive sogn, og 42 e Visborg by og sogn, pålægger herved efter aftale med fredningsnævnet for Aalborg amtsråds-kreds sin nævnte ejendom den nedenfor nærmere bestemte fredning.

Det på hushæftede kort med rød farve indtegnede areal af matr. nr. 1 k Dalsgaard hovedgård, langs hvis sødlige skel agtes anlagt en ny ländevej fra Hadsund til Terndrup, og som henligger i lyng og fyrrekrat, skal af hensyn til udsigten mod vest fra den nævnte nye vej, stedsse forblive henliggende i lyng og krat. Det må således ikke undergives dyrkning eller benyttes til kvægdrift og ikke bebygges eller beplantes. Ejeren skal dog ikke være afskåret fra at udnytte den på arealet værende træbevoksning i passende omfang, og forbeholdes sig retten til plukning af bar.

Denne deklARATION vil være at tinglyse på ejendommen som alene vedr. nævnte matr. nr. 1 k Dalsgaard hovedgård.

Påtaleretten skal tilkomme fredningsnævnet.

Marienhøj, den 9. juli 1956.

P.S. Det bemærkes,  
at Ejeren alene har Brugsretten over den på nævnte Areal væsende  
Tyttebar Høst. --

*Felt*  
kr. øre  
14<sup>1</sup>: " "  
14<sup>2</sup>: " "  
I alt : 2 kr. - øre

Indført i dagbogen for Høllum-Hindsted  
Kontrollatørens kontor den 16 JUL 1956

**LYST**

Akt: skab nr. A 507

Knd vedtaget  
Ejendommen er bekræftet med revisitakter  
og pantegæld.

G. Sinding-Larsen  
Kst

1/23  
Lille

FREDNINGSNÆVNET>

Matr. nr. 1 k Dalsgaard Hovedgaard.

Anmelder:  
Fredningsnævnet for  
Aalborg amtsrådskreds.


Påtegning.

Med bemærkning, at der på ovennævnte fredede areal matr. nr. 1 k Dalsgaard Hovedgaard, Vive sogn i det sydøstlige hjørne findes en skydebane, tillader underskrævne ejer af arealet, skovejer H.L. Engberg, Marienhøj, Hadsund og Fredningsnævnet for Aalborg amtsrådskreds, at skydebanen flyttes længere mod vest således, at den bliver beliggende i det fredede areals sydvestlige hjørne.


Hadsund, den 18 februar 1957.

Nørresundby, den 18/2 1957.

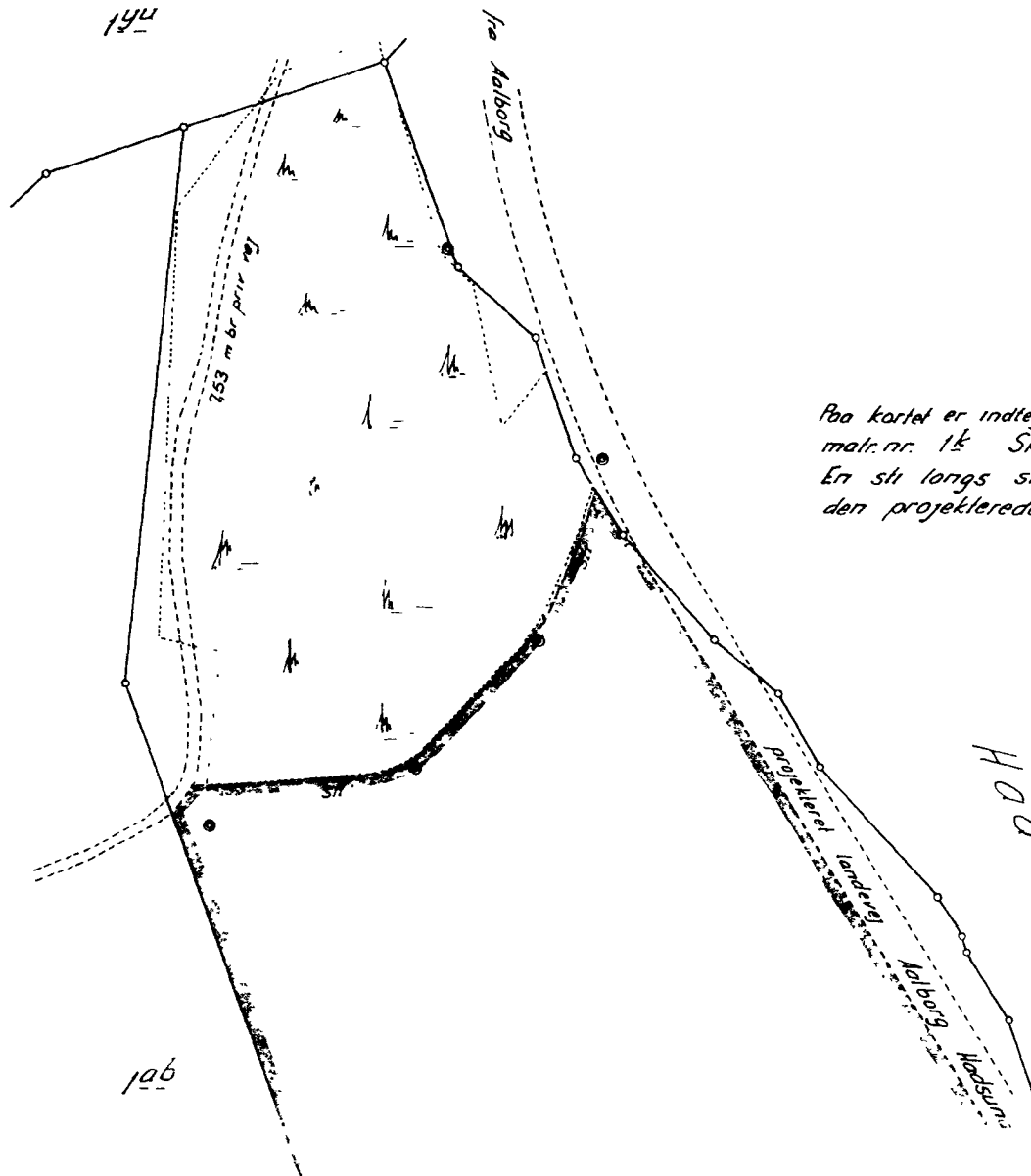
  
\_\_\_\_\_   
som ejer

  
\_\_\_\_\_   
formand for  
Fredningsnævnet

*Indført*  
S :            kr.    are | Indført i dagbogen for Høllum-Mindsted  
S 14:            "     " | Herreders retskreds den 21 FEB 1957  
S 14:            "     " |  
Kass.:            "     " | LYST påtegning af 18/2 1957  
Løst :            10 kr.   are | Akt skab nr. R-507







Paa kartet er indtegnet grænser for beplantede arealer paa matr. nr. 1 $\frac{1}{2}$ . Skovgrænserne er vedlagt grøn skygge. En sti langs skovgrænsen er vist med brunt og den projekterede amsvej er vist med gul farve

Hadsund d. 2 juni 1956.

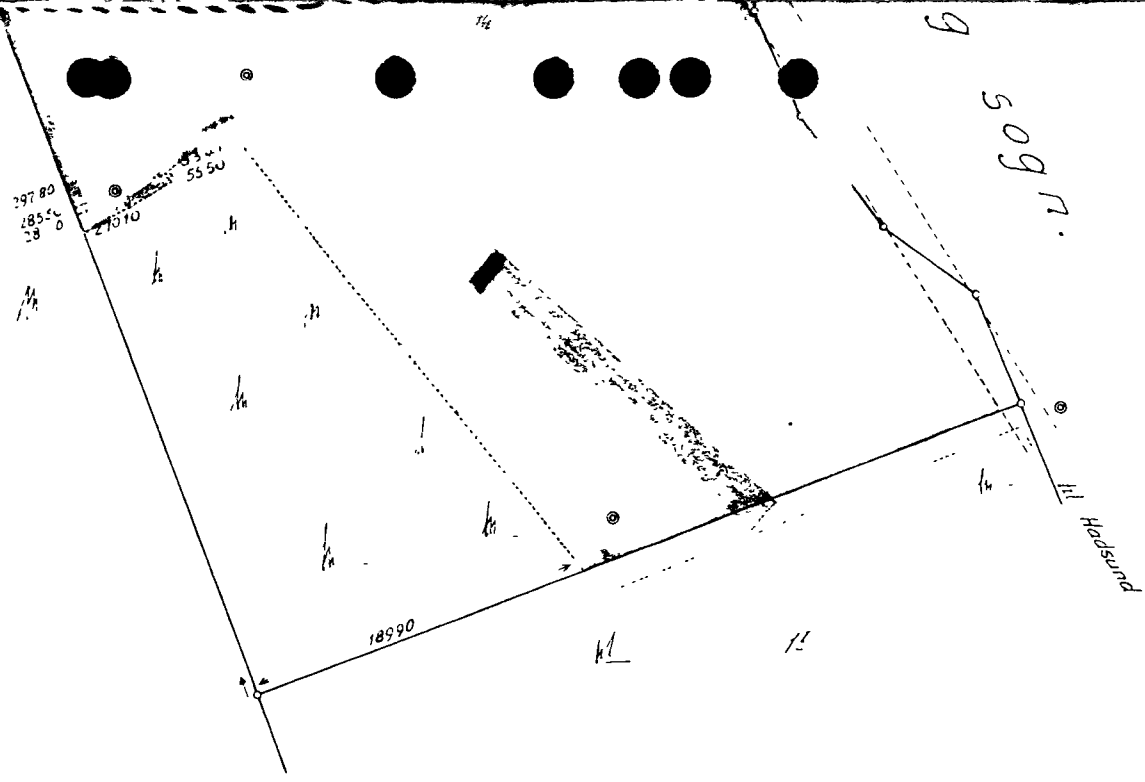
*Hil Bogelund Knudsen*  
landinspektør u.b.

Det fredede areal er vedlagt en rød skygge.

Hadsund d. 25 juni 1956.

*Hil Bogelund Knudsen*  
landinspektør u.b.

HADSUND



MATR. NR. *1<sup>k</sup>*,

*Dalsgaard Hovedgaard.*

SOGN: *Vive.*

HERRED: *Hindsted.*

AMT: *Aalborg.*

**Areal beregnet efter**

Udfærdiget *1 juni* 1956. ~~Landinspektør~~

Målforshold 1: *4000.*

*Ludvig Skultveit*  
Landinspektør.  
*ub*