

Afgørelser – Reg. nr.: 02304.00

Fredningen vedrører: Sønder Nærå Kirke

Domme

Taksationskommissionen

Naturklagenævnet

Overfredningsnævnet

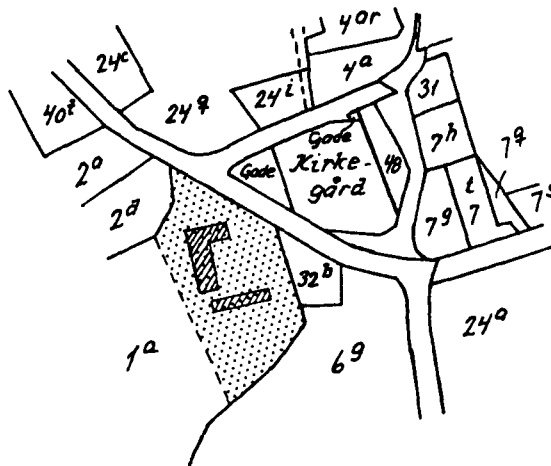
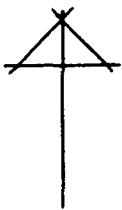
Fredningsnævnet

29-10-1956

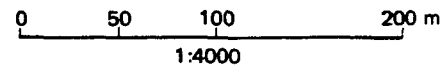
Kendelser

Deklarationer

FREDNINGSNÆVNET>

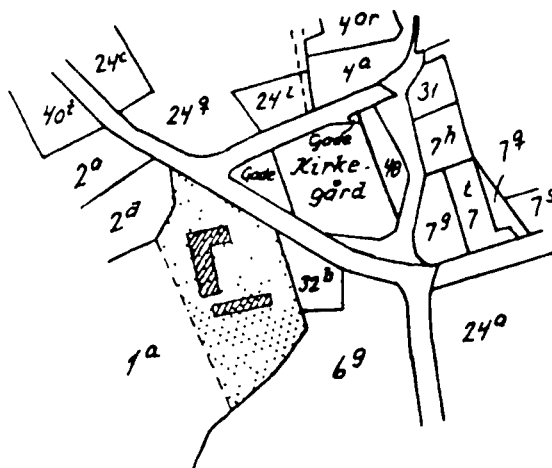
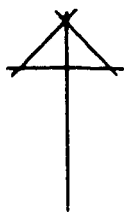


Kommune: Årslev
 Ejerlav: Sdr. Nærå by
 Sogn: Sdr. Nærå

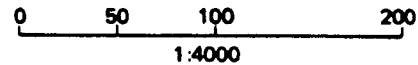


Matr. nr.	Dekl./Kendelse dato	Tinglyst dato	Bemærkninger
1 ^a	29/10-1956	31/10-1956	Del af 1 ^a . Så længe arealerne administreres af de kirkelige myndigheder, træffer kirkeministeriet afgørelse om nyplacering af bygninger m.m..

2304



Kommune: Årslev
 Ejerlav: Sdr. Næraå by
 Sogn: Sdr. Næraå



Matr. nr.	Dekl./Kendelse dato	Tinglyst dato	Bemærkninger
1 ^a	29/10-1956	31/10-1956	Del af 1 ^a . Så længe arealerne administreres af de kirkelige myndigheder, træffer kirkeministeriet afgørelse om nyplacering af bygninger m.m..

Afskrift.

Matr. nr.
1 a, Sdr. Nørå
by og sogn.

Anmelder: Medbestyrelsesnævnet
for
Odense Amtsrådskreds

F r e d n i n g s b e s t e m m e l s e

Undertegnede menighedsråd for Sdr. Nørå
sogn bestemmer herved under forbehold af kirkeministeriets god-
kendelse, at der pålægges ejendommen matr. nr. 1 a, Sdr. Nørå by og
sogn, skyldsæt for hartkorn 1 tdr. 4 skp. 3/4 dk.
Og alb., følgende fredningsbestemmelser:

På den på vedhæftede rids med rød brønne afgrænsede del af ejendom-
men

må der ikke bygges eller plantes, midlertidigt eller stedse-
varende, således at udsigten til og fra kirken hindres. Ejhel-
ler må der foretages ombygning, anbringes transformatorstationer,
telefon- og telegrafmaster og lignende, der må ej heller opstil-
les skure, udsalgssteder, isboder, vogne til beboelse eller op-
bevaring af redskaber eller lignende skønhedsforstyrrende gen-
stande.

Så længe det til præsteembedet hørende nævnte jordtillig-
gende administreres af de kirkelige myndigheder, træffer kirke-
ministeriet dog - efter indhentet erklæring fra fredningsnævnet
som hidtil afgørelse om nyplacering af bygninger på præstegårds-
jorden. Endvidere træffer kirkeministeriet som hidtil afgørelse

om nyplacering af bygninger, ombygninger og tilbygninger på den til præsteembedet hørende have med gårdsplads samt den del af præstegårdens areal, der ligger i umiddelbar tilknytning til og nærhed af præstegårdens bygninger, så længe disse arealer administreres af de kirkelige myndigheder.

~~Det fredede område findes indtegnet på vedhæftede kort.~~

Den originale kortkalke opbevares i tinglysningssakten for matr. nr. 24 a.

For fredningen ydes ingen erstatning.

Menighedsrådet er indforstået med, at ovennævnte fredningsbestemmelser tinglyses på ejendommen med påtaleret for naturfredningsnævnet for Odense amtsrådskreds og - hvis et areal sælges - tillige for menighedsrådet.

~~Matr. nr.~~ udgør i forening med
~~matr. nr.~~ et landbrug

Med hensyn til servituter og byrder henvises til ejendommens blad i tingbogen.

Sdr. Nørå , den 1. september 1955.

I Sdr. Nørå menighedsråd:
Hans Frede Rasmussen, Johannes Knudsen, Gerda Jørgensen,
Sigrid Jørgensen, Otto Madsen, Arnold Nielsen, Harry Christensen.

Overensstemmende med vedtagelse på møde den 8. maj 1951 modtager og godkender naturfredningsnævnet for Odense amtsrådskreds foranstående fredningsbestemmelser, der hedes lyst som byrde på matr. nr. 1 a.

Naturfredningsnævnet for Odense amtsrådskreds,
den 29. oktober 1956.

Ringberg. /BJ.
Det tiltrædes, at nærværende fredningsdeklaration tinglyses som servitutstiftende på matr. nr. 1 a, Sønder Nørå by og sogn. Kirkeministeriet, den 19. september 1956.

P.M.V.

E.B%

M. G. Petersen, eksp.

Tinglyst i Odense herred den 31. oktober 1956.

Afskriften i sin helhed bekræftes:

for
Odense Amtsrådskreds

den 4. januar 1957

10p.

Denne kort-genpart er neilagtig genpart af det originale kort vedrørende ejendommen

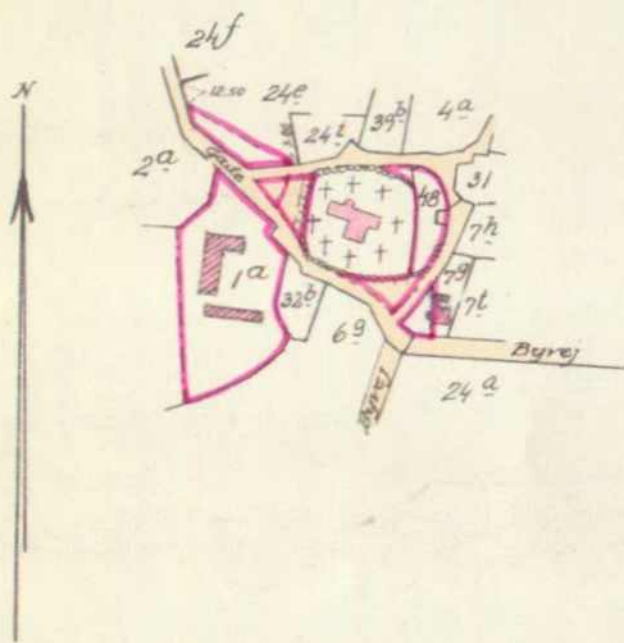
79 nr. 59
Sproget Næraa By
Sproget Næraa Sogn

Odense d. 1. Marts 1952

Navn

J. M. M. M. M.
Jordinspektør

Justitsministeriets genpartkalkulation nr. T



1:4000

Paa dette kort er de fredede Arealer indrammet med Rødt.

2304
8500 Middelfart, den 4. november 1985

Journal nr. 153/1985

Til fredningsregisteret
til orientering 20/11-85

Ved skrivelse af 26. september 1985 har De for Sdr. Næraa Sogns Menighedsråd ansøgt om nævnets godkendelse af et sagen vedlagt projekt til restaurering og indvendig ombygning af avlsbygninger til Sdr. Næraa præstegård.

Af projektet fremgår, at der alene er tale om en indvendig ombygning af avlsbygninger eller i hvert fald alene en ombygning, der ikke gør nogen ændring i udsigten til og fra kirken.

Præstegården er beliggende indenfor det kirkeomgivelsesfredede areal om Sdr. Næraa Kirke i henhold til fredningsdeklaration den 5. april 1956. Det hedder i denne deklaration:

" På ejendommene
må der ikke bygges eller plantes, midlertidigt eller stedse-
varende, således at udsigten til og fra kirken hindres. Ej
heller må der foretages ombygning.
....."

Således foranlediget godkender nævnet herved det forelagte ombygningsprojekt.

Nævnets afgørelse kan af de i Naturfredningslovens § 34 stk.2, jfr. § 13 stk. 1 nævnte personer og myndigheder m.v. indbringes for Overfredningsnævnet. Herom, og om udnyttelse af en tilladelse inden ankefristens udløb, henvises til vedlagte genpart af nævnets fremsendelseskrivelse af dags dato med uddrag af Naturfredningslovens § 58, § 34 og § 13.

H.P.Pedersen

Hr. arkitekt Kristian Isager
Kronprinsensgade 32
5000 Odense C.