

Afgørelser – Reg. nr.: 02270.00

Fredningen vedrører: Ellinge Kirke

Domme

Taksationskommissionen

Naturklagenævnet

Overfredningsnævnet

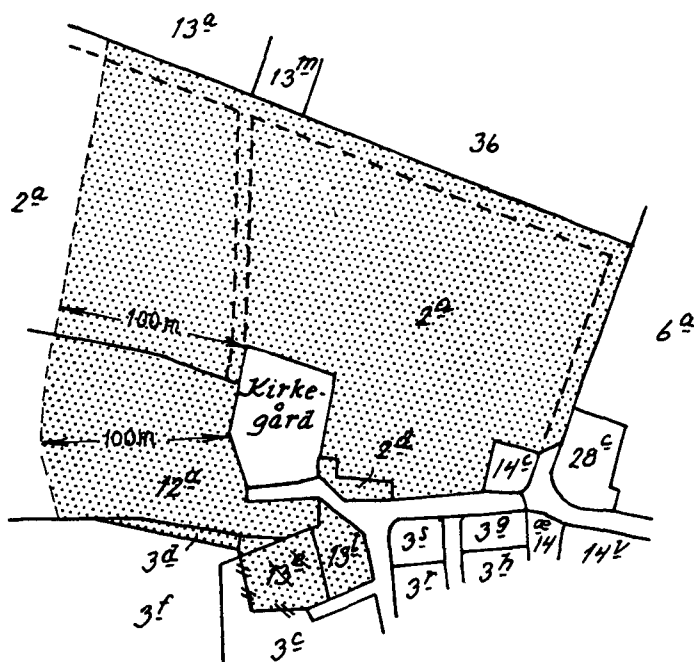
Fredningsnævnet

24-06-1955

Kendelser

Deklarationer

FREDNINGSNÆVNET >



Kommune: Ullerslev
 Ejerlav: Ellinge by
 Sogn: Ellinge

0 50 100 200 m
 1:4000

Matr. nr.	Dekl./Kendelse dato	Tinglyst dato	Bemærkninger
2 ^a	24/6-1955	16/7-1955	Del af 2 ^a . Forbehold ang. genopførelse af bygninger i tilfælde af brand el. lign..
2 ^d	24/6-1955	16/7-1955	Hele 2 ^d . Tidl. 2 ^a . Forbehold ang. genopførelse af bygninger i tilfælde af brand el. lign..
3 ^c og 3 ^f	24/6-1955	14/7-1955	Del af 3 ^c og 3 ^f . Tidl. 13 ^e .
3 ^d og 12 ^a	18/7-1956	31/7-1956	Hele 3 ^d og del af 12 ^a . Forbehold ang. genopførelse af bygninger i tilfælde af brand el. lign. samt opstilling af nødvendige telefon- og el-master.
13 ^l	24/6-1955	14/7-1955	Hele 13 ^l .

Fredningsnævnet for Svendborg amts-
råds-kreds.

Nyborg.

F R E D N I N G S O V E R E N S K O M S T.

Stempel- og gebyrfri
lov nr. 140 - 1937.

Undertegnede gårdejer Rasmus Johannes Hansen, Ellinge, erklærer sig villig til, som ejer af matr. nr. 2 a, Ellinge by og sogn, at lade et areal af dette matr. nr. frede, for at sikre den fri beliggenhed af Ellinge kirke.

Arealet beskrives således: en del af 2 a, begrænset mod øst af sognevejen, mod nord af Tvedvadgyden og mod vest af en linie 100 meter fra kirkegårdshegnet og parallelt med dette.

Fredningen har følgende omfang:

Arealerne må ikke bebygges eller beplantes med udsigtsødelæggende beplantning, ligesom der heller ikke på arealerne må anbringes transformatorstationer, telefon- og te-legrafmaster og lignende eller opsættes skure, udsalgssteder, isboder, vogne til beboelse eller opbevaring af redskaber eller lignende skønhedsforstyrrende genstande.

Der må i det hele ikke foretages ændringer i den nu bestående tilstand, der kan virke skæmmende eller hindrende for udsigten til eller fra kirken. Såfremt gårdens bygninger går til grunde eller nedrives, forbeholder jeg mig at opføre bygningerne andetsteds på ejendommen efter forhandling med fredningsnævnet.

For fredningen kræves ingen erstatning. Fredningen gælder kun for min ejertid, og når denne er udløbet kan den aflyses i tingbogen.

Jeg er enig i, at ovenstående fredningstilbud tinglyses på min ejendom matr. nr. 2 a af Ellinge by og sogn, dog uden udgift for mig.

Påtaleberettiget er fredningsnævnet for Svendborg amtsrådskreds og menighedsrådet for Ellinge.

Ellinge, den 24/6 1955.
Johs. Hansen.

Idet fredningsnævnet modtager og godkender foranstående fredningstilbud, bestemmes det, at fredningen vil være at lyse på matr. nr. 2 a af Ellinge by og sogn, der sammen med 14 c er et landbrug.

Fredningsnævnet for Svendborg amtsrådskreds, den 24. juni 1955
i formandens fraværelse J. Hvass.
som suppleant for denne

.....
Udskriftens rigtighed bekræftes.

Fredningsnævnet for Svendborg amtsrådskreds, den 16. juli 1955.

16
Hvass
Hvass

Ellinge by og sogn.

kreds
Nyborg.*Notat af 100. d. j. nr. 4. p.*

REG. NR. 022 70.000

F R E D N I N G S O V E R E N S K O M S TStempel- og gebyrfri
lov nr. 140 - 1937.Undertegnede **gårdejer Viggo Christian Rasmussen Bønke, Ellinge,**erklærer sig villig ~~til~~ som ejer af matr. nr. 12 a og 3 d

af Ellinge by og sogn, at lade et areal af dette matr. nr. frede for at sikre den fri beliggenhed af Ellinge kirke.

Arealet beskrives således: hele matr. nr. 3 d og en bræmme af matr. nr. 12 a på 100 m. fra kirkegårdsdiget.
Fredningen har følgende omfang:

Arealerne må ikke bebygges eller beplantes med udsigtsødelæggende beplantning, ligesom der heller ikke på arealerne må anbringes transformatorstationer, telefon- og telegrafmaster og lignende eller opsættes skure, udsalgssteder, isboder, vogne til beboelse eller opbevaring af redskaber eller lignende skønhedsforstyrrende genstande.

Der må i det hele ikke foretages ændringer i den nu bestående tilstand, der kan virke skæmmende eller hindrende for udsigten til eller fra kirken.

For fredningen kræves ingen erstatning.

Jeg er enig i at ovenstående fredningstilbud tinglyses på min egen, matr. nr. 12 a og 3 d af Ellinge by og sogn, dog uden udgift for mig.

Påtaleberettiget er fredningsnævnet for Svendborg amtsrådskreds og menighedsrådet for Ellinge.

Ellinge, den 24 . juni 1955.

Viggo BønkeIdet fredningsnævnet modtager og godkender foranstående fredningstilbud, bestemmes det, at fredningen vil være at lyse på matr. nr. 12 a og 3 d af Ellinge by og sogn, **der sammen med 1 b er et gårdmandsbrug.**

Fredningsnævnet for Svendborg amtsrådskreds, den 24. juli 1955

i formandens fraværelse J. Hvass.
som suppleant for denne......
Udskriftens rigtighed bekræftes.

Fredningsnævnet for Svendborg amtsrådskreds, den 14. juli 1955.

og sogn.

kreds
Nyborg.

F R E D N I N G S O V E R E N S K O M S T .

Stempel- og gebyrfri
lov nr. 140 - 1937.

Undertegnede **gårdejer Poul Christian Jacobsen, Ellinge,**
erklærer sig villig til som ejer af matr. nr. 13 e
af Ellinge by og sogn, at lade et areal af dette matr. nr. frede for at
sikre den fri beliggenhed af Ellinge kirke.

Arealet beskrives således: hele matr. nr. 13 e

Fredningen har følgende omfang:

Arealerne må ikke bebygges eller beplantes med udsigtsødelæggende
beplantning, ligesom der heller ikke på arealerne må anbringes transfor-
matorstationer, telefon- og telegrafmaster og lignende eller opsættes sku-
re, udsalgssteder, isboder, vogne til beboelse eller opbevaring af redska-
ber eller lignende skønhedsforstyrrende genstande.

Der må i det hele ikke foretages ændringer i den nu bestående tilstand,
der kan virke skæmmende eller hindrende for udsigten til eller fra kirken.

For fredningen kræves ingen erstatning.

Jeg er enig i at ovenstående fredningstilbud tinglyses på min ejen-
dom, matr. nr. 13 e af Ellinge by og sogn, dog uden ud-
gift for mig.

Påtaleberettiget er fredningsnævnet for Svendborg amtsråds-kreds og
menighedsrådet for Ellinge.

Ellinge, den 24 . juni 1955.

Poul Jacobsen.

Idet fredningsnævnet modtager og godkender foranstående fredningstil-
bud, bestemmes det, at fredningen vil være at lyse på matr. nr. 13 e
af Ellinge by og sogn, **der er landbrug sammen med 14 k, 3 e og 29 c.**
Fredningsnævnet for Svendborg amtsråds-kreds, den 24. juni 1955

i formandens fraværelse J. Hvass.
som suppleant for denne.

.....
Udskriftens rigtighed bekræftes.

Fredningsnævnet for Svendborg amtsråds-kreds, den 14. juli 1955.

Arealet beskrives således: hele matr. nr. 13 1

F R E D N I N G S O V E R E N S K O M S T .

Stempel- og gebyrfri
lov nr. 140 - 1937.

Undertegnede **slagter Rasmus Jacob Hansen, Ellinge.**

erklærer sig villig til som ejer af matr. nr. **13 1**

af Ellinge by og sogn, at lade et areal af dette matr. nr. frede for at sikre den fri beliggenhed af Ellinge kirke.

Arealet beskrives således: hele matr. nr. *13 1*

Fredningen har følgende omfang:

Arealerne må ikke bebygges eller beplantes med udsigtsødelæggende beplantning, ligesom der heller ikke på arealerne må anbringes transformatorstationer, telefon- og telegrafmaster og lignende eller opsættes skure, udsalgssteder, isboder, vogne til beboelse eller opbevaring af redskaber eller lignende skønhedsforstyrrende genstande.

Der må i det hele ikke foretages ændringer i den nu bestående tilstand, der kan virke skæmmende eller hindrende for udsigten til eller fra kirken.

For fredningen kræves ingen erstatning.

Jeg er enig i at ovenstående fredningstilbud tinglyses på min ejendom, matr. nr. **13 1** af Ellinge by og sogn, dog uden udgift for mig.

Påtaleberettiget er fredningsnævnet for Svendborg amtsråds-kreds og menighedsrådet for Ellinge.

Ellinge, den 24 . juni 1955.

sign. Rasmus J Hansen.

Idet fredningsnævnet modtager og godkender foranstående fredningstilbud, bestemmes det, at fredningen vil være at lyse på matr. nr. **13 1** af Ellinge by og sogn,

Fredningsnævnet for Svendborg amtsråds-kreds, den 24. juni 1955

i formandens fraværelse J. Hvass.
som suppleant for denne.

.....
Udskriftens rigtighed bekræftes.

Fredningsnævnet for Svendborg amtsråds-kreds, den 14. juli 1955.

DISPENSATIONER>

Afgørelser – Reg. nr.: 02270.00

Dispensationer i perioden: 30-09-1982 - 02-07-2002

FREDNINGSNÆVNET

FOR

FYNS AMTS SYDLIGE FREDNINGSKREDS

Egensevej 15 - Telefon (09) 21 16 93

REG. NR. 2270

5700 SVENDBORG, den 30/9 1982

Journal nr.: Fns. 204/1982

Man har d.d. tilskrevet gårdejer Johannes Hansen, Kirkevejen 8, Ellinge, 5863 Ferritslev, således:

" Ved skrivelse af 27. juli 1982 har landinspektør E.O. Rasmussen, landinspektørfirmaet Nellemann, Sørensen og Meklenborg, på Deres vegne ansøgt om forhåndsgodkendelse af udstykning på ejendommen matr. nr. 3-c Ellinge by, Ellinge, syd for Ellinge kirke.

Af et skrivelsen vedlagt kort fremgår, at hele matr. nr. 3-c planlægges udstykket i 5 parceller, og at 3 parceller benævnt P3, P4 og P5 helt eller delvis ligger på den del af matr. nr. 3-c, der er fredet ved overenskomst af 24. juni 1955 om sikring af den fri beliggenhed af Ellinge kirke.

Denne overenskomst hindrer, at der bygges på det fredede areal, ikke at der foretages udstykning, men under besigtigelse den 14. september 1982 blev det oplyst, at der ønskes opført parcelhus på parcellerne P4 og P5, hvorimod det ikke blev oplyst, at der ønskes opført byggeri på den del af P3, der er fredet.

Sagen har herefter af nævnet været behandlet som en ansøgning om dispensation i medfør af naturfredningslovens § 34 til bebyggelse på P4 og P5.

Af landinspektørens kort fremgår, at parcelhusene agtes opført på den sydlige del af parcellerne ikke nordligere end den grænse, der på kortet er anført som "Ny fredningsgrænse".

Ved besigtigelsen konstateredes, at der på matr. nr. 3-c ligger bygningerne til et nedlagt landbrug, at arealet uden om bygningerne, herunder arealerne, hvor P4 og P5 ligger, er udlagt med græsplæne, og at De tidligere, syd for matr. nr. 3-c på det nedlagte landbrug jorder, har udstykket et større parcelhuskvarter. Parcellerne P4 og P5 ligger henholdsvis mod vest og øst på den nordlige del af matr. nr. 3-c. Hele P5 er omfattet af fredningen, hvorimod den vestlige del af P4 ligger uden for den vestlige grænse for fredningen. Mellem parcellerne og kirken ligger mod nord de fredede matr.

nr. 3-d og 12-a. På disse matr. nr. findes høj bevoksning. Øst og nord-
est for P5 findes det fredede matr. nr. 13-1. Vest for P 5 ligger det
ikke fredede matr. nr. 3-f, hvorpå der er opført flere nybyggede land-
brugsbygninger.

Under sagen har Ellinge menighedsråd og Ullerslev kommune ind-
stillet, at dispensation meddeles.

Fyns amtskommune, fredningsafdelingen og Danmarks Naturfred-
ningsforening har indstillet, at dispensation nægtes, og at der,
såfremt dispensation til trods herfor meddeles, sikres, at byggeriet
bliver udført således, at det så naturligt som muligt falder ind i
kirkens omgivelser.

Foranlediget heraf skal man meddele, at fredningsnævnet ikke
har hjemmel til, uden at der rejses ny fredningssag herom, at ophæve
fredningsdeklarationen helt eller delvist, men at nævnet foranledi-
get af det således fremkomme i medfør af naturfredningslovens § 34
ikke finder det i strid med fredningens formål at tillade, at der på
parcellen benævnt P4 opføres et parcelhus, der i byggemåde og -stil
skal afstemmes med den øvrige bebyggelse i kvarteret, det vil sige
på betingelse af

- at bygningen ikke opføres nordligere på parcellen end angivet på
landinspektørens udstykningsplan mrk. maj 1982,
- at bygningen opføres som eenfamilieshus i et plan med høj tagrejsning,
tækket med røde teglsten og med hvidpudsede mure,
- at deklARATION herom med påtaleret for fredningsnævnet tinglyses ser-
vitutstiftende på ejendommen.

Fredningsnævnet finder derimod ikke, at der efter det frem-
komne foreligger grundlag for at meddele dispensation til nogen form
for bebyggelse på parcellen benævnt P5.

Nævnets afgørelse kan inden 4 uger indbringes for Overfrednings-
nævnet, Amaliegade 7, 1256 København K.

Nævnet har underrettet Ullerslev kommune, Fyns amtskommunes fred-
ningsafdeling m.fl., der ligeledes inden 4 uger kan indbringe nævnets
afgørelse for Overfredningsnævnet, om foranstående.

Tilladelsen kan ikke udnyttes før efter udløbet af ankefristen,
4 uger, jfr. naturfredningslovens § 58 stk. 6." hvilket herved meddeles


Jul. Paulsen

formand

Modtaget i fredningsstyrelsen

- 4 OKT. 1982

Fredningsstyrelsen

Hans Aage Hansen
Kirkeballe 2 d
Ellinge
5863 Ferritslev Fyn

Fredningsnævnet for Fyns amts sydlige fredningskreds har i skrivelse af 15. februar 1983 meddelt dispensation til bibeholdelse af en halmlade og en tilbygning til de eksisterende landbrugsbygninger på Deres ejendom matr.nr. 12 a og 3 d, Ellinge By, Ellinge. Ejendommen er omfattet af en den 14. juli 1955 tinglyst overenskomst med senere tilføjelse vedrørende fredning af arealer omkring Ellinge kirke. Tilladelsen er meddelt på vilkår, at tilbygningens ydermure inden 2 år gives samme hvide farve som de oprindelige bygninger, og at halmladens ydervægge inden for samme frist gives en hvid eller svag gråtonet hvid farve til erstatning for den nuværende blå farve.

Denne afgørelse har De påklaget til overfredningsnævnet og har navnlig gjort gældende, at de nævnte vilkår bortset fra kravet om maling af tilbygningens gavl er urimelige, da tilbygningen bortset fra gavlen og kirken ikke kan ses samtidigt.

Ifølge den tinglyste fredningsoverenskomst må arealerne bl.a. ikke bebygges eller beplantes med udsigtsødelæggende beplantning, og der må i det hele ikke foretages ændringer i den bestående tilstand, der kan virke skæmmende eller hindrende for udsigten til eller fra kirken.

Efter nævnets afgørelse er det for overfredningsnævnet oplyst, at halmladen er udført af et sådant materiale, at der næppe vil kunne opnås et holdbart resultat ved ændring af ydervæggens farve. I tilslutning hertil har Fyns amtskommune, fredningsafdelingen, foreslået, at der i stedet udføres en slørende beplantning om laden bestående af hestekastanie og hassel. Over for amtskommunen har De erklæret Dem villig hertil.

Overfredningsnævnet har foretaget en uformel besigtigelse af ejendommen.


I sagens behandling har deltaget 11 medlemmer af overfredningsnævnet.

Overfredningsnævnet skal enstemmigt udtale:

Den af fredningsnævnet meddelte tilladelse til bibeholdelse af såvel tilbygning som halmlade tiltrædes. Under hensyn til de nu foreliggende oplysninger ophæves dog det af fredningsnævnet fastsatte vilkår vedrørende maling af halmladen, medens vilkåret om at tilbygningens ydervægge skal gives samme hvide farve som driftsbygningen opretholdes med den af fredningsnævnet fastsatte frist.

Der meddeles samtidig dispensation til, at der kan etableres slørende beplantning om laden med hestekastanie og hassel efter nærmere anvisning fra Fyns amtskommune.

Den meddelte tilladelse bortfalder, hvis den ikke er udnyttet inden 5 år fra denne skrivelses dato.

P. d. v.

Lissi Mørch
fuldm.

FREDNINGSNÆVNET

FOR

FYNS AMTS SYDLIGE FREDNINGSKREDS

Egensevej 15 - Telefon (09) 21 16 93

5700 SVENDBORG, den 15/2 1983

Journal nr.: Frs. 229/1982

Man har d.d. tilskrevet Hans Aage Hansen, Kirkevej 4, Ellinge, 5863 Ferritslev, således:

" Fredningsnævnet har konstateret, at der på Deres ejendom matr. nr. 12-a og 3-d Ellinge by, Ellinge, i midten af 1970erne er opført dels en tilbygning til de eksisterende landbrugsbygninger dels en halmlade ved disse bygningers sydvestlige hjørne.

På de nævnte matr. nr. er der den 14. juli 1955 tinglyst deklaration om begrænsning af retten til bebyggelse, beplantning m.v. Påtaleberettiget ifølge deklarationen er fredningsnævnet.

Ved tinglysningen er der på normal måde foretaget registrering på ejendommens blad i tingbogen, og en genpart af deklarationen findes i tinglysningsakten.

Fredningsnævnet finder derfor ikke, at De som anført af Dem i skrivelse af 28. januar 1983 har været i god tro ved opførelsen af den nævnte tilbygning og halmlade, og det findes uberettiget at De har ladet byggeriet udføre uden som påbudt i den tinglyste deklaration at indhente fredningsnævnets tilladelse.

I forbindelse med sagens behandling har fredningsnævnet indhentet en udtalelse fra Fyns amtskommune, fredningsafdelingen. Af udtalelsen fremgår blandt andet: "at den omhandlede tilbygning kun i ringe grad påvirker kirkens næromgivelser. Kun tilbygningens østlige gavlen kan ses fra kirkens forplads. Tilbygningen er opført med blank mur af gule sten. Det ville have været ønskeligt, at i det mindste tilbygningens østlige gavlen gives samme hvide farve som de øvrige driftsbygninger, evt. med forudgående vandskuring.

Halmladen indgår ikke i oplevelsen af kirkens nærmiljø, men indgår i det samlede landskabsbillede af kirken med omgivende bygninger set fra kommunevejen. Bygningens udformning virker efter fredningsafdelingens opfattelse rimelig ligesom tagdækningens farve.

Derimod ville det have været ønskeligt, at ydervæggens mørke blålige farve erstattes med en hvid (svag gråtonet) farve for ikke at bryde farvetraditionen på stedet."

Fredningsnævnet har ved sagens afgørelse bemærket sig, at Ellinge Mønighedsråd og Ullerslev kommune, da byggeriet blev udført,

Miljøministeriet

J. nr. F. 1203/2-40


Bil.

har været orienteret om byggeriet, uden at fredningsnævnet er blevet underrettet.

Fredningsnævnet har efter samtlige foreliggende omstændigheder besluttet efterfølgende at godkende opførelsen af tilbygningen og halmladen på betingelse af,
at tilbygningens ydervægge inden 2 år fra dato gives samme hvide farve, som driftsbygningerne, den er tilbygget,
at halmladens ydervægge inden samme frist gives en hvid eller en svag gråtonet hvid farve til erstatning af den nuværende blå farve.

Nævnets afgørelse kan inden 4 uger indbringes for Overfredningsnævnet, Amaliegade 7, 1256 København K.

Nævnet har underrettet Ullerslev kommune, menighedsrådet, Fyns amtskommunes fredningsafdeling m.fl., der ligeledes inden 4 uger kan indbringe nævnets afgørelse for Overfredningsnævnet, om foranstående. " hvilket herved meddeles



Jul. Paulsen

formand

Modtaget i fredningsstyrelsen

16 FEB. 1983

Fredningsstyrelsen

FREDNINGSNÆVNET

FOR

FYNS AMTS SYDLIGE FREDNINGSKREDS

Egensevej 15 - Telefon (09) 21 16 93

Sjævi
Til Fredningsregisteret
til orientering 5/2-85 suk

REG. NR. 2270

Modtaget i fredningsstyrelsen

5700 SVENDBORG, den 27/6 1985

28 JUNI 1985

Journal nr.: Frs. 5/1985

Man har d.d. tilskrevet Hans Aage Hansen, Kirkeballe 2 d, Ellinge, 5863 Ferritslev, således:

Ved Overfredningsnævnets skrivelse af 27. oktober 1983 blev der meddelt Dem tilladelse til på ejendommen matr. nr. 12-a Ellinge by, Ellinge, der er behæftet med fredningsdeklaration til sikring af udsigten til og fra Ellinge kirke, at bibeholde en i strid med deklarationen opført halmlade og en tilbygning til de bestående bygninger blandt andet på vilkår, at tilbygningens yder-vægge blev givet samme hvide farve som driftsbygningen iøvrigt. Der blev givet frist med bemalingen til den 15. februar 1985.

Amtskommunens fredningsafdeling har ved besigtigelse den 9. april 1985 konstateret, at vilkåret om ommaling ikke er overholdt.

I et hertil indsendt andragende, som er modtaget af fredningsnævnet den 11. januar 1985, har De ansøgt om tilladelse til at udskifte stråtaget på den vestvendte længe med tag af eternit-beklædning. Sagen blev samme dag sendt til Ellinge menighedsråd til udtalelse, men må antages bortkommet under forsendelsen eller forlagt i menighedsrådet, hvorfor man har måttet rekonstruere sagen. Efter sagens rekonstruktion har menighedsrådet udtalt, at man ikke har indvendinger mod det ansøgte, og amtskommunens fredningsafdeling har ligeledes ikke udtalt sig imod ansøgningen, idet man har skønnet, at udskiftningen af tagmaterialet ikke indebærer nogen væsentlig forringelse af kirkens nærmiljø eller landskabet omkring kirken.

Fredningsnævnet har derefter over for Dem under hånden tilkendegivet, at man ikke ville tage ansøgningen under realitetsbehandling, forinden vilkåret i Overfredningsnævnets skrivelse var opfyldt, men De har derefter over for undertegnede nævnsformand gjort gældende, at De ville udføre malerarbejdet og tagomlægningen i een arbejdsgang og meget henstillet, at sagen blev fremmet.

Viljorn, 110
142-3.

Wes ✓ 3/7-85


Fredningsnævnet har herefter enstemmigt besluttet at udtale, at tagomlægningen ikke er til hinder for formålet med fredningsdeklarationen, og har derfor besluttet i medfør af naturfredningslovens § 34 at tillade det ansøgte.

Det er et vilkår, at taget ikke ved omlægningen får højere tagrejsning end det bestående tag, og at den af Overfredningsnævnet påbudte ommaling af tilbygningen gennemføres inden 4 uger fra dato.

Nævnet har underrettet Ullerslev kommune, Fyns amtskommunes fredningsafdeling m.fl., der inden 4 uger kan indbringe nævnets afgørelse for Overfredningsnævnet, om foranstående.

Tilladelsen for så vidt angår opførelse af muren og pålægning af nyt tag kan ikke udnyttes før efter udløbet af ankefristen, 4 uger, jfr. naturfredningslovens § 58 stk. 5.

Tilladelsen bortfalder, såfremt den ikke er udnyttet inden 5 år fra tilladelsens meddelelse, jfr. naturfredningslovens § 64 a.


Jul. Paulsen
formand

----- Hans Aage Hansen,

**FREDNINGSNÆVNET
FOR
FYNS AMT**

Toftevej 31, 5610 Assens
Tlf. 64 71 10 20 - Telefax 64 71 55 20

Dato: 13.12.93.

Journal nr.: frs. 79/1993

Ullerslev Kommune
Rådhuset
5540 Ullerslev

Ved skrivelse af 5. august 1993 vedlagt tegninger har kommunen på vegne ejeren af matr. nr. 12-a, Ellinge by, Ellinge, Søren Fredslund Hansen, ansøgt fredningsnævnet om tilladelse til opførelse af tilbygning til eksisterende staldbygning på ovennævnte ejendom.

Ejendommen er omfattet af fredningsoverenskomst, hvorefter bl.a. arealerne ikke må bebygges eller beplantes med udsigtsødelæggende beplantning. Der må i det hele ikke foretages ændringer i den nu bestående tilstand, der kan virke skæmmende eller hindrende for udsigten til eller fra kirken.

Påtaleberettiget er fredningsnævnet.

Fredningsnævnet har indhentet udtalelser fra menighedsrådet og Fyns Amt, der begge har udtalt, at de ikke har indvendinger imod det ansøgte.

Fredningsnævnet skal udtale:

Fredningsnævnet meddeler herved i medfør af naturbeskyttelseslovens § 50 tilladelse til det ansøgte.

Afgørelsen er enstemmig.

105
34

FREDNINGSNÆVNET

FOR

FYNS AMT

Toftevej 31, 5610 Assens
Tlf. 64 71 10 20 - Telefax 64 71 55 20

Dato: 16. marts 1999

Journal nr.: Frs.8/99

Fyns Amt
Miljø- og Arealafdelingen
Ørbækvej 100
5220 Odense SØ

REG. NR. 2270.00

Vedr.: J.nr. 8-70-51-8-489-2-98.

Ved skrivelse af 10. februar 1999 har Fyns Amt fremsendt en ansøgning fra ejeren af matr. nr. 12-a Ellinge by, Ellinge, om tilladelse til på ejendommen at opføre en fodersilo, alt i overensstemmelse med vedlagte tegninger og beskrivelse.

Ejendommen er omfattet af en provst Exner-fredning til sikring af den fri udsigt til og fra kirken.

Fyns Amt har oplyst, at siloen ikke vil få betydning for udsigten til og fra kirken, idet den kun er 0,5 meter højere end de eksisterende bygninger, og fordi bygningerne ligger mellem kirken og den ansøgte fodersilo.

En repræsentant for fredningsnævnet har foretaget besigtigelse. Under besigtigelsen oplyste ejeren, at han vil grave siloen 0,5 meter ned, så den ikke vil blive synlig fra kirken.

Fredningsnævnet skal udtale:

Fredningsnævnet meddeler herved tilladelse til det ansøgte med den af ejeren foreslåede ændring om, at siloen graves 0,5 meter ned, så den ikke bliver synlig fra kirken. Det ansøgte ses ikke at stride mod fredningens formål.

Fredningsnævnets afgørelse, der er enstemmig, er truffet i medfør af naturbeskyttelseslovens § 50, stk. 1.

Nævnets afgørelse kan i medfør af naturbeskyttelseslovens § 78, stk. 2, indbringes for Naturklagenævnet af de i samme lovs § 86 nævnte klageberettigede. Klagen indgives til fredningsnævnet, der videresender klagen til Naturklagenævnet.

Klagefristen er 4 uger fra den dag, afgørelsen er meddelt den klageberettigede.

Tilladelsen må ikke udnyttes, før ovennævnte frist er udløbet.

Tilladelsen bortfalder, såfremt den ikke er udnyttet inden 3 år efter, den er meddelt.


S. Raunholt

1996-1211/7-0001.

FREDNINGSNÆVNET

FOR

FYNS AMT

Toftevej 31, 5610 Assens
Tlf. 64 71 10 20 - Telefax 64 71 55 20

2270.00

Dato: 2. juli 2002
Journal nr.: Frs. 6/2002
Deres j.nr.: 01.05.10P25/200259633-1

Ullerslev kommune
Rådhuset
5540 Ullerslev

Ved skrivelse af 21. januar 2002 har Ullerslev kommune fremsendt en ansøgning fra arkitekt Lehn Petersens Tegnestue, Odense, om tilladelse til på menighedsrådets vegne at opføre et 24 m² stort redskabsskur på matr. nr. 2-d Ellinge by, Ellinge, ved Ellinge kirke.

Ejendommen er omfattet af sædvanlig kirkefredningsdeklaration omkring Ellinge kirke.

Fredningsnævnet har indhentet en udtalelse fra Fyns Amt, der i skrivelse af 26. februar 2002 bl.a. har udtalt:

".....

Fyns Amt har den 25. februar 2002 besigtiget kirken. I tilknytning til det eksisterende redskabsskur er der opført en mindre tilbygning i trykimprægneret træ, denne tilbygning fjernes jf. telefonsamtale med Inger Kildegård den 25.02.02.

Der er allerede opstillet kummer i trykimprægneret træ på arealet. Inger Kildegård har den 25.02.02 oplyst til Fyns Amt, at kummerne og containeren ikke bliver højere end hækken, der omkranser kirken; udsigten til og fra kirken vil derfor ikke blive berørt af hverken kummerne eller containeren.

Redskabsskuret bliver ca. 4,5 meter høj og 24 m² stort. Fyns Amt vurderer, at redskabsskuret, der er halvvejs trukket tilbage bag det eksisterende udhus, ikke vil virke hindrende for udsigten til og fra kirken. For at sikre sammenhængen med kirken og den øvrige bebyggelse i området, vurderer Fyns Amt, at redskabsskuret skal males hvidt.

Fyns Amt vurderer, at der kan gives tilladelse fra fredningen til opførelse af redskabsskur og opsætning af kummer og container til oplag af materialer og affald ved Ellinge kirke på vilkår af, at redskabsskuret males hvidt.

....."

Fredningsnævnet skal udtale:

Fredningsnævnet meddeler herved tilladelse til det ansøgte på betingelse af, at redskabsskuret males hvidt. Det henstilles i videst muligt omfang at plante med slørende beplantning, navnlig ved kummer og container, der er ret synlige fra kirken.

Under disse betingelser findes det ansøgte ikke at stride mod fredningens formål.


Fredningsnævnets afgørelse, der er enstemmig, er truffet i medfør af naturbeskyttelseslovens § 50, stk. 1.

Nævnets afgørelse kan i medfør af naturbeskyttelseslovens § 78, stk. 2, indbringes for Naturklagenævnet af de i samme lovs § 86 nævnte klageberettigede. Klagen indgives til fredningsnævnet, der videresender klagen til Naturklagenævnet.

Klagefristen er 4 uger fra den dag, afgørelsen er meddelt den klageberettigede.

Tilladelsen må ikke udnyttes, før ovennævnte frist er udløbet.

Tilladelsen bortfalder, såfremt den ikke er udnyttet inden 3 år efter, den er meddelt.


S. Raunholt