

**Afgørelser – Reg. nr.: 02269.00**

**Fredningen vedrører: Ejlby Kirke**

**Domme**

**Taksationskommissionen**

**Naturklagenævnet**

**Overfredningsnævnet**

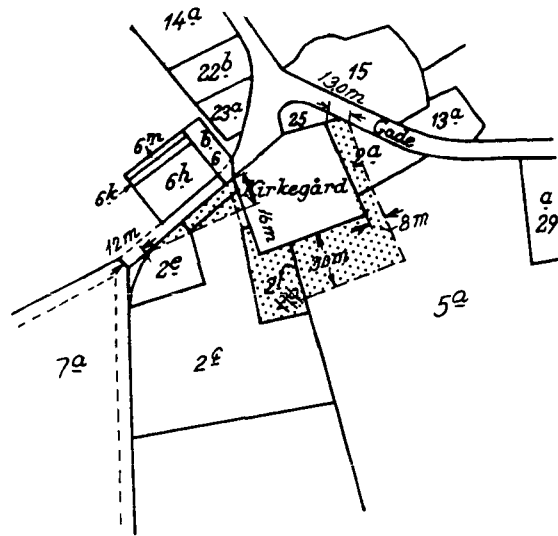
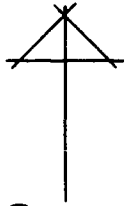
**Fredningsnævnet**

**21-06-1955**

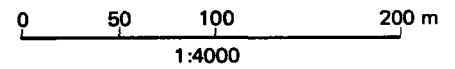
**Kendelser**

**Deklarationer**

FREDNINGSNÆVNET>



Kommune: Sønderød  
 Ejerlav: Ejlby by  
 Sogn: Ejlby



Matr. nr.	Dekl./Kendelse dato	Tinglyst dato	Bemærkninger
2 <sup>a</sup>	21/6-1955	2/8-1955	Del af 2 <sup>a</sup> .
2 <sup>c</sup>	21/6-1955	22/6-1955	Del af 2 <sup>c</sup> .
2 <sup>e</sup>	21/6-1955	22/6-1955	Del af 2 <sup>e</sup> . Tidl. 2 <sup>c</sup> .
2 <sup>f</sup>	21/6-1955	22/6-1955	Hele 2 <sup>f</sup> . Tidl. 2 <sup>a</sup> .
5 <sup>a</sup>	21/6-1955	22/6-1955	Del af 5 <sup>a</sup> . Forbehold ang. genopførelse af gården på samme sted.
umatr. areal	21/6-1955	22/6-1955	Umatr. areal. Tidl. 2 <sup>c</sup> .

Matr. nr.

Anmelder:

2 a, Ejlby by og sogn

**REG. NR. 02269.000**  
Naturfredningsnævnet for Odense  
amtsrådsreds.

F R E D N I N G S B E S T E M M E L S E R

Som led i fredningsmyndighedernes bestræbelser for at sikre

**Ejlby** kirkes omgivelser mod bebyggelse og andre

udsigtshindrende foranstaltninger er undertegnede **sogneråd for Ejlby**

**Melby kommune**  
indgået på uden vederlag at pålægge ~~min~~ <sup>men</sup> ejendom, matr. nr. 2 a Ejlby  
**by og sogn** skyldsæt for hartkorn

0 tdr. 0 skp. 1 fdk. 2 $\frac{1}{4}$  alb., følgende bestemmelser:

På de på vedhæftede rids med rød brømme afgrænsede arealer af  
ejendommen  
må der ikke bygges eller plantes, midlertidigt eller stedsevarende, således at udsigten til og fra kirken hindres. Ej heller må der foretages ombygning, anbringes transformatorstationer, telefon- og telegrafmaster og lignende; der må ej heller opsættes skure, udsalgssteder, isboder, vogne til beboelse eller opbevaring af redskaber eller lignende skønhedsforstyrrende genstande.

~~Dét fredede område findes indtegnet på vedhæftede kort.~~

Den originale kortkalke opbevares i tinglysningsakten for matr. nr. ~~xxxxxx~~ 2 a smst.

Ovennævnte bestemmelser kan uden udgift for ~~sig~~ <sup>sognerådet</sup> tinglyses

på nævnte ejendom med påtaleret for naturfredningsnævnet for  
Odense amtsrådsreds og for menighedsrådet for Ejlby sogn

~~Matr. nr.~~

~~udvær i forening med~~

~~matr. nr.~~

~~et landbrug.~~

Med hensyn til servituter og byrder henvises til ejendommens  
blad i tingbogen.

Ejlby , den 8. juni 1955.

I Ejlby Melby sogneråd:

*A. Karsten*

Overensstemmende med det på mødet den 11. juli 1953.  
vedtagne modtager og godkender naturfredningsnævnet for Odense  
amtsrådsreds foranstående fredningsbestemmelser, der bedes lyst  
som byrde på matr. nr. 2 a

Naturfredningsnævnet for Odense amtsrådsreds,

den 21. juni 1955.

<sup>A</sup>ingberg.

Sognerådets foranstående beslutning af 8/6 1955 godkendes herved

Odense amtsråd, den 29. juli 1955.

P.A.v.

A.B. P. Kaa.

Tinglyst i Bogense købstad xxx m.v. den 2. august 1955.

--- oOo ---

Genpartens rigtighed bekræftes.

Naturfredningsnævnet den 9. februar 1956.

Odense Amtsraadsreds

*Karsten*

cfr.  
B/r1.

F R E D N I N G S B E S T E M M E L S E R

Som led i fredningsmyndighedernes bestræbelser for at sikre

**Ejlby** kirkes omgivelser mod bebyggelse og andre

udsigtshindrende foranstaltninger er undertegnede **gårdejer Karl Ejnar**

**Larsen**  
indgået på uden vederlag at pålægge min ejendom, matr. nr. **2, c,**  
**Ejlby by og sogn**

skyldsat for hartkorn

0 tdr. 2 skp. 0 fdk. 1 $\frac{1}{2}$  alb., følgende bestemmelser:

På den på vedhæftede rids med rød brønne afgrænsede del af

**ejendommen**

må der ikke bygges eller plantes, midlertidigt eller stedsevarende, således at udsigten til og fra kirken hindres. Ej heller må der foretages ombygning, anbringes transformatorstationer, telefon- og telegrafmaster og lignende; der må ej heller opsættes skure, udsalgssteder, isboder, vogne til beboelse eller opbevaring af redskaber eller lignende skønhedsforstyrrende genstande.

~~Det fredede område findes indtegnet på vedhæftede kort.~~

Den originale kortkalke opbevares i tinglysningsakten for matr. nr.

**2 c**

Ovennævnte bestemmelser kan uden udgift for mig tinglyses

på nævnte ejendom med påtaleret for naturfredningsnævnet for  
Odense amtsrådsreds og for menighedsrådet for **Ejlby sogn**

Matr. nr. **2 c** udgør i forening med  
**Ejlby sogn**  
matr. nr. **8 c, 8 d, 31 smst. og 1 c Kirk Kilebyp** et landbrug.

Med hensyn til servituter og byrder henvises til ejendommens  
blad i tingbogen.

**Ejlby**, den **7. juni 1955.**

**Carl Einer Larsen**

Overensstemmende med det på ~~mødet~~ <sup>møder</sup> den **11/7 1953 og 11/5 195**  
vedtagne modtager og godkender naturfredningsnævnet for Odense  
amtsrådsreds foranstående fredningsbestemmelser, der bedes lyst  
som byrde på matr. nr. **2 c**

Naturfredningsnævnet for Odense amtsrådsreds,

den **21. juni 1955.**

**Ringberg.**

/BJ

Indlyst i Bogense købstad m.v. den **22. juni 1955.**

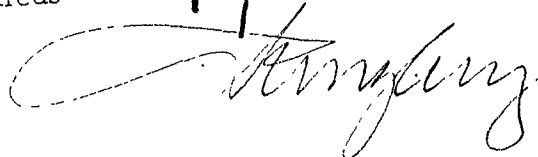
Genpartens

--- oOo ---

~~Udlyst~~ rigtighed bekræftes.

Naturfredningsnævnet  
for  
Odense Amtsrådsreds

den **9** januar 1956.



cfr.

Bl/r1

Matr. nr.

Anmelder:

REG. NR. 02269.000

5 a Ejlby by og sogn

Naturfredningsnævnet for Odense

amtetrådskreds.

F R E D N I N G S B E S T E M M E L S E R

Som led i fredningsmyndighedernes bestræbelser for at sikre

Ejlby kirkes omgivelser mod bebyggelse og andre

udsigtshindrende foranstaltninger er undertegnede gårdejer Hans

Christensen

indgået på uden vederlag at pålægge min ejendom, matr. nr. 5 a, Ejlby

by og sogn

skyldsæt for hartkorn

5 tdr<sub>3</sub> skp. 3 fdk<sub>0</sub> alb., følgende bestemmelser:

På den på vedhæftede ride med rød brønne afgrænsede del af

ejendommen

må der ikke bygges eller plantes, midlertidigt eller stedsevarende,

således at udsigten til og fra kirken hindres. Ej heller må

der foretages ombygning, anbringes transformatorstationer, telefon-

og telegrafmaster og lignende; der må ej heller opsættes skure, ud-

salgssteder, isboder, vogne til beboelse eller opbevaring af red-

skaber eller lignende skønhedsforstyrrende genstande.

Jeg forbeholder mig ret til at genopføre gården på samme sted

~~Det fredede område findes indtegnet på vedhæftede kort.~~

Den originale kortkalke opbevares i tinglysningsakten for matr. nr.

2 c smst.

Ovennævnte bestemmelser kan uden udgift for mig tinglyses



på nævnte ejendom med påtaleret for naturfredningsnævnet for  
Odense amtsrådsreds og for menighedsrådet for **Ljlby sogn**

Matr. nr. **5 a** udgør i forening med  
matr. nr. **6 g, 9 m, 28 og 29 b** et landbrug.

Med hensyn til servituter og byrder henvises til ejendommens  
blad i tingbogen.

**Ljlby**, den **7. juni 1955.**

**Carl Christensen**

Overensstemmende med det på mødet den **11. juli 1953**  
vedtagne modtager og godkender naturfredningsnævnet for Odense  
amtsrådsreds foranstående fredningsbestemmelser, der bedes lyst  
som byrde på matr. nr. **5 a**

Naturfredningsnævnet for Odense amtsrådsreds,

den **21. juni 1955.**

**Ringberg.**

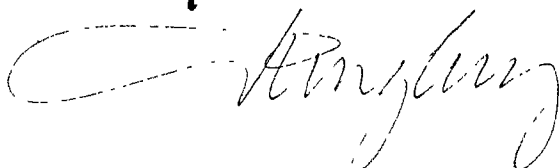
**/BJ**

tinglyst i Bogense købstad m.v. den **22. juni 1955.**

— oOo —

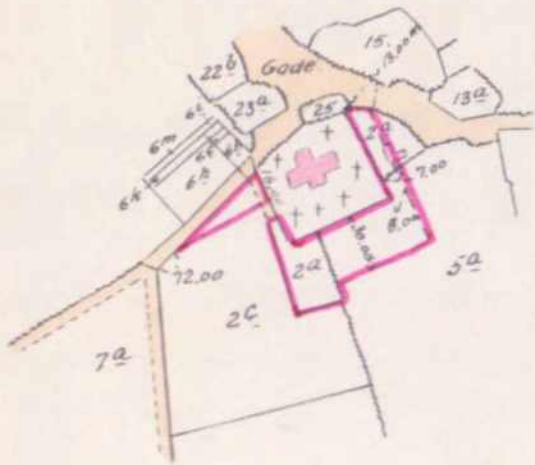
Genpartens rigtighed bekræftes.

Naturfredningsnævnet  
for  
Odense Amtsrådsreds **den 9. Februar 1956.**



ofr.  
**BJ/r1.**

N



At denne kort-genpart er nøjagtig genpart af det originale kort vedrørende  
Løsterræn af Ejby By og Sogndal  
Odense d. 25. Maj 1955

*A. W. Møller*  
Tegningsleder

*Paa dette Kort er de fredede Arealer indrammet med Rødt.*

1:4000.

DISPENSATIONER>

**Afgørelser – Reg. nr.: 02269.00**

**Dispensationer i perioden: 25-09-1989 - 04-07-2002**

FREDNINGSNÆVNET  
FOR  
FYNS AMTS NORDLIGE  
FREDNINGSKREDS  
ODENSE

5000 Odense, den 25/9-89.

Journal nr. frs 119-89

DOMHUSET, ALBANIGADE 28  
TELEFON 11 47 12

Ved en skrivelse af 28. juli 1989 har kommunen ansøgt om tilladelse til ombygning og udvidelse af den eksisterende toilet- og redskabsbygning ved Ejlby kirke. Ansøgningen er vedlagt kort og tegninger, der viser det projekteredes udseende og beliggenhed.

Nævnets godkendelse er nødvendig, idet bygningen ligger inden for området af deklaration om fredning af omgivelserne ved kirken (provst Exner-fredning).

Kgl. bygningsinspektør Starmose, Nationalmuseet og Fyns Stiftsøvrighed har i skrivelser af henholdsvis 12. maj, 6. juni og 6. juli 1989 meddelt at kunne anbefale projektet.

Fyns Amtskommune, landskabsafdelingen, har i en skrivelse af 15. september 1989 i henhold til lov om by- og landzoner meddelt dispensation til udførelse af af projektet, og har i samme skrivelse indstillet til nævnet, at der tillige meddeles dispensation i henhold til naturfredningsloven.

Efter det oplyste findes den projekterede om- og tilbygning ikke at ville stride imod fredningens formål jfr. naturfredningslovens § 34, stk.1, og i medfør af denne bestemmelse meddeler nævnet herved dispensation til dens udførelse som ansøgt.

Nævnets afgørelse kan af de i Naturfredningslovens § 34 stk.2, § 13 stk.1 og § 58 nævnte personer og myndigheder m.v. indbringes for Overfredningsnævnet. Herom, og om udnyttelse af en tilladelse inden ankefristens udløb, henvises til vedlagte genpart af nævnets fremsendelsesskrivelse af dags dato med uddrag af Naturfredningslovens § 34 stk.2, § 13 stk.1 og § 58.

Chr. Siersted,  
formand.



ad SN 1213/7-0004  
akt 1.

**FREDNINGSNÆVNET**

FOR ROSKILDE AMT  
Dommerkontoret i Køge  
Jernbanegade 7, 4600 Køge

Telefon 56 65 10 68

Fax 56 65 64 96

FS 38/2002

Den 4. juli 2002

Ejby menighedsråd  
v/formand Erik Eriksen  
Impalavej 18, Ejby  
4623 Ll. Skensved.

GENPART  
til orientering

Ejendom: Matr. nr. 1 a Ejby by, Ejby  
beliggende Bispevangen 1, Ejby.  
Roskilde Amt, Teknisk forvaltnings  
j.nr.: 8-70-51-8-267-4-02 - 8.1/310506

---

I skrivelse af 15. april 2002 har menighedsrådet ansøgt om fredningsnævnets tilladelse til regulering af Ejby præstegårds gårdsplads, reparation af gangstien fra præstegården til kirken og fjernelse af bevoksning på høj.

Arealerne er omfattet af en deklARATION, der er tinglyst den 30. september 1952, hvorefter præstegårdshaven og gårdspladsen skal henligge ubebygget, bortset fra den eksisterende bebyggelse.


Deklarationen er en såkaldt provst Exner fredning, der har til formål at sikre indsynet til og udsynet fra kirken.

Under en besigtigelse blev det konstateret, at højen var en kartoffelkule og ikke som først antaget et fortidsminde, og spørgsmålet om fjernelse af bevoksningen er derfor nævnet uvedkommende.

Ad: 201-1211/3-0007

Da de arbejder, som ansøgningen iøvrigt vedrører, ikke er bebyggelse, der hindrer indsynet til eller udsynet fra kirken, er forholdene ikke omfattet af fredningsnævnets kompetence. De kræver derfor ikke nævnets godkendelse. Der er ikke herved taget stilling til, om de måtte kræve tilladelse fra andre myndigheder.

Med venlig hilsen

  
Linda Lauritsen