

Afgørelser – Reg. nr.: 02264.01

Fredningen vedrører: Ugilt Kirke

Domme

Taksationskommissionen

Naturklagenævnet

Overfredningsnævnet

Fredningsnævnet

**30-08-1957, 14-06-1957,
15-06-1955**

Kendelser

Deklarationer

FREDNINGSNÆVNET>

U D S K R I F T

af

forhandlingsprotokollen for fredningsnævnet for HJØRRING amtsråds-kreds.

K E N D E L S E afsagt den 30 august 1957.

Da de kirkelige myndigheder i henhold til kirkeministeriets cirkulære af 26. januar 1949 har fremsat ønske om, at der foretages fredningsforanstaltninger til sikring af Ugilt kirkes omgivelser, og da fredningsnævnet har fundet nedennævnte foranstaltninger påkrævede

b e s t e m m e s :

Matr.nr. 14 den sydlig mellemste del af Ugilt sogn, der er indtegnet med rød skravering på det fremlagte matrikelskort, og som ifølge tingbogen ejes af nu formentlig afdøde Poul Jensen, Holte, i Serritslev sogn, kaptajn pens. stationsforstander O.A.C. Poulsen, Frederiksberg, og dyrlæge Anders A. Bentzon, Vester Drønderslev, over hvilket matr.nr. Ugilt kommune udøver den faktiske råden, fredes i følgende omfang :

Arealet må ikke bebygges eller beplantes med udsigtsødelæggende beplantning, ligesom der heller ikke på arealet må anbringes transformatorstationer, telefon-og telegrafmaster og lign., eller opstilles skure, udsalgssteder, isboder, vogne til beboelse eller opbevaring af redskaber eller lignende skæmmende genstande. Henlæggelse af affald må ikke finde sted. Der må i det hele ikke foretages ændringer i den nu bestående tilstand, der kan virke skæmmende eller hindrende for udsigten til eller fra kirken.

For fredningen ydes ingen erstatning.

Nærværende kendelse vil være at tinglyse som servitutstiftende på tingbogsbladet for det nævnte areal i Ugilt sogn med respekt af nu påhvilende hæftelser og servitutter, hvorom henvises til tingbogen .

Påtaleberettiget er fredningsnævnet for Hjørring amtsråds-kreds og menighedsrådet for Ugilt kirke hver for sig.

Ugilt den 30. august 1957.

Karsten.

Chr. Pedersen. Ivar Ugilt.

FREDNINGSNÆVNET>

14/
16-57

Matr.nr.: **2 d** Den sydlig mellemste
del af Ugilt kirke.

Genpart

L. 4013.

15. juni 1957.

Stempel- og gebyrfri,
lov nr. 140-1937.

Anmelder:
Fredningsnævnet for Hjørring
amtsrådsreds.

Fredningsoverenskomst.

Undertegnede

Ugilt kommune (kirkesangerembedet),

erklærer sig villig til som ejer af matr. nr. **2 d** af
Den sydlig mellemstedel~~by~~, af Ugilt sogn at lade et
areal af dette matr. nr. frede for at sikre den fri beliggenhed af
Ugilt kirke.

Arealet beskrives således:

Arealet, begrænset mod nord af skellet til matr. nr. **4 a**
og isvrigt af en linie 50 meter nord, nordvest og vest for kir-
kegården, alt som vist på vedlagte kort.

Fredningen har følgende omfang:

Arealet må ikke bebygges eller beplantes med udsigtsødelæg-
gende beplantning, ligesom der heller ikke på arealet må anbringes
transformatorstationer, telefon- og telegrafmaster og lignende,
eller opstilles skure, udsalgssteder, isboder, vogne til bebo-
else eller opbevaring af redskaber eller lignende skæmmende
genstande. Henlæggelse af affald må ikke finde sted. Der må i det
hele ikke foretages ændringer i den nu bestående tilstand, der
kan virke skæmmende eller hindrende for udsigten til eller fra
kirken.

For fredningen kræves ingen erstatning.

Jeg er enig i, at omstående fredningstilbud tinglyses på min fornævnte ejendom, dog uden udgift for mig, og med respekt af nu påhvilende hæftelser og servitutter, hvorom henvises til tingbogen.

Påtaleberettiget er fredningsnævnet for Hjørring amtsråds-kreds og menighedsrådet for **Ugilt kirke** hver for sig.

Ugilt, den 14 / 5 19 57.

V. Røbild	Ivar Ugilt	Knud Mikkelsen
Harald Pedersen	Carl Christiansen	Henning Larsen
	Ole Olesen	

Idet fredningsnævnet modtager og godkender foranstående fredningstilbud, bestemmes det, at fredningen vil være at tinglyse på matr. nr. **2 d Den sydlige ~~xxx~~ melleinste del af ~~xx~~ by,**
Ugilt sogn.

Det fredede areal er indtegnet på vedlagte kort, af hvilket en genpart henlægges på akt.

Fredningsnævnet for Hjørring amtsråds-kreds, den 14 / 6 19 57,
Karsten.

Rigtigheden af samtlige sognerådsmedlemmers underskrift attesteres.

Ugilt, den 20. juli 1957.

V. Røbild.

Indført i dagbogen for retskreds nr. 72 a? Hjørring købstad m.v.
den 15/6 1957.

Lyst. Tingbog: B4. Ho. Bl. 137 Akt:Skab Q nr. 423.

Kort forevist.

Th. Haagen.

Gebyr: L. 140/37.

§ 14^{II} 2 kr.

FREDNINGSNÆVNET>

Matr.nr.: 4 a Den sydlig melleste del
af Ugilt sogn.

Genpart

L. 3770
16. juni 1955.

Stempel- og gebyrfri,
lov nr. 140-1937.

Anmelder:
Fredningsnævnet for Hjørring
amtsrådsreds.

Fredningsoverenskomst.

Undertegnede

Geraa Heilesen, "Ugiltgård",

erklærer sig villig til som ejer af matr. nr. 4 a af
Den sydlig melleste xx, del af Ugilt sogn at lade et
areal af dette matr. nr. frede for at sikre den fri beliggenhed af
Ugilt kirke.

Arealet beskrives således:

**Fredningen omfatter arealet syd og øst for flugtlinien fra
bakkens top nord for kirkegården ved vejen mod Sønderskov og
gående mod sydvest til kirkegårdens nordvestre dige (hjørnet),
alt som vist på vedlagte kort.**

Fredningen har følgende omfang:

Arealet må ikke bebygges eller beplantes med udsigtsødelæg-
gende beplantning, ligesom der heller ikke på arealet må anbringes
transformatorstationer, telefon- og telegrafmaster og lignende,
eller opstilles skure, udsalgssteder, isboder, vogne til bebo-
else eller opbevaring af redskaber eller lignende skæmmende
genstande. Henlæggelse af affald må ikke finde sted. Der må i det
hele ikke foretages ændringer i den nu bestående tilstand, der
kan virke skæmmende eller hindrende for udsigten til eller fra
kirken.

For fredningen kræves ingen erstatning.

Jeg er enig i, at omstående fredningstilbud tinglyses på min fornævnte ejendom, dog uden udgift for mig, og med respekt af nu påhvilende hæftelser og servitutter, hvorom henvises til tingbogen.

Påtaleberettiget er fredningsnævnet for Hjørring amtsråds-kreds og menighedsrådet for **Ugilt kirke** hver for sig.

Ugilt, den / 19 **53**.

Geraa Heilesen

Idet fredningsnævnet modtager og godkender foranstående fredningstilbud, bestemmes det, at fredningen vil være at tinglyse på matr. nr. **4 a** af **Den sydlige mellemste xx** **By**, **del af Ugilt** sogn.

Det fredede areal er indtegnet på vedlagte kort, af hvilket en genpart henlægges på akt.

Fredningsnævnet for Hjørring amtsråds-kreds, den **15/6** 19**55**.
Karsten.

Indført i dagbogen for retskreds nr. 72 a, Hjørring købstad m.v., den **16/6 1955**.

Lyst. Tingbog=Bd. I. Bl. 126. Akt:Skab B nr. 14.

Kort forevist.

Th. Haagen.

Gebyr: L. 140/37.

§ 14 II 4 kr.

157/6-55

Matr.nr.: 4 g Den sydlig mellenste
del af Ugilt sogn.

Genpart

L. 3771

16. juni 1955.

Stempel- og gebyrfri,
lov nr. 140-1937.

Anmelder:
Fredningsnævnet for Hjørring
amtsrådsreds.

Fredningsoverenskomst.

Undertegnede

Ugilt kirkegårdsforening,

erklærer sig villig til som ejer af matr. nr. 4 g af
Den sydlig mellenste del af Ugilt sogn at lade et
areal af dette matr. nr. frede for at sikre den fri beliggenhed af
Ugilt kirke.

Arealet beskrives således:

**Fredningen omfatter arealet syd for kirkegården mellem
søndre dige og kommunevejen, incl. parkeringspladsen, alt som
vist på vedlagte kort.**

Fredningen har følgende omfang:

Arealet må ikke bebygges eller beplantes med udsigtsødelæg-
gende beplantning, ligesom der heller ikke på arealet må anbringes
transformatorstationer, telefon- og telegrafmaster og lignende,
eller opstilles skure, udsalgssteder, isboder, vogne til bebo-
else eller opbevaring af redskaber eller lignende skæmmende
genstande. Hønlæggelse af affald må ikke finde sted. Der må i det
hele ikke foretages ændringer i den nu bestående tilstand, der
kan virke skæmmende eller hindrende for udsigten til eller fra
kirken.

For fredningen kræves ingen erstatning.

Jeg er enig i, at omstående fredningstilbud tinglyses på min fornævnte ejendom, dog uden udgift for mig, og med respekt af nu påhvilende hæftelser og servitutter, hvorom henvises til tingbogen.

Påtaleberettiget er fredningsnævnet for Hjørring amtsråds-kreds og menighedsrådet for **Ugilt kirke** hver for sig.

Ugilt, den **23 / 9** 19 **53**.

Rudolph Arendt

sognepræst.

Idet fredningsnævnet modtager og godkender foranstående fredningstilbud, bestemmes det, at fredningen vil være at tinglyse på matr. nr. **4 E** af **Den sydlige mellemste xx** by, **del af Ugilt** sogn.

Det fredede areal er indtegnet på vedlagte kort, af hvilket en genpart henlægges på akt.

Fredningsnævnet for Hjørring amtsråds-kreds, den **15 / 6** 19 **55**.

Karsten.

Indført i dagbogen for retskreds nr. 72 a, Hjørring købstad n.v. den **16/6** 19**55**.

Lyst-Tingbøg Bd. I. Bl. 93 Akt:Skab Q nr. 196.

Kort forevist

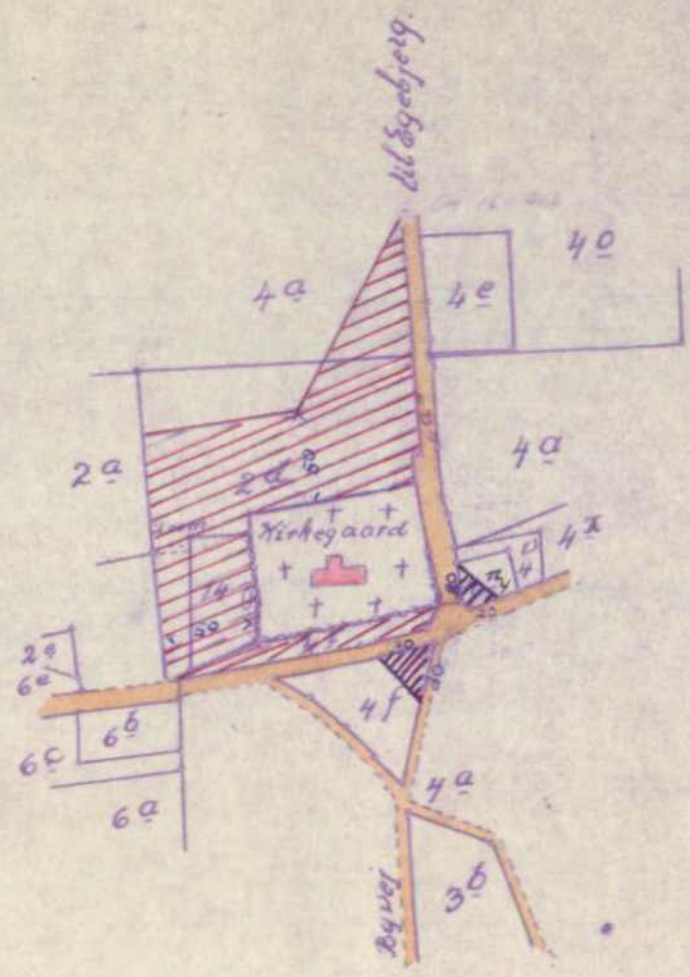
Th. Haagen.

Gebyr: L. 140/37

§ 14^{II} 4 kr.

At denne kort-genpart er nøjagtig genpart af det originale kort med fremside ejendommen matr. nr. 2^a, 4^a, 4^b, 4^c, 4^d, 4^e, 4^f og 4^g attesteres herved.

Fr. Horn d. 12. aug. 1952
Navn: Dvald Quamann



Det med rødt skraverede areal pålægges servitut om fredning.

Terræn af

Den sydlige mellemste Del

Logn: Ugilt

Herred: Vinnebjerg

Amt: Hjørring

På det med blått skraverede areal (matr.nr. 4ⁿ og 4^f) har fredning ikke kunnet gennemføres.

Hjørring, den 8/8 1957.

Peter Steen
Landinspektør.

Udfærdiget i anledning af tinglysning i august 1952

Dvald Quamann
Landinspektør

1:4000

DISPENSATIONER >

Afgørelser – Reg. nr.: 02264.01

Dispensationer i perioden: 20-03-1984 - 28-01-1988

FREDNINGSNÆVNET

for
Nordjyllands amts nordlige fredningskreds
Banegårdspladsen 4, 9700 Brønderslev
Telf 08 - 820388

Brønderslev, den 20. marts 1984

Fs. 366/83

Miljøministeriet
Fredningsstyrelsen
Amaliegade 13
1256 København K.

REG. NR. 2264 A

Modtaget i fredningsstyrelsen

22 MAR. 1984

Nævnet har d.d. tilskrevet Sindal kommune således:

Under henvisning til skrivelse af 28. november 1983, j. nr. 214/83, har Sindal kommune til fredningsnævnets afgørelse fremsendt ansøgning om tilladelse til om- og tilbygning af kapelbygning ved Ugilt kirke, matr. nr. 14, Den sydlige, mellemste Del, Ugilt.

Det fremgår af sagens oplysninger, at der på arealet er lyst kendelse, hvorefter der ikke må foretages bebyggelse eller ske ændringer i den bestående tilstand, der kan virke skæmmende på udsynet til kirken.

Det er under fredningsnævnets besigtigelse blevet oplyst, at byggeriet er delt op i to etaper, og at kun 1. etape, der indeholder bygning til toilet, ønskes udført nu, hvorimod 2. etape skal udskydes til senere.

Endvidere ønskes materielgård opført.

Fredningsnævnet kan for sit vedkommende godkende, at 1. etape igangsættes nu i overensstemmelse med den hertil fremsendte tegning, og at der anlægges en materielgård som ønsket.

Det er en betingelse herfor, at beplantningen omkring kapelbygningen bevares og vedligeholdes.

Afgørelsen kan efter naturfredningslovens § 58 indbringes for overfredningsnævnet, Amaliegade 7, 1256 København K. af bl. a. ansøgeren og forskellige myndigheder.

Klagefristen er 4 uger fra modtagelsen af denne meddelelse.

Tilladelsen kan ikke udnyttes før udløbet af klagefristen. Er klage iværksat, kan tilladelsen ikke udnyttes, medmindre den oprettholdes af overfredningsnævnet.

Nærværende tilladelse bortfalder, såfremt den ikke udnyttes inden 5 år fra dato.

Miljøministeriet
J. nr. F. 142.3

BH

Magnus A. Rasmussen
22/3 84

FREDNINGSNÆVNET

for

Nordjyllands amts nordlige fredningskreds

Banegårdspladsen 4, 9700 Brønderslev

Telf. 08 820388

REG. NR.

2264 A

Brønderslev, den

28. 1 1988

Fs. 334/87

Hr. arkitekt Øjvind Jørgensen
Kirkepladsen 4
9900 Frederikshavn

Ved skrivelse af 11. december 1987 har De ansøgt om tilladelse til opførelse af servicebygning i tilslutning til eksisterende kapel på matr. nr. 14 Den sydlige-mellemste Del, Ugilt, ved Ugilt kirke.

Byggestedet er omfattet af Provst Exner-fredning samt aftale om sikring og pleje af Ugilt kirkes omgivelser.

Fredningsnævnet har intet at erindre mod det fremsendte projekt.

Afgørelsen kan efter naturfredningslovens § 58 indbringes for overfredningsnævnet, Slotsmarken 15, 2970 Hørsholm, af bl. a. ansøgeren og forskellige myndigheder.

Klagefristen er 4 uger fra modtagelsen af denne skrivelse. Tilladelsen kan ikke udnyttes før udløbet af klagefristen. Såfremt en klage er indgivet, må nævnets tilladelse ikke udnyttes, førend sagen er færdigbehandlet af overfredningsnævnet.

Godkendelsen bortfalder, såfremt den ikke udnyttes inden 5 år fra dato.

P. n. v.

P. Nohr-Christiansen

142-3

Kopi til:

Nordjyllands amtskommune, Landskabskontoret, jn. 8-70-21-2/839-28-87.

Skov- og Naturstyrelsen,

Danmarks Naturfredningsforening

Sindal kommune.

FOTO VENTER

103 ik.

Fredningsnævnet for Nordjylland, nordlig del,
Badehusvej 17, 9000 Aalborg,
telefon 9968 8461
mail:nordjyllandnord@fredningsnaevn.dk

Den 11. juli 2019

Frederikshavn Kommune

FN-NJN-31-2019: Konfirmandstue ved Ugilt kirke.

Fredningsnævnet har den 29. maj 2019 fra menighedsrådet ved Ugilt kirke v/ arkitekt Øjvind Jørgensen modtaget ansøgning om tilladelse til at opføre en konfirmandstue på ejendommen, matr.nr. 2g Den sydlig-mellemste Del, Ugilt, beliggende Ugiltvej 550, 9800 Hjørring.

Fredningsnævnet har behandlet sagen på skriftligt grundlag og besluttet at meddele dispensation. Begrundelsen for afgørelsen fremgår neden for i afsnittet om fredningsnævnets afgørelse.

Sagens baggrund.

Arealet ved Ugilt kirke er omfattet af deklaration af 15. juni 1957 til sikring af Ugilt kirkes frie beliggenhed.

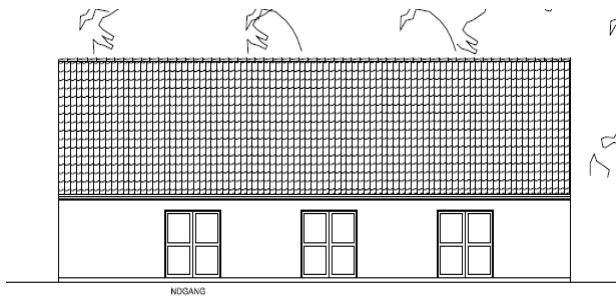
Det er i ansøgningen anført, at konfirmandstuen ønskes opført vest for kirkegården og i arealets nordskel med hvidtede facader og rødt tegltag. Vinduer og døre i træ/alukonstruktion. Ved udformningen er tilstræbt en samhørighed med kirkebygningen. Bygningen er på ca. 146 m².

På byggefeltet findes en materiale- og affaldsplads indrettet i båse med skillevægge af træ. For at opnå tilstrækkelig plads til nybygningen foreslås denne indretning flyttet til fremtidig placering op mod vestskel.

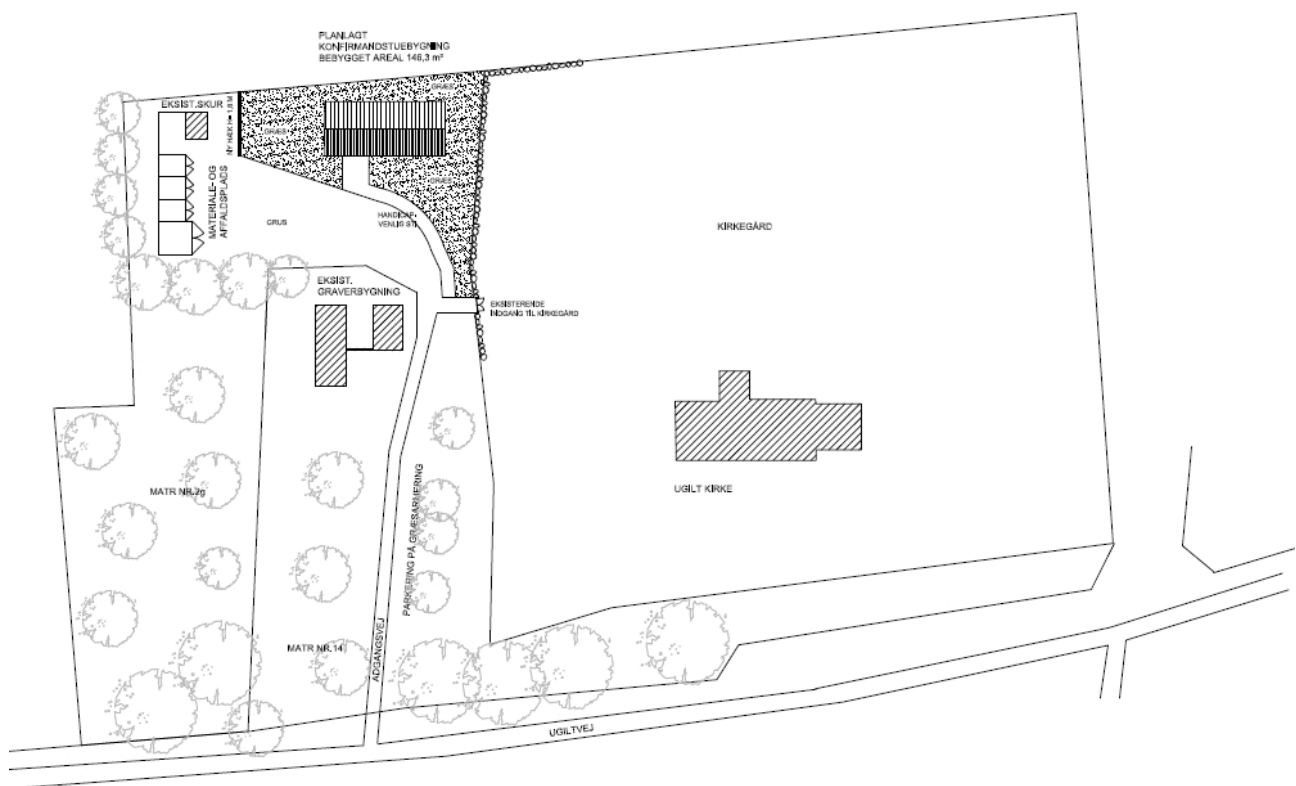
Adgangsforholdene til bygningen bevares, således at der på østsiden af adgangsvejen indrettes parkeringsareal med græsarmering.

Det er anført, at opførelsen af konfirmandstuen er blevet nødvendiggjort, idet præstegården ved Ugilt kirke, hvor der tidligere har været konfirmandstue, er blevet solgt og pastoraterne i Lendum, Hørme-sted, Tolne og Ugilt er blevet omlagt.

Kirkegårds konsulent Mogens Andersen har den 19. november 2018 afgivet en udtalelse i sagen og har anbefalet, at projektet godkendes både for så vidt angår opførelse af den nye bygning og flytning af materialepladsen. Kirkegårds konsulent har også bemærket, at det til målet om bygningens tilpasning til kirken er lige så væsentligt, at den nye bygning er tilpasset eksisterende servicebygninger, således at den samlede bygningsmasse udgør en helhed.



FACADE MOD SYD
MÅL 1:100



SITUATIONSPLAN - FORSLAG
MÅL 1:500

Arealerne ses i Danmarks Arealinformation ikke at være beliggende i Natura2000-område.

Fredningsnævnets behandling af sagen

Fredningsnævnet har behandlet sagen skriftligt. I behandlingen har deltaget fredningsnævnet ved formanden, dommer Niels Bjerre, det ministerielt udpegede medlem Tage Leegaard og det kommunalt udpegede medlem Jørgen Stubgaard.

Formanden for fredningsnævnet har foretaget en besigtigelse af kirken og dens omgivelser.

Fredningsnævnets afgørelse

Fredning af arealer ved Ugilt kirke betyder, at projektet kræver fredningsnævnets dispensation i medfør af naturbeskyttelseslovens § 50, stk. 1, hvorefter fredningsnævnet kan meddele dispensation, hvis det ansøgte ikke strider mod fredningens formål.

Det fremgår endvidere af naturbeskyttelseslovens § 50, stk. 2, at fredningsnævnet kun kan meddele dispensation fra en fredning i eller uden for et internationalt naturbeskyttelsesområde, hvis det ansøgte ikke indebærer en forringelse af naturtyper og levesteder for arter eller betydelig forstyrrelse af arter, som området er udpeget for.

Fredningsnævnet kan endvidere i medfør af § 50, stk. 3 kun meddele dispensation, hvis det ansøgte ikke kan ødelægge yngle- eller rasteområder i det naturlige udbredelsesområde for de dyrearter, der er nævnt i bilag 3 til loven, eller ødelægge de plantearter, der er nævnt i bilag 5 til loven, i alle livsstadier.

Fredningsnævnet må efter sagens oplysninger lægge til grund, at en dispensation ikke er i strid med naturbeskyttelseslovens § 50, stk. 2 eller 3.

Fredningsnævnet kan på baggrund af de oplysninger, der fremgår af det fremsendte materiale, samt under hensyn til formålet med projektet, meddele dispensation til det ansøgte projekt.

Klagevejledning

Der kan klages over denne afgørelse til Miljø- og Fødevareklagenævnet. Klagefristen udløber 4 uger efter, at afgørelsen er meddelt. Er afgørelsen offentligt bekendtgjort, regnes klagefristen dog altid fra bekendtgørelsen. Klagen skal ifølge naturbeskyttelseslovens § 87 indgives via Miljø- og Fødevareklagenævnets digitale selvbetjening, jf. vejledningen på Miljø- og Fødevareklagenævnets hjemmeside www.naevneneshus.dk. Klagefristen udløber ved midnat på dagen for klagefristens udløb. Hvis klagefristen udløber på en lørdag eller en helligdag, forlænges fristen til den følgende hverdag.

Klageberettigede er, jf. naturbeskyttelseslovens § 86:

- Adressaten for afgørelsen,
- ejeren af den ejendom, som afgørelsen vedrører,
- offentlige myndigheder,
- en berørt nationalparkfond,
- lokale foreninger og organisationer, som har en væsentlig interesse i afgørelsen,
- landsdækkende foreninger og organisationer, hvis hovedformål er beskyttelse af natur og miljø, og
- landsdækkende foreninger og organisationer, som efter deres formål varetager væsentlige, rekreative interesser, når afgørelsen berører sådanne interesser.

Det er en betingelse for Miljø- og Fødevareklagenævnets behandling af en klage, at den, der klager, indbetaler et gebyr på 900 kr. for privatpersoner og 1.800 kr. for virksomheder og organisationer (2016-niveau). Klagegebyret reguleres den 1. januar hvert år efter den af Finansministeriet fastsatte sats for det generelle pris- og lønindeks som løbende offentliggjort i forslag til finanslov med virkning for klager, der modtages i Miljø- og Fødevareklagenævnet fra og med den 1. februar 2017. Miljø- og Fødevareklagenævnet offentliggør størrelsen af klagegebyret på sin hjemmeside www.naevneneshus.dk.

Gebyret opkræves i forbindelse med klagens oprettelse i Miljø- og Fødevareklagenævnets digitale selvbetjening. Klagen behandles først, når gebyret er betalt. Vejledning om gebyrbetalingen kan ligeledes findes på Miljø- og Fødevareklagenævnets hjemmeside www.naevneneshus.dk.


Gebyret tilbagebetales, hvis klagesagen fører til, at den påklagede afgørelse ændres eller ophæves, hvis klageren får helt eller delvis medhold i klagen, eller hvis klagen afvises som følge af overskredet klagefrist, manglende klageberettigelse eller fordi klagen ikke er omfattet af Miljø- og Fødevareklagenævnets kompetence. Det bemærkes, at hvis den eneste ændring af den påklagede afgørelse er forlængelse af en frist for efterkommelse af en afgørelse som følge af den tid, der er medgået til at behandle sagen i Miljø- og Fødevareklagenævnet, så tilbagebetales gebyret dog ikke.

Miljø- og Fødevareklagenævnet kan også beslutte at tilbagebetale klagegebyret, hvis der er indledt forhandlinger med afgørelsens adressat og/eller førsteinstansen om projektilpasninger, og disse forhandlinger fører til, at klager trækker sin klage tilbage, eller hvis klager i øvrigt trækker sin klage tilbage, før Miljø- og Fødevareklagenævnet har truffet afgørelse i sagen. Gebyret tilbagebetales dog ikke, hvis Miljø- og Fødevareklagenævnet vurderer, at der er forhold, der taler imod at tilbagebetale gebyret, f.eks. hvis klagen trækkes tilbage meget sent, herunder efter at klager har haft et afgørelsesudkast i partshøring.

En dispensation må i henhold til naturbeskyttelseslovens § 87, stk. 3, ikke udnyttes, før klagefristen er udløbet, eller behandling af en eventuel klage måtte være afsluttet.

Det følger endvidere af naturbeskyttelseslovens § 50, stk. 1, jf. § 66, stk. 2, at dispensationen bortfalder, hvis den ikke udnyttes inden 3 år efter, at den er meddelt.

Med venlig hilsen



Niels Bjerre

Denne afgørelse sendes til:

1. Tage Leegaard
2. Jørgen Stubgaard
3. Frederikshavn Kommune,
4. Miljøstyrelsen,
5. Aalborg Stift,
6. Menighedsrådet ved Ugilt kirke v/ forman Ib Christiansen,
7. Hjørring Nordre Provstiudvalg,
8. Danmarks Naturfredningsforening, København,
9. Danmarks Naturfredningsforening v/ Eigil Torp Olesen,
10. Dansk Ornitologisk Forening, København,
11. Dansk Ornitologisk Forening v/ Thorkild Lund,
12. Dansk Botanisk Forening v/ Flemming Thorning-Lund,
13. Friluftsrådet, centralt,

14. Friluftsrådet, kreds Vendsyssel,