

Afgørelser – Reg. nr.: 02244.00

Fredningen vedrører: Pårup Kirke

Domme

Taksationskommissionen

Naturklagenævnet

Overfredningsnævnet

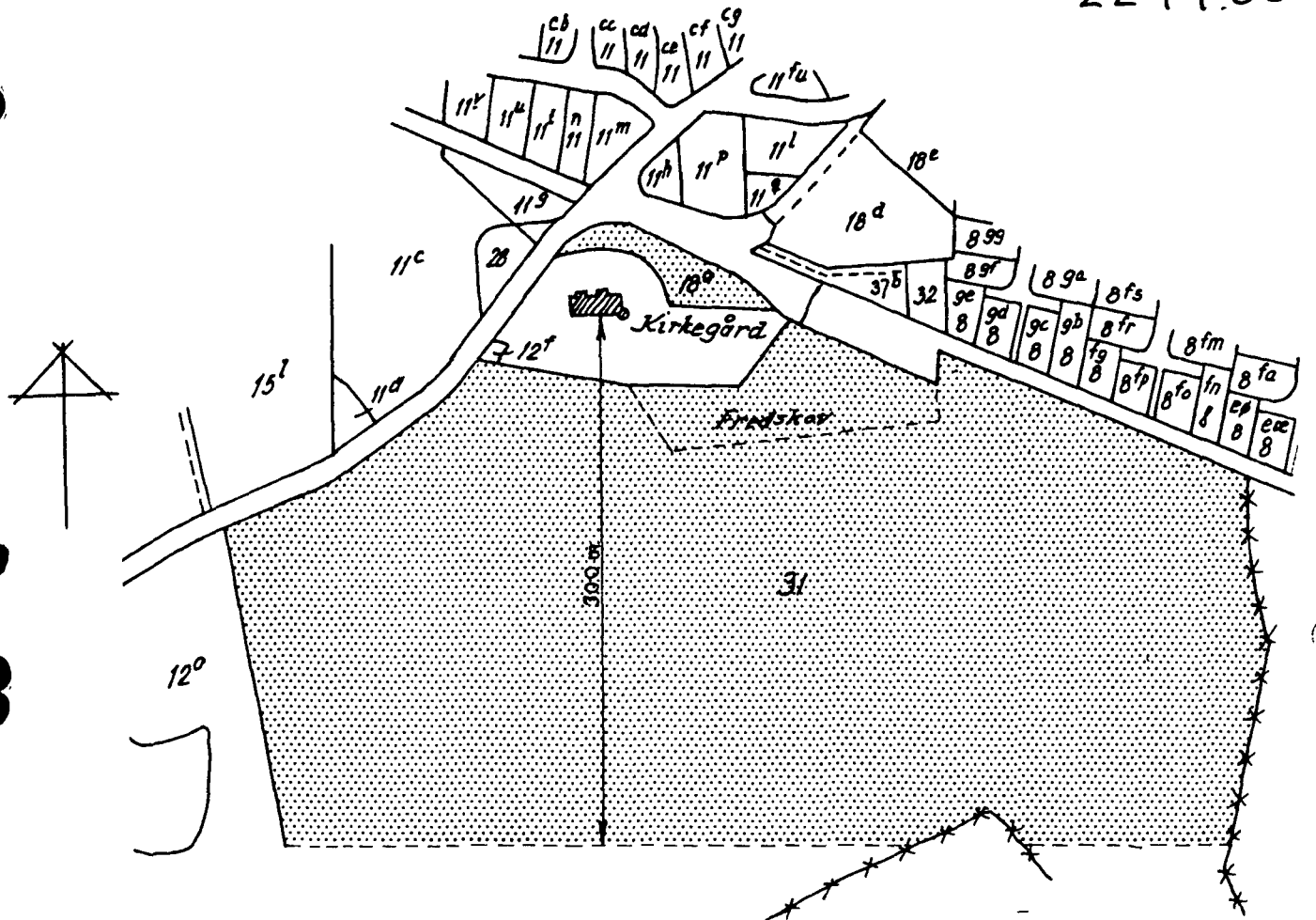
Fredningsnævnet

05-05-1955

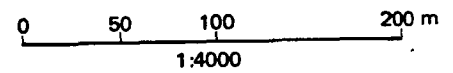
Kendelser

Deklarationer

FREDNINGSNÆVNET >



Kommune: Odense
 Ejerlav: Pårup by
 Sogn: Pårup



Matr. nr.	Dekl./Kendelse dato	Tinglyst dato	Bemærkninger
18 ^a	5/5-1955	5/5-1955	Hele 18 ^a .
31	5/5-1955	5/5-1955	Del af 31.

18 a Pårup m. fl. byer, Pårup sogn

Naturfredningsnævnet for Odense
amtsrådskreds.F R E D N I N G S B E S T E M M E L S E R

Som led i fredningsmyndighedernes bestræbelser for at sikre

Pårup kirkes omgivelser mod bebyggelse og andre

udsigtshindrende foranstaltninger er undertegnede frk. Aya Sevilla
Larsenindgået på uden vederlag at pålægge min ejendom, matr. nr. 18 a Pårup
m.fl. byer, Pårup sogn

skyldsat for hartkorn

0 tdr.0 skp.1 fdkl $\frac{1}{4}$ alb., følgende bestemmelser:

På ejendommen

må der ikke bygges eller plantes, midlertidigt eller stedsevarende, således at udsigten til og fra kirken hindres. Ej heller må der foretages ombygning, anbringes transformatorstationer, telefon- og telegrafmaster og lignende; der må ej heller opsættes skure, udsalgssteder, isboder, vogne til beboelse eller opbevaring af redskaber eller lignende skønhedsforstyrrende genstande.

~~Det fredede område findes indtegnet på vedhæftede kort~~Den originale kortkalke opbevares i tinglysningsakten for
18 a smst.

Ovennævnte bestemmelser kan uden udgift for mig tinglyses

på nævnte ejendom med påtaleret for naturfredningsnævnet for
Odense amtsrådsreds og for menighedsrådet for Pårup sogn

~~med xxx xxx.~~

~~udgør i forening med~~

~~med xxx xxx.~~

~~et x landbrug.~~

Med hensyn til servituter og byrder henvises til ejendommens
blad i tingbogen.

Pårup , den 30.marts 1955
Aya Sevilla Larsen

Overensstemmende med det på mødet den 17.september 1953
vedtagne modtager og godkender naturfredningsnævnet for Odense
amtsrådsreds foranstående fredningsbestemmelser, der bedes lyst
som byrde på matr. nr. 18 a

Naturfredningsnævnet for Odense amtsrådsreds,

den 5. maj 1955.

A.G. Laugesen

suppl.

Tinglyst i Odense herred den 5. maj 1955.

--- ooo ---

Genpartens rigtighed bekræftes.

Naturfredningsnævnet
Odense amtsrådsreds

9. Maj
13 JAN 1956

[Handwritten signature]

[Handwritten initials]

Matr. nr.

Anmelder

REG. NR. 02244.000

~~18xx~~ 31, Pårup m.fl. byer,

Naturfredningsnævnet for Odense

~~rup~~ sogn

amtsråds-kreds.

F R E D N I N G S B E S T E M M E L S E R

Som led i fredningsmyndighedernes bestræbelser for at sikre

Pårup kirkes omgivelser mod bebyggelse og andre

udsigtshindrende foranstaltninger er undertegnede

Odense byråd

indgået på uden vederlag at pålægge ~~myndigheden~~ matr. nr. 12 a Pårup
m. fl. byer, Pårup sogn

skyldsæt for hartkorn

7 tdr.4 skp.1 fdk.2 $\frac{1}{2}$ alb., følgende bestemmelser:

På den del af matr. nr. 12 a, der ligger nord for en linie i
retningen øst-vest 300 meter syd for kirken
må der ikke bygges eller plantes, midlertidigt eller stedsevaren-
de, således at udsigten til og fra kirken hindres. Ej heller må
der foretages ombygning, anbringes transformatorstationer, telefon-
og telegrafmaster og lignende; der må ej heller opsættes skure, ud-
salgssteder, isboder, vogne til beboelse eller opbevaring af red-
skaber eller lignende skønhedsforstyrrende genstande.

~~Den fredede område findes indtegnet på vedhæftede kort.~~

~~Den originale kortkalkule opbevares i tinglysningsakten for~~

Ovennævnte bestemmelser kan uden udgift for mig tinglyses

på nævnte ejendom med påtaleret for naturfredningsnævnet for
Odense amtsrådskreds og for menighedsrådet for Pårup sogn

XXXXXXXXXX

XXXXXXXXXXXXXXXXXXXX
naturfredningsnævnet med

XXXXXXXXXX

XXXXXXXXXX
et landbrug.

Med hensyn til servituter og byrder henvises til ejendommens
blad i tingbogen.

Odense byråd den 10. juli 1954

p.b.v.

I. Vilh. Werner. ~~XXXXXXXX~~ /A.Christensen

Overensstemmende med det på mødet den 17. september 1953
vedtagne modtager og godkender naturfredningsnævnet for Odense
amtsrådskreds foranstående fredningsbestemmelser, der bedes lyst
som byrde på matr. nr. 12 a. Pårup m. fl. byer, Pårup sogn

Naturfredningsnævnet for Odense amtsrådskreds,

den 5. maj 1955.

A.G. Laugesen

suppl.

/BJ

Foranstående fredningsbestemmelser godkendes herved.

København den 30. marts 1954.

På forsvarsministeriets og indenrigsministeriets vegne med forsvars-
ministeriets bemyndigelse i skrivelse nr. 6 kt. 51.16.4-1/416 af 19/1 1954

Som bruger:

Forsvarets bygningstjeneste

agd.

Med bemærkning, at det Odense kommune tilhørende areal af det hidtidige matr. nr. 12 a, nu ved landbrugsministeriets skrivelse af 2. februar 1954 er blevet betegnet som matr. nr. 31, Pårup m. fl. byer, Pårup sogn, og at deklARATIONEN herefter vedrører den på vedhæftede rids med skravering viste del af dette matr. nr., ratiha-beres deklARATIONEN i alle dens ord og punkter, idet bemærkes, at det alene er matrikelbetegnelsen, der herved sker ændring i.

ODENSE BYRÅD, den 4. maj 1955.

p.b.v.

I. Vilh. Werner.

Sørensen Hansen


Tinglyst i Odense herred m.v. den 5. maj 1955.

--- oOo ---

Genpartens rigtighed bekræftes.

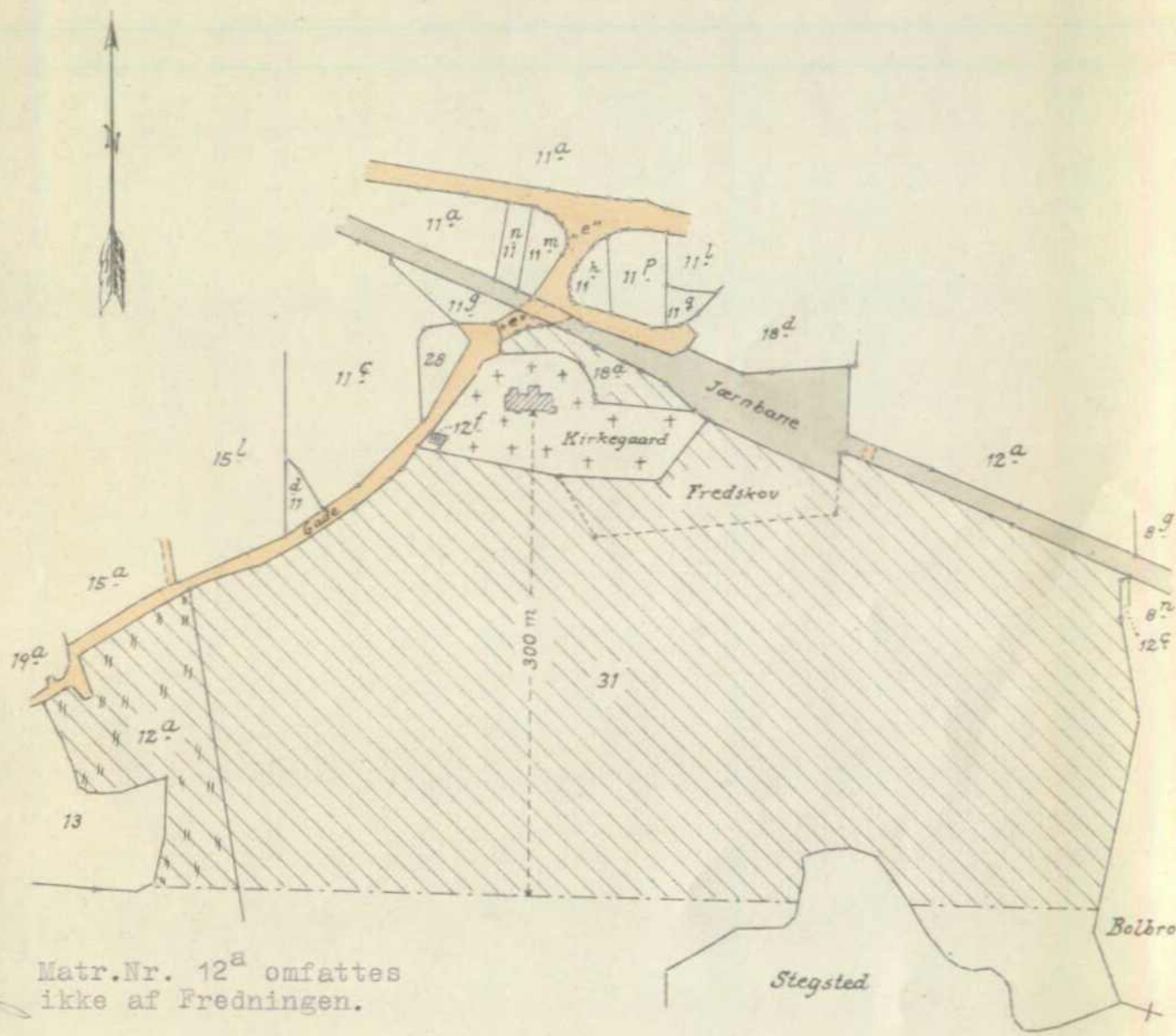
Naturfredningsnævnet
for
Odense Amtsrådsreds

9. januar 1956
~~13 JAN 1956~~

 B1/21.

genpart er nøjagtig genpart af det originale kort vedrørende ejendommene
31 Paarup By og Sogn attesteres herved.
se, d. 17. Jan. 1955. Navn

stits ministeriets genpartkalkulerer Till kort.



Matr.Nr. 12^a omfattes ikke af Fredningen.

Fredningsomraader er fremhævet ved Skravering.

Terræn ved Paarup Kirke.

Maalforhold 1:4000.

Erhvervsstat

DISPENSATIONER >

Afgørelser – Reg. nr.: 02244.00

Dispensationer i perioden: 05-04-1983 - 21-06-2005

2244

REG. NR.

FREDNINGSNÆVNET
FOR
FYNS AMTS NORDLIGE
FREDNINGSKREDS
MIDDELFART
TINGHUSET, ALGADE 6
TELEFON 41 00 57

5500 Middelfart, den 5. april 1983

Journal nr. 33/1982

Ved skrivelse af 25. februar 1982 meddelte Fyns amtskommune, arkitektafdelingen, tilladelse i henhold til lov om by- og landzoner til ombygning og ændret anvendelse af den tidligere graverbolig til Pårup kirke på ejendommen matr. nr. 18 a Pårup by, Pårup.

I skrivelse, som nævnet har modtaget i kopi, er det anført:

" I samråd med amtskommunens fredningsafdeling har arkitektafdelingen vurderet, at projektet ikke er i konflikt med fredningsbestemmelsen, som tinglyst den 5. maj 1955, og at fredningsbestemmelsen derfor ikke er en hindring for en realitetsbehandling efter zoneloven. Man er dog samtidig blevet opmærksom på et notat fra naturfredningsnævnet for Odense amtsrådsreds fra 9. august 1956, hvori det bl.a. anføres, at det bør tilstræbes at søge skurene og graverboligen nord for kirken fjernet, og at kirken om muligt straks bør sikre sig forkøbsret til graverboligen og haven, evt. købe dem."

Der er ikke af Mønighedsrådet for Paarup Sogn søgt om tilladelse til at ændre graverboligen, hvilken ændring efter det oplyste er udført.

Således foranlediget meddeles herved efterfølgende tilladelse til den skete ændring af graverboligen.

Nævnets afgørelse kan af de i Naturfredningslovens § 58 nævnte personer og myndigheder m.v. indbringes for Overfredningsnævnet. Herom, og om udnyttelse af en tilladelse inden ankefristens udløb, henvises til vedlagte genpart af nævnets fremsendelsesskrivelse af dags dato med uddrag af Naturfredningslovens § 58.

H.P. Pedersen

Arkitekt d.p.a. Manfred Knudsen
Jernbanegade 52 A
5210 Odense NV

FREDNINGSNÆVNET
FOR
FYNS AMTS NORDLIGE
FREDNINGSKREDS
ODENSE

DOMHUSET, ALBANIGADE 28
TELEFON 11 47 12

5000 Odense, den 5/12 1988.

Journal nr. frs.142-1988

Ved en skrivelse af 26. august 1988 har Fyns Stiftsøvrighed for nævnet forelagt sag vedrørende opførelse af et redskabshus på kirkegården ved Pårup kirke. Samtidig har nævnet konstateret, at kirkegården er blevet udvidet, og at der på kirkegårdsudvidelsen bl.a. er blevet anlagt en materialplads, siden nævnet ved en afgørelse af 24. juni 1980 meddelte tilladelse til udstykning med henblik på kirkegårdsudvidelsen.

Kirkegårdsudvidelsen, herunder materialpladsen og det projekterede redskabshus ligger inden for området af tinglyst fredning (provst Exner-fredning).

Nævnet har foretaget besigtigelse den 27. oktober 1988 og konstateret, at kirken ligger på en banke. Mod syd strækker kirkegården sig ned ad banken og videre ud i et fladere, men dog mod syd skrånende område. Umiddelbart neden for banken lidt øst for kirken ligger materialpladsen. Redskabshuset er projekteret opført på materialpladsen. Et eksisterende materialhus, som er projekteret nedrevet, når det projekterede redskabshus er blevet opført, ligger lidt op ad banken øst for kirken. Fra øst-enden af kirken er der oversigt ned over materialpladsen. Øst for materialpladsen er anlagt en skovkirkegård med spredte birketræer. Desuden er der blevet anlagt kirkegård ud på de fladere arealer syd for kirkebanken. Det konstateredes, at der på store dele af disse arealer endnu ikke er anlagt gravsteder. Syd for materialpladsen og skovkirkegården er der på arealer, som tilhører kirken, fredskov.

Under besigtigelsen indstillede en repræsentant for kgl. bygningsinspektør Starmose, at materialpladsen efter omstændighederne bibeholdes, dog således at adgangsvejen til pladsen flyttes længere mod syd, og således at pladsen afskærmes fra kirken ved beplantning. Redskabshuset bør placeres på den sydlige del af materialpladsen, sådan at der åbnes mulighed for,

at rækken af gravsteder langs foden af kirkebanken kan fortsættes, hvis materialpladsen en gang i fremtiden skulle blive nedlagt.

Repræsentanter for Hjallese Provstiudvalg og Pårup kirke tiltrådte denne indstilling. En af repræsentanterne for Pårup kirke indstillede, at adgangsvejen til materialpladsen bibeholdes med den nuværende beliggenhed.

Repræsentanter for Fyns amtskommune, landskabsafdelingen, og Danmarks Naturfredningsforening indstillede, at materialpladsen fjernes, idet det er helt åbenbart, at den er placeret i strid med fredningens formål. Repræsentanten for Fyns amtskommune fræmhævede, at der inden for området, som tilhører kirken, er en række muligheder for en langt heldigere placering, bl.a. vil det sikkert være muligt mod at tilbyde vederlagsareal at placere materialpladsen, hvor der nu er fredskov. Både repræsentanten for Fyns amtskommune og repræsentanten for Danmarks Naturfredningsforening indstillede, at de anlæg, der er foretaget i forbindelse med kirkegårdsudvidelsen iøvrigt, og det projekterede redskabshus godkendes.

Nævnet skal udtale:

Placeringen af materialpladsen lige neden for kirken mod syd findes at være i åbenbar strid med fredningens formål, jfr. naturfredningslovens § 34 stk.1.

Idet det endvidere kan konstateredes, at der for tiden inden for området, som tilhører kirken, findes flere uudnyttede områder, hvor materialpladsen kan placeres langt heldigere i forhold til kirken, pålægges materialpladsen fjernet fra dens nuværende placering.

Nævnet kan derimod i medfør af naturfredningslovens § 34 stk.1 godkende anlæggene, der iøvrigt er foretaget i forbindelse med kirkegårdsudvidelsen.


I medfør af samme bestemmelse kan nævnet desuden godkende, at nyt

redskabshus opføres som projekteret på området for den nuværende materialplads, såfremt det som indstillet af den kgl. bygningsinspektør placeres så langt mod syd på området som muligt, og såfremt det gamle redskabshus samtidig nedrives.

Der meddeles frist til fjernelse af materialpladsen indtil den 1. januar 1990.

Nævnets afgørelse kan af de i Naturfredningslovenes § 13 stk.1, § 34 stk.2 og § 58 nævnte personer og myndigheder m.v. indbringes for Overfredningsnævnet. Herom, og om udnyttelse af en sådan tilladelse inden ankefristens udløb, henvises til vedlagte genpart af nævnets fremsendelsesskrivelse af dags dato med uddrag af naturfredningslovenes § 13, § 34 og § 58.

Chr. Siersted.
formand.



Fyns Stiftsøvrighed,
Mageløs 7,
5000 Odense C.

FREDNINGSNÆVNET
FOR
FYNS AMTS NORDLIGE
FREDNINGSKREDS
ODENSE

DOMHUSET, ALBANIGADE 28
TELEFON 11 47 12

REG. NR.

02244.000

5000 Odense, den 13.10.89.

Journal nr. 101-89 jfr.

142-88

Ved en skrivelse af 26. juni 1989 har De vedrørende kirkegården ved Pårup kirke under henvisning til nævnets afgørelse af 5. december 1988 - frs. 142/88 - fremsendt forslag til flytning af den eksisterende materialplads og til placering af det projekterede redskabshus på pladsen. Skrivelsen er vedlagt tegninger, som viser, hvorledes pladsen med redskabshus foreslås indrettet og placeret i forhold til kirken og en beskrivelse heraf.

I beskrivelsen anføres:

"I nærværende forslag er pladsen flyttet mod syd, så fredsskoven danner den sydlige begrænsning. Adgangsvejen er tilsvarende rykket mod syd, og rækken af gravsteder langs foden af den gamle kirkegårds syddige vil nu kunne fortsættes, og derudover er der et rimeligt bredt græsareal mod materialepladsens nordlige grænse.

Den nye plads afskærms med en tæt underbeplantning, f.eks. af syrener, med overstandere af eg.

Ved den foreslåede flytning af materialepladsen vil den nedgravede container blive placeret indenfor den afskærmede beplantning. Af hensyn til tømning bør den drejes 90 grader. Materialhuset er i størrelse og udformning uændret, ligesom det stadig foreslås opført med kalkede ydermure og sadeltag dækket med røde vingetagsten. Det eksisterende materialehus på kirkegården nedrives."

Nævnets godkendelse er nødvendig, idet materialepladsen med redskabshuset og øvrige indretninger vil blive anlagt og opført indenfor området af tinglyst fredning (provst Exner-fredning).

Fyns Amtskommune, ladnskabsafdelingen, har i en skrivelse af 15. august 1989 udtalt:

"at redskabshuset tilsyneladende nu søges opført i overensstemmelse med nævnets kendelse af 5. december 1988. Landskabsafdelingen finder dog fortsat, at materialepladsens dybde gør, at placering af container og depoter som angivet på

tegningen af 8. juni 1989, kan virke skæmmende på udsigten fra den højt placerede Pårup kirke."

Under fremmøde ved nævnet den 22. september 1989 har De i forbindelse med gennemgang af forslaget oplyst om mulighederne for at undgå, at affaldscontaineren og oplag på pladsen bliver synlige fra kirken.

Herunder har De oplyst, at kirkens oplag hovedsagelig vil bestå af perlesten, jord og gran, og at oplagene af perlesten og jord vil kunne anbringes i trærammer syd for redskabshuset.

Idet det ansøgte efter det nu foreliggende ikke findes at ville komme i strid med fredningens formål, meddeler nævnet herved i medfør af naturfredningslovens § 34 stk.1 dispensation til anlæg af materialpladsen med redskabshus som foreslået i fornævnte beskrivelse på betingelse af, at der yderligere bagved redskabshusets sydlige gavl indrettes kummer af træ malet i jordfarver til opbevaring af perlesten, jord m.v., at afskærmede egetrær udplantes i mindst 2,5 meters højde, og at det eksisterende redskabshus som nævnt i beskrivelsen nedrives.

Nævnets afgørelse kan af de i Naturfredningslovens § 34 stk.2, § 13 stk.1 og § 58 nævnte personer og myndigheder m.v. indbringes for Overfredningsnævnet. Herom, og om udnyttelse af en tilladelse inden ankefristens udløb, henvises til vedlagte genpart af nævnets fremsendelsesskrivelse af dags dato med uddrag af Naturfredningslovens § 34 stk.2, § 13 stk.1 og § 58.

Chr. Siersted.
formand.



Arkitekt m.a.a. Lehn Petersen,
Lahns-gade 63,
5000 Odense C.

FREDNINGSNÆVNET

FOR

FYNS AMT

Toftevej 31, 5610 Assens
Tlf. 64 71 10 20 - Telefax 64 71 55 20

Dato: 27. juli 1998
Journal nr.: Frs. 16/98

Hübbe & Thorlacius I/S
Landinspektørfirma
Hunderupvej 48
5000 Odense C.

REG. NR. 2244.00.

Ved skrivelse af 23. marts 1998 har De søgt om fredningsnævnets godkendelse til, at Pårup kirke erhverver ca. 4.2300 m² af matr. nr. 31-a Pårup by, Pårup, tilhørende Forsvarets Bygningstjeneste, til overførsel til matr. nr. 31-b Pårup by, Pårup, for udvidelse af kirkegården.

Fredningsnævnet har indhentet en udtalelse fra Odense kommune, der i skrivelse af 28. april 1998 har udtalt, at kommunen i skrivelse af 6. april 1998 til Dem har meddelt principiel godkendelse til erhvervelse.

Fyns Amt har i skrivelse af 29. juni 1998 bl.a. udtalt:

"Fyns Amt har ingen indvendinger imod en godkendelse af, at Pårup kirke erhverver ca. 42300 m² af matr. nr. 31 a Pårup by, Pårup. Området er omfattet af "Provst Exnerfredning", hvorfor nævnet jf. udstykningskontrollen skal godkende udstykningen. Området skal bruges til udvidelse af kirkegården.

Fra Pårup kirke er der en enestående udsigt mod syd, og amtet finder, at det er vigtigt, at denne udsigt opretholdes. Vi finder derfor, at nævnet i forbindelse med godkendelse af udstykningen bør gøre opmærksom på, at indretning af arealet til kirkegård forudsætter dispensation fra fredningsbestemmelserne. En plan for indretning af arealet skal derfor tage hensyn til opretholdelse af denne enestående udsigt til og fra kirken."

Ejendommen er omfattet af en kirkefredningsdeklaration af 10. juli 1954 til sikring af den frie udsigt til og fra kirken.

SN 1996-1211/7-0001.

Fredningsnævnet skal udtale:

Fredningsnævnet skal herved meddele, at nævnet kan godkende arealoverførselen, idet det forudsættes, at de endelige planer for arealets indretning til kirkegård forelægges fredningsnævnet til godkendelse.


Fredningsnævnets afgørelse, der er enstemmig, er truffet i medfør af naturbeskyttelseslovens § 50, stk. 1.

Nævnets afgørelse kan i medfør af naturbeskyttelseslovens § 78, stk. 2, indbringes for Naturklagenævnet af de i samme lovs § 86 nævnte klageberettigede. Klagen indgives til fredningsnævnet, der videresender klagen til Naturklagenævnet.

Klagefristen er 4 uger fra den dag, afgørelsen er meddelt den klageberettigede.

Tilladelsen må ikke udnyttes, før ovennævnte frist er udløbet.

Tilladelsen bortfalder, såfremt den ikke er udnyttet inden 3 år efter, den er meddelt.


S. Raunholt

**FREDNINGSNÆVNET
FOR
FYNS AMT**

Toftevej 31, 5610 Assens
Tlf. 64 71 10 20 - Telefax 64 71 55 20

Dato: 27. juli 1998
Journal nr.: Frs. 62/97

Fyns Statsskovdistrikt
Sollerupvej 22
Korinth
5600 Faaborg

REG. NR. 2244.00.

Ved skrivelse af 9. december 1997 har Fyns Statsskovdistrikt forelagt fredningsnævnet en ansøgning om etablering af skovkirkegård ved Pårup kirke på ejendommen matr. nr. 31-b Pårup by, Pårup, til udtalelse, inden distriktet træffer afgørelse om ophævelse af fredskovspligten.

Ejendommen er omfattet af kirkefredningsdeklaration af 10. juli 1954.

Den ansøgte udvidelse er nærmere beskrevet i en skrivelse af 20. juni 1997 fra landskabsarkitekt Marcel Crutelle og vist på et vedlagt kortbilag.

Fredningsnævnet har indhentet en udtalelse fra Fyns Amt, der i skrivelse af 29. juni 1998 har udtalt, at amtet ingen indvendinger har mod, at det eksisterende fredskovareal inddrages til skovkirkegård, idet det ikke vil få nogen væsentlig indflydelse på udsigten fra kirken.

Odense kommune har i skrivelse af 23. december 1997 anbefalet det ansøgte.

Fredningsnævnet skal udtale:

Fredningsnævnet meddeler herved, at fredningsnævnet ingen indvendinger har mod, at det omhandlede fredskovareal inddrages til skovkirkegård.

Fredningsnævnets afgørelse, der er enstemmig, meddeles i medfør af naturbeskyttelses-

1996-1211/7-0001


lovens § 50, stk. 1.

Nævnets afgørelse kan i medfør af naturbeskyttelseslovens § 78, stk. 2, indbringes for Naturklagenævnet af de i samme lovs § 86 nævnte klageberettigede. Klagen indgives til fredningsnævnet, der videresender klagen til Naturklagenævnet.

Klagefristen er 4 uger fra den dag, afgørelsen er meddelt den klageberettigede.

Tilladelsen må ikke udnyttes, før ovennævnte frist er udløbet.

Tilladelsen bortfalder, såfremt den ikke er udnyttet inden 3 år efter, den er meddelt.



S. Raunholt

**FREDNINGSNÆVNET
FOR
FYNS AMT**

Toftevej 31, 5610 Assens
Tlf. 64 71 10 20 - Telefax 64 71 55 20

Dato: 26. maj 2000
Journal nr.: Frs. 15/2000

Fyns Amt
Miljø- og Arealafdelingen
Ørbækvej 100
5220 Odense SØ

Vedr.: J. nr. 8-70-51-8-461-13-1999.

Ved skrivelse af 8. februar 2000 vedlagt diverse tegninger og rids har amtet på vegne Pårup Menighedsråd ansøgt om tilladelse til opførelse af et ca. 150 m² stor kontorbygning på Pårup Kirkegård i forbindelse med den eksisterende materialegård.

Arealet er omfattet af Provst Exner fredning med sædvanligt indhold og forudsætter dispensation fra fredningsnævnet.

Fredningsnævnet har afholdt møde og besigtigelse i sagen.

Under mødet blev det oplyst, at huset er blevet reduceret til 132 m². Det blev oplyst, at huset skal have denne størrelse. Der er 8-10 ansatte, og der er tale om en stor kirkegård, og endvidere ønsker man at indrette et kirkekontor på ca. 30 m². Kirkekontoret og de ansattes frokost- og badefaciliteter i den eksisterende bebyggelse fungerer ikke, som det er i øjeblikket, fordi der er tale om en fredet bygning med begrænset loftshøjde.

Der blev foretaget besigtigelse, og det konstateredes, at den valgte placering var den bedst tænkelige. Det nye hus vil komme til at ligge i forbindelse med eksisterende materialehus og vil blive bygget i samme stil - rødt tag og hvide mure. Den nye bygning vil delvis skjule bagved stående maskiner og affaldsdepot, når man står oppe ved kirken og ser ud over landskabet.

Fyns Amt har udtalt, at jo mere byggeri der kommer inden for det fredede område, jo mere uheldigt. Amtet efterlyste under mødet en begrundelse for det nødvendige i at bygge så stort som ansøgt.

Kommunen har ikke haft bemærkninger til det ansøgte.

Danmarks Naturfredningsforening har ikke haft bemærkninger til den valgte placering, men har anført, at der er tale om et stort byggeri.

Under mødet blev sagen herefter udsat, for at menighedsrådet nærmere kunne redegøre for byggeriets størrelse.

Menighedsrådet har herefter i skrivelse af 17. april 2000 redegjort for, hvorfor det er nødvendigt at have så stor en bygning. Endvidere har arkitekterne bag projektet i skri-

Ark. nr. 132
30 Maj 2000
Ampo- og tingsretsskriver
J.M.: SN 1996-1211/9-000

velse af 18. april 2000 redegjort for deres syn på projektet.

Fredningsnævnet skal udtale:

Fredningsnævnet meddeler herved tilladelse til det ansøgte. Fredningsnævnet finder ikke, at det ansøgte vil stride mod fredningens formål og lægger herved vægt på, at den valgte placering er den bedst tænkelige. Endvidere indebærer placeringen, at bagved stående maskiner og affaldsdepot bliver delvist skjult af den nye bygning. Fredningsnævnet finder, at der under hensyn til kirkegårdens størrelse og antallet af ansatte - 8-10 ansatte - er godtgjort af menighedsrådet, at bygningen i den konkrete situation skal have den ønskede størrelse på 132 m².


Fredningsnævnets afgørelse, der er enstemmig, er truffet i medfør af naturbeskyttelseslovens § 50.

Nævnets afgørelse kan i medfør af naturbeskyttelseslovens § 78, stk. 2, indbringes for Naturklagenævnet af de i samme lovs § 86 nævnte klageberettigede. Klagen indgives til fredningsnævnet, der videresender klagen til Naturklagenævnet.

Klagefristen er 4 uger fra den dag, afgørelsen er meddelt den klageberettigede.

Tilladelsen må ikke udnyttes, før ovennævnte frist er udløbet.

Tilladelsen bortfalder, såfremt den ikke er udnyttet inden 3 år efter, den er meddelt.


S. Raunholt

Odense kommune
Byplan- og Miljøafdelingen
Odense Slot
Postboks 730
5100 Odense C.

Ved brev af 14. april 2005 har Odense kommune fremsendt en ansøgning fra Paarup Sogns Menighedsråd om tilladelse til udvidelse af den eksisterende redskabsbygning i overensstemmelse med vedlagte tegninger.

Ejendommen er omfattet af en sædvanlig provst Exner-fredning.

Tilbygningen opføres i samme højde og bredde som den nuværende bygning og forlænges med ca. 9,60 meter. Den nuværende bygning har en længde på ca. 12,70 meter.

Udvidelsen sker i retning væk fra kirken.

Fredningsnævnet har indhentet en udtalelse fra Fyns Amt, der har udtalt, at det er amtets vurdering, at den omhandlede tilbygning til redskabsbygningen på grund af placeringen ikke vil få nogen selvstændig indflydelse på oplevelsen af kirken i landskabet eller på udsynet til dette fra kirken, og den vil falde fint ind i helheden.

Amtet finder derfor ikke anledning til at udtale sig imod en dispensation.

Fyns Statsskovdistrikt har udtalt, at man ikke har bemærkninger til det ansøgte.

Fredningsnævnet skal udtale:

Fredningsnævnet meddeler herved tilladelse til det ansøgte, der ikke ses at stride mod fredningens formål.

Fredningsnævnets afgørelse, der er enstemmig, er truffet i medfør af naturbeskyttelseslovens § 50, stk. 1.


Nævnets afgørelse kan i medfør af naturbeskyttelseslovens § 78, stk. 3, indbringes for Naturklagenævnet af de i samme lovs § 86 nævnte klageberettigede. Klagen indgives skriftligt til fredningsnævnet, der videresender klagen til Naturklagenævnet, jf. naturbeskyttelseslovens § 87, stk. 2.

2001-1211/7.0001

Klagefristen er 4 uger fra den dag, afgørelsen er meddelt den klageberettigede.

Tilladelsen må ikke udnyttes, før ovennævnte frist er udløbet.

Tilladelsen bortfalder, såfremt den ikke er udnyttet inden 3 år efter, den er meddelt.



S. Raunholt