

Afgørelser – Reg. nr.: 02242.00

Fredningen vedrører: Guldbjerg Kirke og Kirkebakke

Domme

Taksationskommissionen

Naturklagenævnet

Overfredningsnævnet

Fredningsnævnet

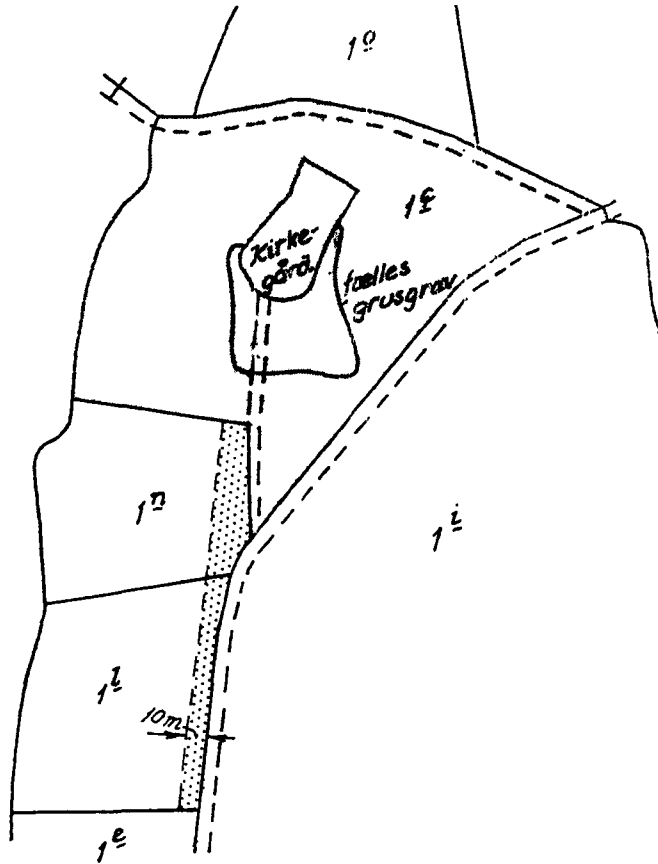
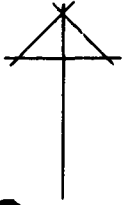
19-02-1926, 26-04-1955

Kendelser

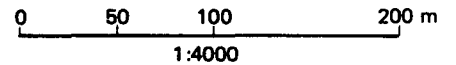
Deklarationer

FREDNINGSNÆVNET>

Fredet i henhold til særskilt kendelse, jfr. reg. nr. 02-03-01 i REGISTRERING AF FREDEDE AREALER I FYNS AMT 1978.



Kommune: Bogense
 Ejerlav: Kolshave by
 Sogn: Guldbjerg



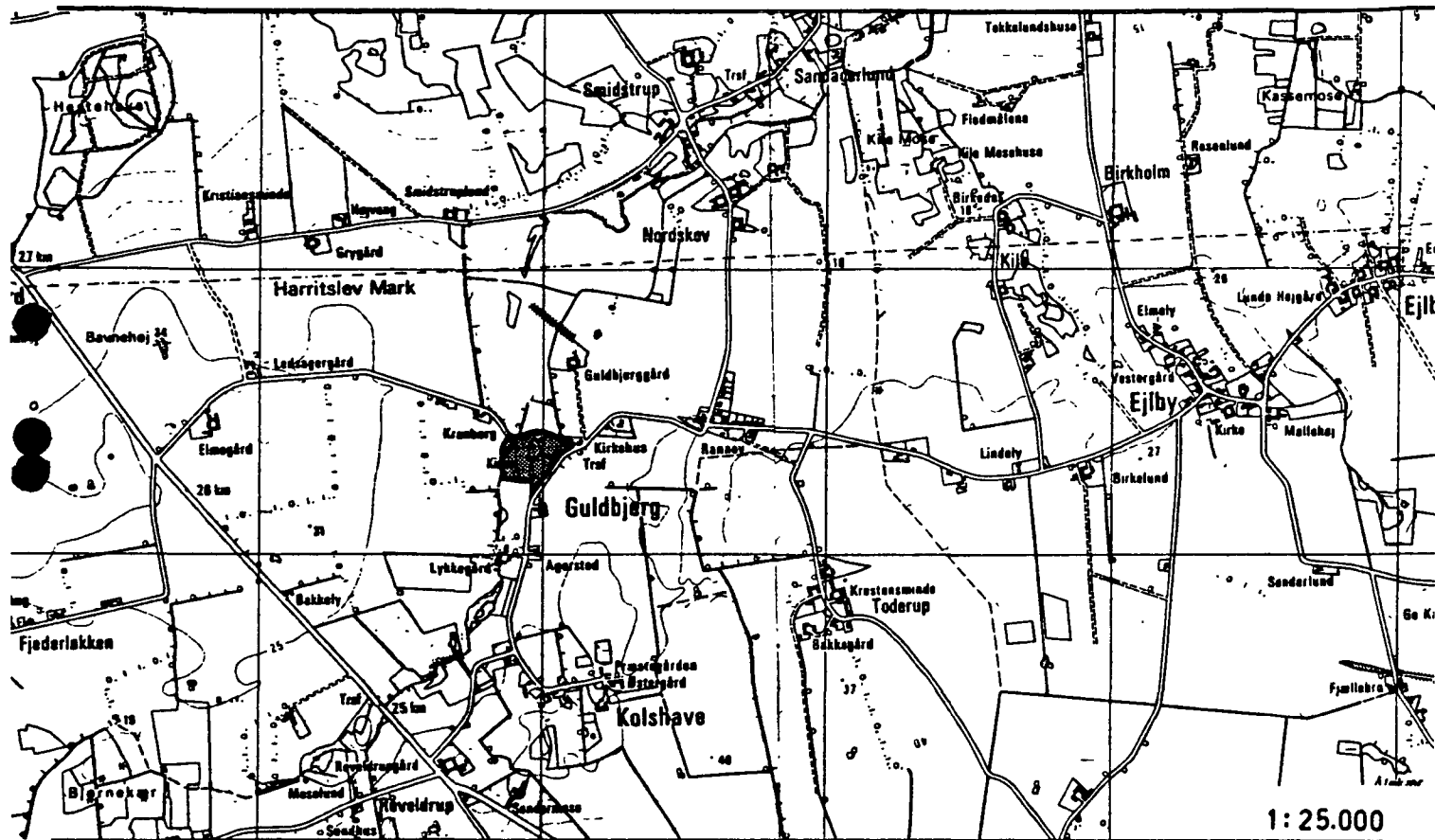
Matr. nr.	Dekl./Kendelse dato	Tinglyst dato	Bemærkninger
1 ^a	26/4-1955	27/4-1955	Del af 1 ^a .
1 ^b	26/4-1955	27/4-1955	Del af 1 ^b .

Lokalitet: Guldbjerg kirkebakke

Kommune: Bogense

Sogn : Guldbjerg

Reg. nr.: 423-03-01



Ejer : Privat

Areal : ca. 3 ha

Fredet : FN 19/2-1926

Formål : Landskabsbevaring.

Indhold : Kirkebakken fredes og kan ikke udstykket eller bebygges. Bakkens areal nord og øst for kirkebygningen ind til Kirkestien må beplantes med lave buske. Den øvrige kirkebakke skal henligge ubørt og ubeplantet. Vest for kirken ligger en gangsti, og vest for denne gangsti må beplantes frit.

Forhandlingsprotokollen for Fredningsnævnet for Odense Amtsrads-kreds.

Aar 1926 den 19. Februar Kl. 2 samledes Naturfredningsnævnet for Odense Amt paa Guldbjerg Kirkebakke.

Nævnets Medlemmer, som er Dommer Roepstorff, Odense, Formand, Sparekassebestyrer Andersen, Otterup og Godsinspektør Michael- sen af Gyldensten som Medlem for Guldbjerg-Nr. Sandager, var mødt.

Der foretoges: Sagen angaaende Beplantning af Guldbjerg Kirkebakke.

.....

Efter Forhandling afsagdes saalydende

K e n d e l s e :

Guldbjerg Kirkebakke fredes og kan ikke udstykkes eller bebygges. Bakkens Areal Nord og Øst for Kirkebygningen indtil Kirke- stien maa beplantes med Løbælte og lave Buske paa Grønsvær uden Gang- stier.

Den øvrige Kirkebakke skal henligge uberørt og ubeplantet, dog tillades eventuel pletvis Beplantning med lavere Buskvækster og Lyng. Vest for Kirken ligger en Gangsti, og Vest for denne Gangsti maa beplantes frit. Der gives ingen Erstatning til Ejerne.

Formanden befuldmægtiges til at indføje Matr. Nr., forment- lig 1^c af Kaalshave og Reveldrup, Guldbjerg Sogn.

T h i e r a g t e s :

Guldbjerg Kirkebakke fredes som forannævnt.

Roepstorff

N.C.Andersen

A. Michaelsen

Gaardejer Haugaard erklærede sig paa Konsortiets Vegne tilfreds med Kendelsen og frafaldt Appel af samme. Tinglæsning vil nu finde Sted.

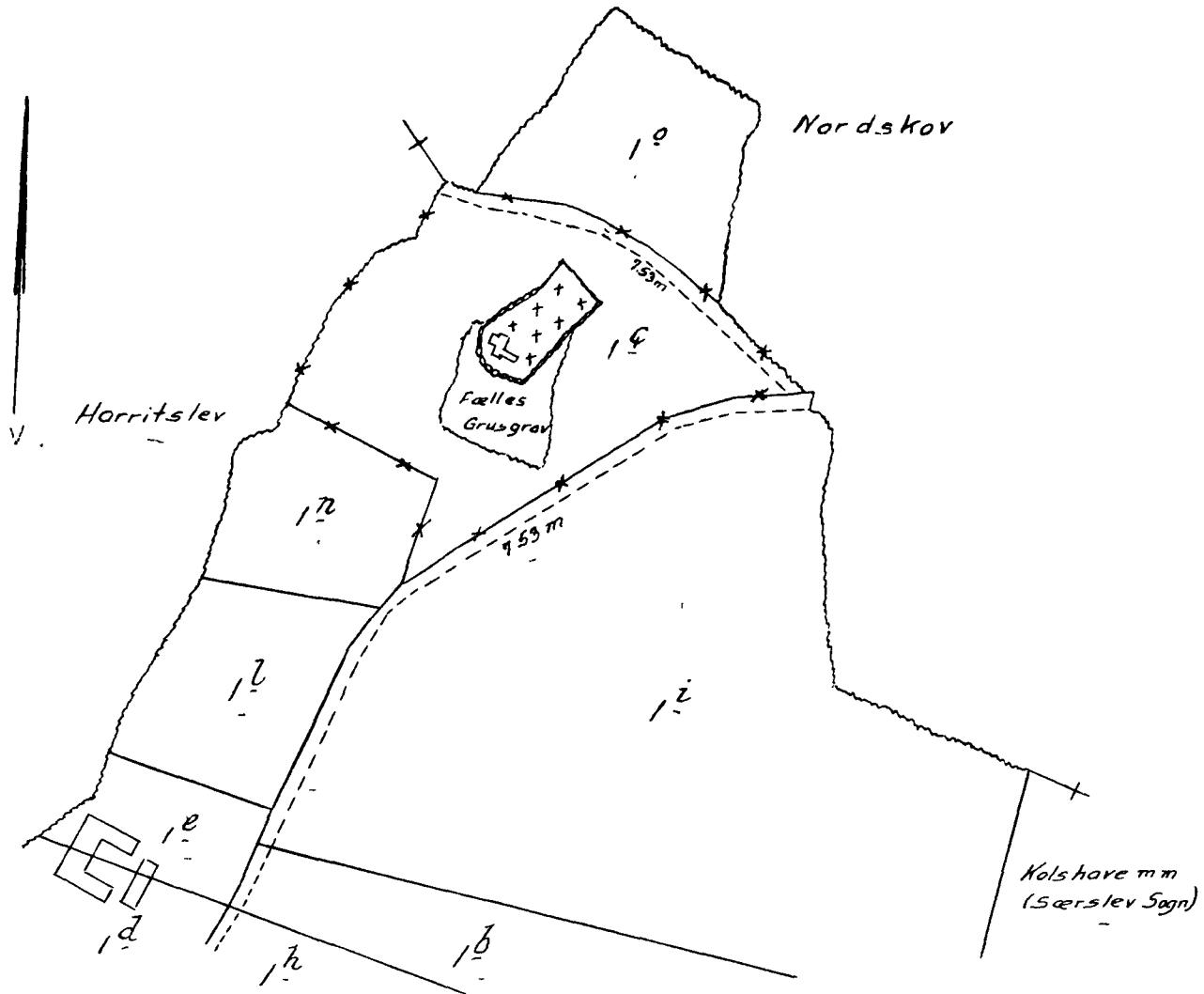
Sagen sluttet.

A.Ch. Haugaard.

sammenfaldende med Skel



Ikke sammenfaldende med Skel



Terrain af

Kølshave m.m.

Sogn: *Guldbjærg*

Herred: *Skovby*

Amt: *Odense*

Udfærdiget i *Februar 1948*

Direktoratet for Matrikulsvesenet

[Handwritten signature]
M.

Maalestoksforhold: 1:4000

1/172

FREDNINGSNÆVNET>

Matr. nr.

Anmelder:

1 l og 1 n, Kolshave og
Revelstrup byer, Guldbjerg sogn

Naturfredningsnævnet for Odense
amtsrådskreds.

F R E D N I N G S B E S T E M M E L S E R

Som led i fredningsmyndighedernes bestræbelser for at sikre

Guldbjergkirkes omgivelser mod bebyggelse og andre

udsigtshindrende foranstaltninger er undertegnede gårdejer Herman

^ansen

indgået på uden vederlag at pålægge min ejendom, matr. nr. 1 l og 1 n

^olshave og Revelstrup byer i Guldbjerg sogn

skyldsat for hartkorn ialt

0 tdr. 1 skp $\frac{3}{4}$ fdk. 1 $\frac{1}{2}$ alb., følgende bestemmelser:

På de på vedhæftede rids med rød brømme afgrænsede dele af
ejendommene

må der ikke bygges eller plantes, midlertidigt eller stedsevaren-

de, således at udsigten til og fra kirken hindres. Ej heller må

der foretages ombygning, anbringes transformatorstationer, telefon-

og telegrafmaster og lignende; der må ej heller opsættes skure, ud-

salgssteder, isboder, vogne til beboelse eller opbevaring af red-

skaber eller lignende skønhedsforstyrrende genstande.

~~Den fredede område findes indtegnet på vedhæftede kort.~~

Den originale kortkalke opbevares i tinglysningsakten for matr. nr.
matr. nr. 1 l m.fl.

Ovennævnte bestemmelser kan uden udgift for mig tinglyses

på nævnte ejendom med påtaleret for naturfredningsnævnet for
Odense amtsrådsreds og for menighedsrådet for Guldbjerg sogn

Matr. nr. 1 l og 1 n udgør i forening med
matr. nr. 9 k og 35, "arritslev by, Skovby sogn et landbrug.

Med hensyn til servituter og byrder henvises til ejendommens
blad i tingbogen.

Guldbjerg , den 20. april 1955.

Herman Hansen

Overensstemmende med det på mødet den ~~xxx~~ 11. juli 1953
vedtagne modtager og godkender naturfredningsnævnet for Odense
amtsrådsreds foranstående fredningsbestemmelser, der bedes lyst
som byrde på/^{ovennævnte} matr. nr.

Naturfredningsnævnet for Odense amtsrådsreds,

den 26. april 1955.

Ringberg.

Tinglyst i Bogense købstad m.v. den 27. april 1955.

/BJ

Genpartens rigtighed bekræftes.

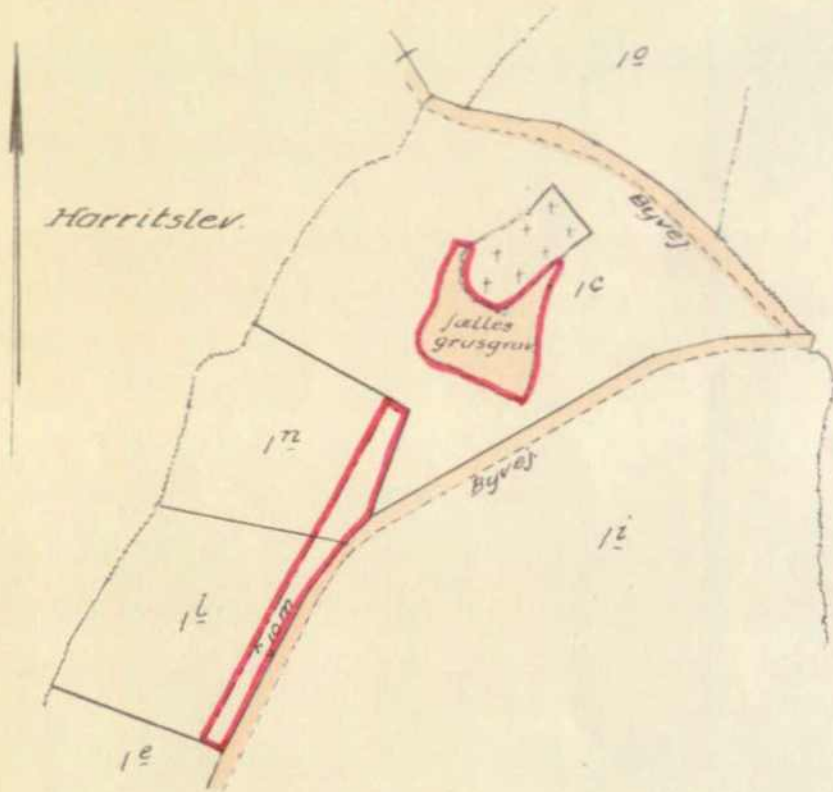
Naturfredningsnævnet
Odense amtsrådsreds

9/12 1956

Herman Hansen

BJ 1st

REG. NR. 2242



Paa dette Kort er de fredede Arealer indrammet med Rødt.

genpart er nojagtig genpart af det originale kort vedrørende

Solshave og Revel - attesteres herved.
i Guldbjerg Sogn.

anset d. 15. Okt. 1953

Navn

[Signature]
Landsinspektør

1:4000

DISPENSATIONER>

Afgørelser – Reg. nr.: 02242.00

Dispensationer i perioden: 23-09-1991

FREDNINGSNÆVNET
 FOR
 FYNS AMTS NORDLIGE
 FREDNINGSKREDS
 Odense,
 Albanigade 28,
 tlf. 66-114712

5000, Odense, den 23/9-91

Journal nr. frs.57-91

Uddrag af bekendtgørelse nr. 435 af 1. september 1978 af lov om naturfredning:

§ 13. Fredningssag kan rejses af ministerium, (50) vedkommende amtsråd, i hovedstadsområdet tillige hovedstadsrådet, (51) vedkommende (52) kommunalbestyrelse eller en efter § 8 anerkendt forening eller institution. (53)

stk. 2. Fredningssag rejses ved indsendelse til fredningsnævne af et fredningsforslag, (54) der omfatter fredningsbestemmelse for et nærmere angivet område og en redegørelse for forslaget baggrund. (55).

.....

§ 34. Dispensation fra en fredningsbestemmelse kan meddeles, når det ansøgte ikke vil komme i strid med fredningens formål. (178) En dispensation meddeles af fredningsnævnet, hvis nævnets kendelse ikke har været indbragt for overfredningsnævnet, og ellers af overfredningsnævnet efter indstilling fra fredningsnævnet. Overfredningsnævnet kan bemyndige fredningsnævnet til at meddele dispensationer, som efter 2.pkt. skal meddeles af overfredningsnævnet. (178a)

stk. 2. Fredningsnævnets afgørelser efter stk. 1 kan påklages til overfredningsnævnet af den, der har ansøgt (179) om dispensation, og af de i § 13, stk. 1, nævnte myndigheder m.v. Bestemmelserne om klage i § 58, stk. 3-7, finder tilsvarende anvendelse.

stk. 3. Nærmere regler om behandlingen af dispensationssager kan fastsættes i forretningsordenerne for fredningsnævn og overfredningsnævnet. (180)

.....

§ 58. Fredningsnævnets afgørelser efter kapitlerne VI-IX kan påklages til overfredningsnævnet af den, der har begæret fredningsnævne afgørelse, vedkommende amtsråd, i hovedstadsområdet tillige hovedstadsrådet, kommunalbestyrelsen samt anerkendte foreninger og institutioner, jfr. § 8. Afgørelserne kan tillige påklages af miljøministeren.

stk. 3. Klagefristen er 4 uger fra den dag, afgørelsen er meddelt den pågældende.

stk. 4. Afgørelsen skal indeholde oplysning om, til hvilken myndighed afgørelsen kan påklages, af hvem den kan påklages, fristen herfor samt oplysning om reglen i stk. 5.

stk. 5. En tilladelse eller dispensation må ikke udnyttes før klagefristens udløb. Er klage indgivet, må tilladelsen eller dispensationen ikke udnyttes, medmindre den opretholdes af klagemyndigheden.

stk. 6. Klagemyndigheden påser, at den, hvem tilladelsen eller dispensationen er meddelt, får underretning om klagen.

stk. 7. De klageberettigede efter stk. 1 og 2 skal skriftligt

underrettes om afgørelsen.

Under henvisning til de ovenfor citerede lovbestemmelser fremsendes vedlagt genpart af nævnets skrivelse af d.d. til

1. Miljøministeriet, Skov- og Naturstyrelsen,
Slotsmarken 13, 2970 Hørsholm.
2. Fyns Amtskommune, landskabsafdelingen,
Ørbækvej 100, 5220 Odense SØ.
3. Kommunalbestyrelsen i Bogense, Rådhuset, 5400 Bogense
4. Danmarks Naturfredningsforening,
Nørregade 2, 1165 København K.
4. Fyns Stiftsøvrighed, Mageløs 7, 5000 Odense C.
5. Guldbjerg Menighedsråd, v/Otto Pedersen, Guldbjergvænget 54,
5400 Bogense.
6. Arkitekt Poul Erik Madsen, Guldbjergvej 42, 5400 Bogense.
7. Kgl. Bygningsinspektør Karsten Rønno, Jernbanegade 18, 4300 Holbæk.

Modtaget
Skov- og Naturstyrelsen
17. SEP. 1997


Chr. Siersted.
formand.

ad. SN: 1213/7-0005

33

LVS
JH

FREDNINGSNÆVNET
FOR
FYNS AMTS NORDLIGE
FREDNINGSKREDS
ODENSE

DOMHUSET, ALBANIGADE 28
TELEFON 11 47 12

5000 Odense, den 23/9-91

Journal nr. 57-91

Ved en skrivelse af 30/4 1991 har Bogense Kommune, på vegne Guldbjerg Menighedsråd, ansøgt om tilladelse til at redskabshuset ved Guldbjerg Kirke, udvides. Ansøgningen er vedlagt tegninger og kort.

Nævnets godkendelse er påkrævet, idet arealet hvorpå redskabshuset ligger og hvor udvidelsen vil blive foretaget, er omfattet af kirkeomgivelsesfredninger (Prvost Exner-fredning).

Fyns Stiftsøvrighed har i en skrivelse af 5/9 1990 til Menighedsrådet meddelt at kunne tillade byggeriet på betingelse af, at murværket kalkes, at der anvendes håndstrøgne eller håndbearbejdede maskinsten, at alle detaljer udføres, nøje svarende til den eksisterende bygning, d.v.s. at gesims og tagudhæng udføres som den nuværende bygning, herunder at døre og vinduer skal have et lille buet stik for oven og ikke ståltegl. Vinduerne placeres kun 1-2 cm tilbagetrukket fra facadeplan med bundstykket forsynet med vandnæse, således at en stor muret sålbænk kan undværes, at døre og porte udføres som enkle brædebeklædte revlekonstruktioner, svarende til de eksisterende med genanvendelse af den eksisterende beskåning, og at farvesætning af vinduer og døre svarer til den eksisterende.

Under besigtigelse den 13/9 1991, har Fyns Amt og Bogense Kommune, meddelt ikke at have indvendinger imod det ansøgte.


Under hensyn til det konstaterede og oplyste om udvidelsens udseende og beliggenhed meddeler nævnet herved i medfør af Naturfredningslovens § 34 stk.1, dispensation fra kirkeomgivelsesfredningen til gennemførelse til udvidelsen af redskabshuset på de betingelser som er nævnt i skrivelsen af 5/9 1990 fra Fyns Stiftsøvrighed til Guldbjerg Menighedsråd.

Nævnets afgørelse kan af de i Naturfredningslovens § 58, § 34 stk.2 jfr. § 13 stk.1, nævnte personer og myndigheder m.v. indbringes for Overfredningsnævnet. Herom, og om udnyttelse af en tilladelse inden ankefristens udløb, henvises til vedlagte genpart af nævnets fremsendelsesskrivelse af dags dato med uddrag af Naturfredningslovens § 58, § 34 stk.2 jfr. § 13 stk.1.

Chr. Siersted.

formand.

/bp



Bogense Kommune,
Rådhuset,
5400 Bogense.

FREDNINGSNÆVNET FOR FYN

Hede Danmark på vegne
Søren Kildegaard

Christiansvej 41
5700 Svendborg
Tlf. 99683200

fyn@fredningsnaevn.dk
www.fredningsnaevn.dk
J.nr. FN-FYN-38-2016
Dato: 15.03.2017

Afgørelse af 15. marts 2017

Ejeren af ejendommen Guldbjergvej 17, 5400 Bogense, matr.nr. 11 Kolshave By, Guldbjerg har den 5. september 2016 ansøgt Fredningsnævnet for Fyn om dispensation til etablering af et læhegn på et areal, der er omfattet af fredningsdeklaration af 19. februar 1926 og fredningskendelse af 26. april 1955 om fredning af Guldbjerg kirkes omgivelser.

Det fremgår af det fremsendte materiale, at beplantningen kommer til at ligge i det åbne land og etableres med en blanding af træer og buske, hvoraf mindst 75% er løvfældende arter. Læhegnet, betegnet som nr. 35 ligger ifølge ejerens oplysninger ca. 6 meter ind i det fredede område, og læhegnet er 6,50 m. bredt. Ejerens rådgiver har oplyst, at beplantningen, der vil komme til at bestå af hjemmehørende arter, 25 % bi-venlige arter. Beplantningen vil desuden bidrage til at:

- *”Bevare og fremme den biologiske mangfoldighed ved at skabe gode levevilkår for dyr og planter*
- *Bevare og fremme miljø-, natur-, kultur- og landskabsværdier og de rekreative værdier*
- *Etablere forbindelseslinjer i landskabet og at øge andelen af småbiotoper.”*

Sagens behandling

Formålet med fredningen fra 1926 er at holde kirkebakken fri for beplantning. Det fremgår af fredningskendelsen, at:

”Guldbjerg Kirkebakke fredes og kan ikke udstykkes eller bebygges. Bakkens areal Nord og Øst for Kirkebygningen indtil Kirkestien maa beplantes med Læbælte og lave Buske paa Grønsvær uden Gangstier. Den øvrige Kirkebakke skal henligge uberørt og ubeplantet, dog tillades eventuel pletvis beplantning med lavere Buskvækster og Lyng. Vest for kirken ligger en Gangsti, og Vest for denne Gangsti maa beplantes frit.”

Fredningskendelsen af 26. april 1955 er en sædvanlig kirkeomgivelsesfredning, der har til formål at sikre indkigget til og udsigten fra Guldbjerg kirke. Det er angivet, at i den på vedhæftede rids afgrænsede bræmme, som går ind og matr.nr. 11 *”må der ikke bygges eller plantes, midlertidigt eller stedsevarende, således at udsigten til og fra kirken hindres.”*

Sagen har været i høring.

Det ansøgte vil efter Styrelsen for Vand- og Naturforvaltnings vurdering ikke medføre beskadigelse/ødelæggelse af plantearter eller yngle- eller rasteområder for de dyrearter, der fremgår af habitatsdirektivets bilag IV. Styrelsen udtaler desuden, at det fremgår af luftfotos fra egnen, at arealet umiddelbart syd for det ansøgte læhegn synes at være beplantet med høj vegetation. Det er derfor styrelsens vurdering ud fra luftfotoet, at det ansøgte læhegn ikke vil have væsentlig indvirkning på udsigten eller indsigten til kirken.



Nordfyns Kommune har udtalt:

"Afstanden mellem det nye læhegn og Guldbjerg kirke er ca. 265 m. Nordfyns Kommune vurderer, at læhegnet ikke vil genere for indblikket til og udkigget fra kirken og har derfor ingen indvendinger imod plantning af læhegnet."

Fyens Stift har meddelt, at de ikke har indvendinger imod, at der gives dispensation til etablering af et læhegn som ansøgt, men anbefaler, at der plantes løvfældende træer, og ikke nåletræer, som vil forekomme fremmede i miljøet.

Ejendommen er beliggende syd for Guldbjerg kirke, hvis nærmeste omgivelser er præget af løvfældende træer, og det er meget virkningsfuldt, at kirken dukker op på sin høj, når man nærmer sig den. Et læbælte af løvfældende træer og buske vil ikke belaste, men snarere forstærke karakteren af kirkens omgivelser.

Provstiudvalget har forud for afgivelsen af høringsvaret indhentet en udtalelse fra Kgl. Bygningsinspektør Rønnow Arkitekter A/S.

Danmarks Naturfredningsforening har ikke udtalt sig.

Denne afgørelse er truffet på skriftligt grundlag.

Sagens afgørelse

Da det ansøgte ikke strider mod fredningens formål, men snarere kan virke til at indramme synet af kirken meddeler fredningsnævnet dispensation til plantning af læhegn på et areal af Guldbjergvej 17, 5400 Bogen på vilkår, at læhegnet alene kommer til at bestå af løvfældende arter, som er hjemmehørende på egnen og derfor vil føje sig ind i landskabet og den bevoksning der er på stedet.

Afgørelsen er truffet med hjemmel i naturbeskyttelseslovens § 50, stk. 1.

Der kan klages over denne afgørelse til Miljø- og Fødevarerklagenævnet. Klagefristen er 4 uger fra afgørelsen er meddelt.

Klage skal ske via nævnets klageportal, som der linkes til på www.nmkn.dk, hvor der også er nærmere vejledning i klageproceduren, se www.nmkn.dk/klage/hvordan-klager-du.

Det er en betingelse for Miljø og Fødevarerklagenævnets behandling af klagen, at der indbetales et gebyr på 900 kr. for private og 1.800 kr. organisationer og virksomheder til Miljø- og Fødevarerklagenævnet. Der kan findes nærmere vejledning om betaling af klagegebyr på Nævnenes hus' hjemmeside www.naevnes.hus.dk og www.nmkn.dk.

Tilladelsen må ikke udnyttes før klagefristen er udløbet eller behandlingen af en eventuel klage er afsluttet. Tilladelsen bortfalder, hvis den ikke er udnyttet inden 3 år efter, den er givet, jf. naturbeskyttelseslovens § 50, stk. 1, jf. § 66, stk. 2.



Anni Højmark
formand