

Afgørelser – Reg. nr.: 02238.00

Fredningen vedrører: Otterup Kirke

Domme

Taksationskommissionen

Naturklagenævnet

Overfredningsnævnet

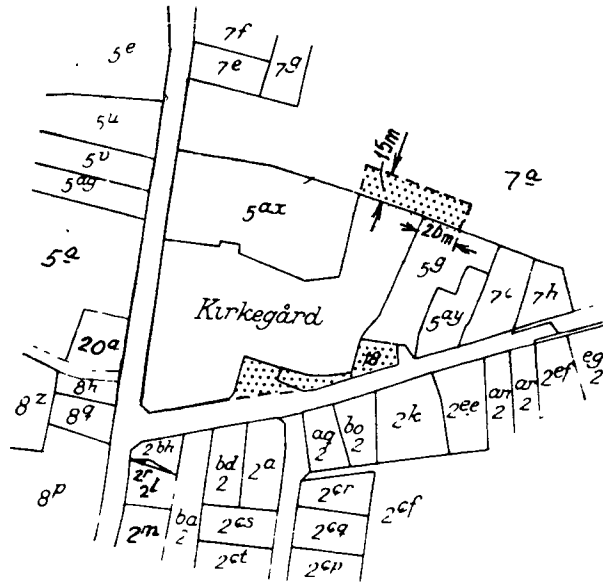
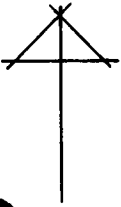
Fredningsnævnet

05-04-1955

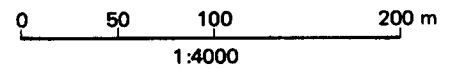
Kendelser

Deklarationer

FREDNINGSNÆVNET>



Kommune: Otterup
 Ejerlav: Otterup by
 Sogn: Otterup



Matr. nr.	Dekl./Kendelse dato	Tinglyst dato	Bemærkninger
7 ^a	5/4-1955	9/4-1955	Del af 7 ^a .
18	5/4-1955	9/4-1955	Hele 18.
umatr. areal	5/4-1955	9/4-1955	Del af umatr. gadeareal.

Matr. nr.

7 a, Otterup by og sogn

Anmelder:

14-5
REG. NR. 02238.000
Naturfredningsnævnet for Odense
amtsrådsreds.

F R E D N I N G S B E S T E M M E L S E R

Som led i fredningsmyndighedernes bestræbelser for at sikre

Otterup kirkes omgivelser mod bebyggelse og andre

udsigtshindrende foranstaltninger er undertegnede gårdejer Jens Chr. Larsen

indgået på uden vederlag at pålægge min ejendom, matr. nr. 7 a Otterup by og sogn

skyldsat for hartkorn

3 tdr. 6 skp. 2 fdk. $\frac{1}{4}$ alb., følgende bestemmelser:

På den på vedhæftede rids med rød streg afgrænsede del af ejendommen

må der ikke bygges eller plantes, midlertidigt eller stedsevarende, således at udsigten til og fra kirken hindres. Ej heller må der foretages ombygning, anbringes transformatorstationer, telefon- og telegrafmaster og lignende; der må ej heller opsættes skure, udsalgssteder, isboder, vogne til beboelse eller opbevaring af redskaber eller lignende skønhedsforstyrrende genstande.

~~Den fredede område er indtegnet på vedhæftede kort.~~

Den originale kortkalke opbevares i tinglysningsakten for matr. nr. 7 a

Ovennævnte bestemmelser kan uden udgift for mig tinglyses

på nævnte ejendom med påtaleret for naturfredningsnævnet for
Odense amtsrådsreds og for menighedsrådet for Otterup sogn

Matr. nr. 7 a

udgør ~~ixførrningxmed~~

~~xxxxxxx~~

et landbrug.

Med hensyn til servituter og byrder henvises til ejendommens
blad i tingbogen.

Otterup

, den 24. januar 1955.

Jens Chr. Larsen

Overensstemmende med det på mødet den 28. juli 1953
vedtagne modtager og godkender naturfredningsnævnet for Odense
amtsrådsreds foranstående fredningsbestemmelser, der bedes lyst
som byrde på matr. nr. 7 a

Naturfredningsnævnet for Odense amtsrådsreds,

den 5. april 1955.

Ringberg.

/BJ

tinglyst i Bogense købstad m.v. ^{d. 9/4-55} med ~~an~~ bemærkning: Matr. nr. 7 a
er behæftet med pantegæld.

--- oOo ---

Genpartens rigtighed bekræftes.

Naturfredningsnævnet
for
Odense Amtsrådsreds

9. febr. 1956

18, Otterup by og sogn og
umatrikuleret areal smst.

Naturfredningsnævnet for Odense
amtsrådskreds.

REG. NR. 02238.000

F R E D N I N G S B E S T E M M E L S E R

Som led i fredningsmyndighedernes bestræbelser for at sikre

Otterup kirkes omgivelser mod bebyggelse og andre

udsigtshindrende foranstaltninger er undertegnede sogneråd for
Otterup kommune men
indgået på uden vederlag at pålægge ~~sin~~ ejendom, matr. nr. 18,
Otterup by og sogn

skyldsatsat for hartkorn

0 tdr. 0 skp. 0 fdk. 2 alb., ~~ifølgende bestemmelser~~ samt det på ved-
hæftede rids med rød streg afgrænsede gadeareal beliggende umiddelbart
vest for matr. nr. 18, følgende bestemmelser: På ejendommene

må der ikke bygges eller plantes, midlertidigt eller stedsevaren-
de, således at udsigten til og fra kirken hindres. Ej heller må
der foretages ombygning, anbringes transformatorstationer, telefon-
og telegrafmaster og lignende; der må ej heller opsættes skure, ud-
salgssteder, isboder, vogne til beboelse eller opbevaring af red-
skaber eller lignende skønhedsforstyrrende genstande.

~~Det frede område findes indtegnet på vedhæftede kort.~~

Den originale kortkalke opbevares i tinglysningsakten for matr. nr.
matr. nr. 7 a sognerådet

Ovennævnte bestemmelser kan uden udgift for ~~sig~~ tinglyses

på nævnte ejendom med påtaleret for naturfredningsnævnet for
Odense amtsrådsreds og for menighedsrådet for Otterup sogn

~~xxxxxxx~~

~~udgørelse af~~

~~xxxxxxx~~

~~xxxxxxx~~

Med hensyn til servituter og byrder henvises til ejendommens
blad i tingbogen.

Otterup , den december 1954.

Otterup sogneråd dn. 15/2 1955.

ens Hansen

fmd.

Overensstemmende med det på mødet den 28. juli 1953
vedtagne modtager og godkender naturfredningsnævnet for Odense
amtsrådsreds foranstående fredningsbestemmelser, der bedes lyst
som byrde på matr. nr. 18 og det pågældende umatrikulerede areal

Naturfredningsnævnet for Odense amtsrådsreds,

den 5. april 1955.

Ringberg.

/BJ

Sognerådets foranstående beslutning af 5/2 1955 godkendes herved.
Odense amtsråd, den 2. april 1955.

P.a.v.

E.B.

P. Aaa.

Tinglyst i Bogense købstad m. v den 9. april 1955.

--- oOo ---

Genpartens rigtighed bekræftes.

Naturfredningsnævnet
for
Odense Amtsrådsreds

9 febr. 1956

Ringberg

BJ 12.

At denne kort-genpart er nøjagtig genpart af det originale kort vedrørende ejendommen

Terræn og Byggeri By og Sogn

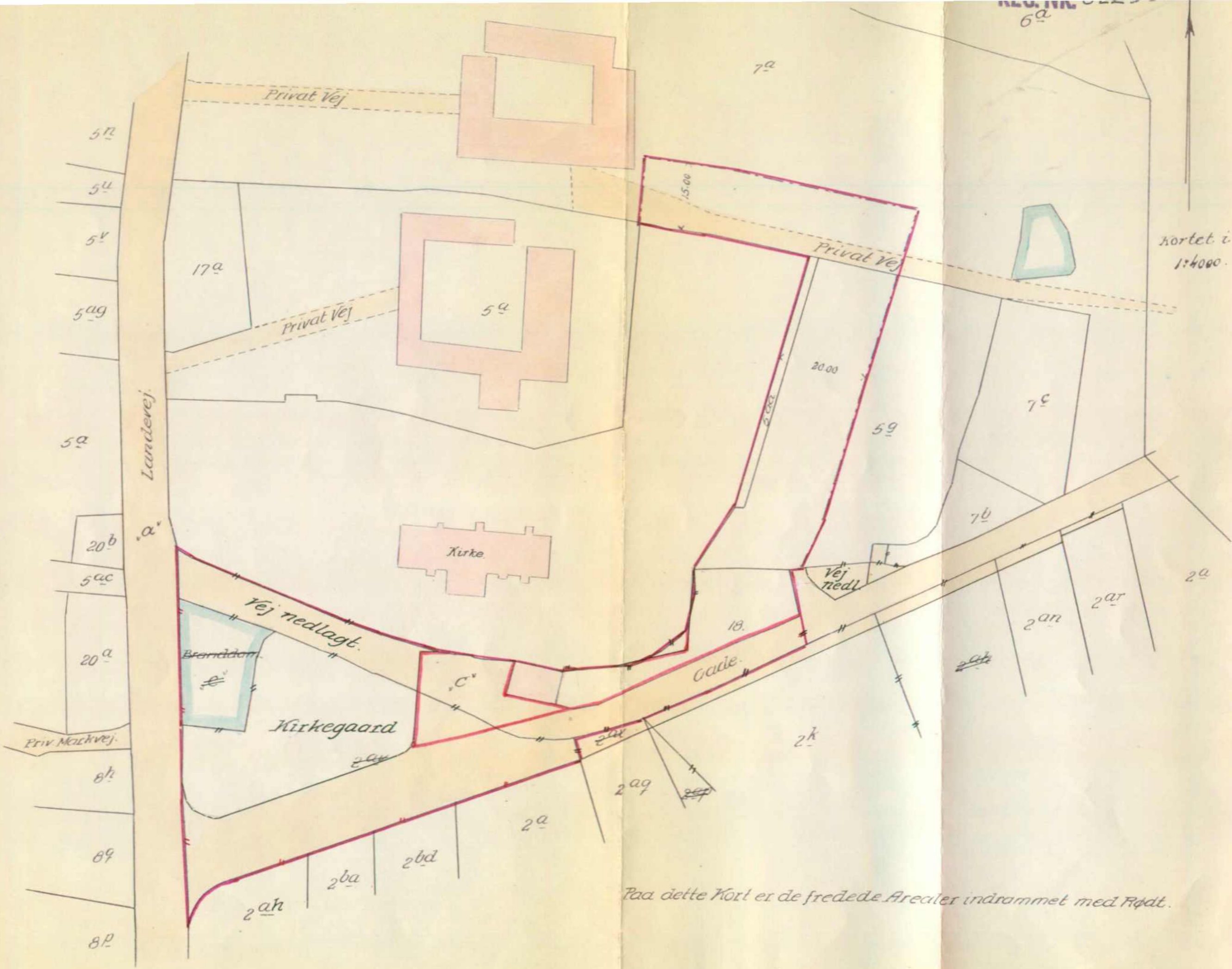
attestørrelse

Odense d. 1. April 1954.

Landinspektør.

Navn:

1:800



Paa dette Kort er de fredede Arealer indrammet med Rødt.

DISPENSATIONER>

Afgørelser – Reg. nr.: 02238.00

Dispensationer i perioden: 05-05-1997

**FREDNINGSNÆVNET
FOR
FYNS AMT**

Toftevej 31, 5610 Assens
Tlf. 64 71 10 20 - Telefax 64 71 55 20

Dato: 5. maj 1997

Journal nr.: Frs. 10/97

Otterup kommune
Rådhuset
5450 Otterup

REG. NR. 2238.00

Vedr.: Deres j.nr. 02.00.00601.

Ved skrivelse af 19. februar 1997 har Otterup kommune på vegne Niels Mathiesen, Klintebjergvej 77, 5450 Otterup, fremsendt en ansøgning til fredningsnævnet om tilladelse til, at den på ejendommen matr. nr. 1-g m.fl. Østrup by, Østrup, beliggende staldbygning ændres fra sin nuværende anvendelse som kostald til svineald.

Ifølge oplysningerne vil der ikke blive foretaget bygningsmæssige udvidelser eller udvendige bygningsændringer bortset fra, at der af miljømæssige årsager skal opsættes 6 stk. ventilationsskorstene fordelt hen over rygningen med en højde 1 meter over rygningen og en diameter på 60-80 cm.

Ejendommen er beliggende indenfor en kirkefredningsdeklaration. I henhold til deklarationen må der ikke foretages noget, der hindrer den frie udsigt til og fra kirken eller iøvrigt virker skæmmende for kirkeomgivelserne.

Fredningsnævnet har indhentet en udtalelse fra Fyns Amt, der i skrivelse af 7. marts 1997 har udtalt, at såfremt det ansøgte kræver dispensation, har amtet ingen indvendinger mod, at dispensationen bliver meddelt.

SN 1996-1211/7-0001

Fredningsnævnet skal udtale:


Fredningsnævnet meddeler herved i medfør af naturbeskyttelseslovens § 50 tilladelse til det ansøgte.

Afgørelsen er enstemmig.

Nævnets afgørelse kan i medfør af naturbeskyttelseslovens § 78, stk. 2, indbringes for Naturklagenævnet af de i samme lovs § 86 nævnte klageberettigede. Klagen indgives skriftligt til fredningsnævnet, der videresender klagen til Naturklagenævnet.

Klagefristen er 4 uger fra den dag, afgørelsen er meddelt den klageberettigede.

Tilladelsen må ikke udnyttes før ovennævnte klagefrist er udløbet og bortfalder, såfremt den ikke er udnyttet inden 3 år efter, den er meddelt.


S. Raunholt
næstformand

/ak