

Afgørelser – Reg. nr.: 02231.00

Fredningen vedrører: Kollerup Kirke

Domme

Taksationskommissionen

Naturklagenævnet

Overfredningsnævnet

Fredningsnævnet

15-03-1955

Kendelser

Deklarationer

FREDNINGSNÆVNET>

Matr. nr. 6a af Kollerup by og sogn.

Stempel-og gebyrfri i h. t. § 33
i l. nr. 140 af 7. maj 1937.

Anmelder:

Fredningsnævnet for Vejle amt.

Fredningsdeklaration.

Underskrevne **Jens Søren Jensen**

indgår herved på for at bidrage til at værne om **Kollerup**
kirkes frie beliggenhed, at nedennævnte areal af den mig tilhørende ejendom
matr. nr. 6a af Kollerup by og sogn

fredes som nedenfor anført.

Arealet beskrives således: en brømme på 40 m's afstand fra kirke-
gårdens ydre digefod for såvidt angår det areal, der ligger syd for
vejen, og 20 m fra den del, der ligger nord for vejen.

Fredningen har følgende omfang:

Arealerne må ikke bebygges eller beplantes. Der må ikke anbringes trans-
formatorstationer, telefon- eller telegrafmaster, skure, udsalgsboder, vogne
til beboelse eller lignende skønhedsforstyrrende genstande.

Jeg forbeholder mig dog ret til at bibeholde de nuværende bygninger
og opføre andre på samme sted.

For fredningen ydes intet vederlag.

Denne fredningsdeklaration må lyses på min ejendom matr. nr. 6a af Kollerup by og sogn.

lerup og de matr. nre., i forbindelse med hvilke den er noteret som samlet ejendom.

Påtaleretten tilkommer fredningsnævnet for Vejle amt og menighedsrådet for **Kollerup** hver for sig.

Kollerup, d. 8. okt. 1954.

Jens Søren Jensen.

Godkendes i h. t. § 11 i l. nr. 140 af 7. maj 1937.

Fredningsnævnet for Vejle amt, d. 15. marts 1955.

P. n. v.

C. Rudbeck.

Indført i dagbogen for retskreds nr. 46,

Vejle købstad m. v., den 17. marts 1955

Lyst: tingbog bd. Kollerup bl. 45.

Akt: skab Q nr. 641.

Kort forevist.

Schlegel.

Afgift: § 14² kr. 2,00.

KMT/af. 4.

Matr. nr. 15 og 7c af Kollerup.

Stempel-og gebyrfri i h. t. § 33

Anmelder:

i l. nr. 140 af 7/5 1937.

Fredningsnævnet for Vejle amt.

Fredningsdeklaration.

Underskrevne Søren Sørensen

indgår herved på for at bidrage til at værne om Kollerup kirkes frie beliggenhed, at nedennævnte areal af den mig tilhørende ejendom matr. nr. 15 og 7c af Kollerup by og sogn

fredes som nedenfor anført.

Arealet beskrives således: en brømme på 40 m's afstand fra kirkegårdens ydre digefod for såvidt angår matr. nr. 15 og 20 m for såvidt angår 7c. For matr. nr. 7c begrænses det fredede areal mod vest af m. nr. 1d og mod øst af m. nr. 7l ibd.

Fredningen har følgende omfang:

Arealerne må ikke bebygges eller beplantes. Der må ikke anbringes transformatorstationer, telefon- eller telegrafmaster, skure, udsalgsboder, vogne til beboelse eller lignende skønhedsforstyrrende genstande.

Jeg forbeholder mig dog ret til at bibeholde de nuværende bygninger og opføre andre på samme sted.

For fredningen ydes intet vederlag.

Denne fredningsdeklaration må lyses på min ejendom matr. nr. 15 Kollerup

og de matr. nre., i forbindelse med hvilke den er noteret som samlet ejendom.

Påtaleretten tilkommer fredningsnævnet for Vejle amt og menighedsrådet for **Vindelev** hver for sig.

Kollerup, d. 8. oktober 1954.

Søren Sørensen.

Godkendes i henhold til § 11 i l. nr. 140 af 7. maj 1937.

Fredningsnævnet for Vejle amt, d. 15. marts 1955.

P. n. v.

C. Rudbeck.

Indført i dagbogen for retskreds nr. 46,

Vejle købstad m. v. den 17. marts 1955.

Lyst tingbog. bd. Kollerup.

Akt: skab D nr. 607.

Kort forevist.

Afgift: § 14² kr. 2,00.

Schlegel.

KMT *l.p.H.*

At denne kort-genpart er nøjagtig genpart af det originale kort vedrørende ejendommen

Justit:) inisteriets genpartkalkuleræred. Til kort.

at testes herved.)

mt. nr. 6 af Kollerup By

Jens Buntum

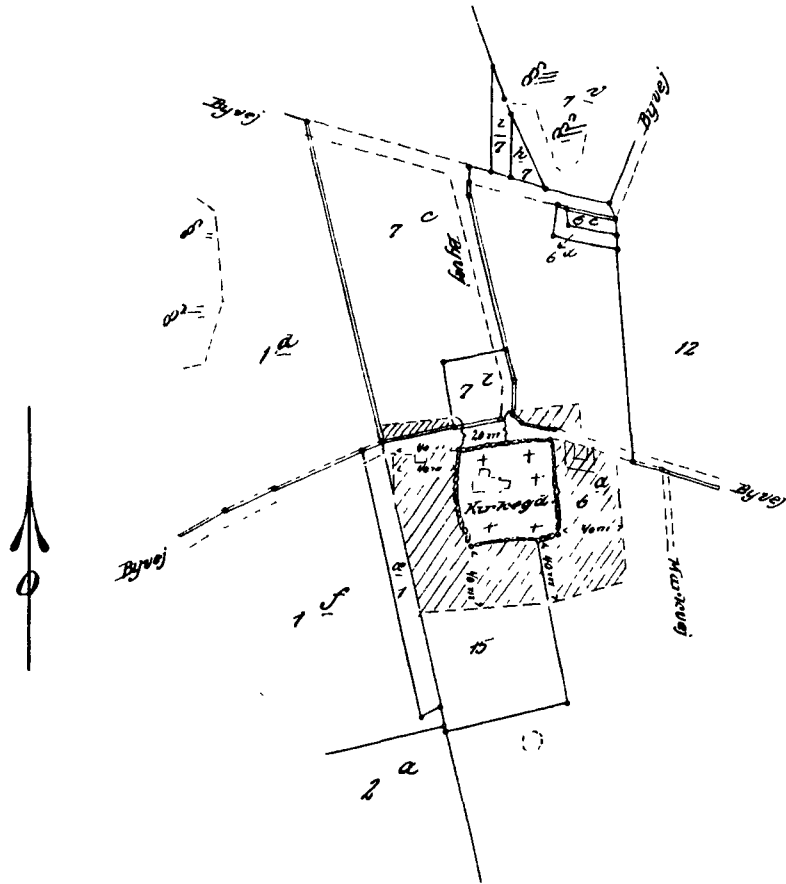
Navn

Vejle d. 14. December 1954

Vejle

Bestillingsformular

Y. 1 fløj



De i henhold til fredsingsdeklarationer daterede 3 oktober 1954 servitutslagte arealer af Matr. Nr. 6^a, 7^c og 15 er udtegnet med sorte punkterede linjer og sorte stravervig

Vejle, den 14. December 1954

Jens Buntum
Landinspektør

Terræn af
Kollerup By
Kollerup Sogn
Tórnsild Herred
Vejle Amt

Rigtig kopi af matrikelkortet

Directoratet for Matrikelvesenets i Maj 1951

Maalforhold 1:4000

Sören Brazild

Arkiv.

50000

DISPENSATIONER>

Afgørelser – Reg. nr.: 02231.00

Dispensationer i perioden: 07-03-1989 - 07-08-1994

FREDNINGSNÆVNET FOR
VEJLE AMTS NORDLIGE FREDNINGSKREDS
RETTE I HORSENS 3. AFD.
800 HORSENS
TLF. (05) 62 13 00 (KUN FORMIDDAG)

REG. NR. 2231
Skov- og Naturstyrelsen
- 8 MAR. 1989

HORSENS, DEN 7. marts 1989

FA. NR. 206/1989

Kollerup menighedsråd,
ved formanden, hr. Holger H.
Sigtenbjerggaard,
7300 Jelling.

Nævnets afgørelse kan efter naturfredningslovens § 58 indbringes for Overfredningsnævnet (adr. Amaliegade 13, 1256 København K) af bl.a. den, der har begæret fredningsnævnets afgørelse, og forskellige myndigheder.

Klagefristen er 4 uger fra den dag, afgørelsen er meddelt den pågældende klageberettigede.

En tilladelse kan ikke udnyttes før udløbet af klagefristen. Er klage iværksat, kan tilladelsen ikke udnyttes medmindre den opretholdes af Overfredningsnævnet.

Det tilføjes, at nævnets tilladelse ikke fritager for at indhente fornøden tilladelse fra andre myndigheder, og at forpligtelser ifølge tinglyste servitutter er forbeholdt.

Ifølge naturfredningslovens § 64 a bortfalder en tilladelse, der er meddelt af fredningsnævnet eller Overfredningsnævnet i henhold til kap. VI eller § 53, såfremt den ikke er udnyttet inden 5 år fra tilladelsens meddelelse. Dette gælder også andre tilladelser samt dispensationer, der er meddelt efter denne lov eller udstedt i henhold til loven, en fredningskendelse eller en fredningsbestemmelse.

Overfredningsnævnet ny adr.
Slotsmarken 15, 2970 Hørsholm

Matr. nr. 15 og 7 c Kollerup by, Kollerup - paragraf 34.

I skrivelse af 5. januar 1989 har menighedsrådet ansøgt om forlængelse af den frist på 10 år, regnet fra 1. august 1978, der ved nævnets kendelse af 14. november 1978 blev fastsat for godkendelsen af et ulovligt opført maskinhus på matr. nr. 15 og 7 c Kollerup by, Kollerup.

Ejendommen omfattes af en fredning af Kollerup kirkes omgivelser.

Menighedsrådet har bl.a. oplyst, at ejeren af ejendommen, hvorpå maskinhuset er opført, gårdejer Verner Hansen, er over 60 år og må forventes at ville afhænde gården inden for en overskuelig årrække, og at ejeren velvilligt stiller et areal til rådighed som parkeringsplads for kirken.

Vejle amt har i en over sagen indhentet udtalelse ikke udtalt sig imod en begrænset forlængelse af fjernelsesfristen.

I den anledning skal man meddele, at nævnet efter omstændighederne kan godkende maskinhuset i yderligere 5 år, regnet fra 1/8-1988, dog at tilladelsen bortfalder, såfremt ejendommen afhændes forinden.

Nævnet har sendt en kopi af denne skrivelse til gårdejer Verner Hansen og til de øvrige ankeberettigede.

Miljøministeriet
Skov- og Naturstyrelsen

J.nr. SN 1211/10-0001
Akt. nr. 5

BK.

P.N.V.

Poul Holm

suppl.

- Kopi til:
- 1) Vejle amt, j. nr. 8-70-52-6-617-1-88.
 - 2) Haderslev Stiftsøvrighed
 - 3) Jelling kommune
 - 4) Skov- og naturstyrelsen
 - 5) Danmarks Naturfredningsforening
 - 6) Gdr. Verner Hansen, Hvgumvej 68, Jelling.

Foto venter

Vejle Amt,
Teknik og Miljø
Damhaven 12,
7100 Vejle.

Nævnets afgørelse efter naturbeskyttelseslovens § 50, stk. 1 kan efter lovens § 78 påklages til Naturklagenævnet af den, der har begæret fredningsnævnets afgørelse og forskellige myndigheder. Klagefristen er 4 uger fra den dag, afgørelsen er meddelt den pågældende klageberettigede. Klagen indgives skriftligt til fredningsnævnet, der videresender den til Naturklagenævnet. En tilladelse kan ikke udnyttes, før udløbet af klagefristen.
Nævnets tilladelse fritager ikke for at indhente fornøden tilladelse fra andre myndigheder. Forpligtelser ifølge tinglyste servitutter er forbeholdt.
Ifølge naturbeskyttelseslovens § 66 stk. 2 bortfalder en tilladelse efter § 50 stk. 1 hvis den ikke er udnyttet inden 3 år efter, at den er meddelt.

Ansøgning om forlængelse af frist til at fjerne et maskinhus opført ved kirkegårdsdiget ved Kollerup Kirke.

Den 21. juni 1994 har De tilskrevet Fredningsnævnet således:

".....

Ovennævnte maskinhus, der er opført med en afstand på 1/2 m til kirkegårdsdiget til Kollerup Kirke, skulle i følge Fredningsnævnets afgørelse af 7. marts 1989 - j.nr. FPU 379/77 - være fjernet senest den 1. august 1993.

Sagsfremstilling:

Maskinhuset er beliggende på ejendommen, matr. nr. 15 og 7c Kollerup by, Kollerup, der er omfattet af kirkeomgivelsesfredning.

Ejendommen er besigtiget den 16. februar 1994, og det blev konstateret, at maskinhuset endnu ikke var fjernet.

Amtet har efterfølgende skrevet til ejeren af ejendommen - Verner Hansen - og udbedt sig en forklaring på, hvorfor maskinhuset endnu ikke var fjernet.

Kollerup Sogns Menighedsråd har den 11. maj 1994 bemærket til sagen, at menighedsrådet vil anbefale en yderligere udsættelse til fjernelse af maskinhuset indtil ejerskifte.

Amtet har herefter sendt sagen til Haderslev Stift til udtalelse. Haderslev Stift udtaler bl.a. i sit svar til amtet den 3. juni 1994,

AKT 5
AD 121/16-0001

at der ikke er noget, som i dag indicerer, at der skal meddeles dispensation.

Amtets udtalelse:

Ved besigtigelsen den 16. februar 1994 blev det konstateret, at maskinhuset ikke var fjernet, og at det var velholdt.

Ejeren af ejendommen er i dag ca. 65 år, og det kan forventes, at han indenfor en overskuelig årrække vil afhænde ejendommen. Amtet kan derfor anbefale, at maskinhuset kan bibeholdes på ejendommen senest indtil ejerskifte, på betingelse af, at der tinglyses et vilkår på ejendommen om, at maskinhuset skal nedrives senest ved ejerskifte
.....".

Idet Fredningsnævnet kan tiltræde det af amtet anførte, meddeles der tilladelse til at maskinhuset kan bibeholdes indtil ejerskifte på betingelse af, at der på ejendommen tinglyses pligt til at nedrive maskinhuset senest ved ejerskifte.

J. Bruun

Kopi til: Danmarks Naturfredningsforening
Skov- og Naturstyrelsen
Haderslev Stift
Kollerup Menighedsråd
Jelling Kommune
Gårdejer Verner Hansen
Provst Leif Arffmann

Jet OAC

VEJLE AMT

Teknik og Miljø



REG. NR. 2231,00

Verner Hansen
Hygumvej 68

7300 Jelling

Damhaven 12
7100 Vejle
Telf. 75 83 53 33
Direkte nr.:
75 72 31 44 - lok.

Dato
-3 AUG. 1994

J nr
8-70-52-6-617-1-88

Dok nr Disk
jca/1262

Sagsbeh
Jonna Antonsen
Lokal nr. 3552

Vedrørende maskinhuset, der er opført på ejendommen matr. nr. 15 og 7 c,
Kollerup By, Kollerup.

Fredningsnævnet for Vejle Amt har den 28. juli 1994 givet tilladelse til, at maskinhuset, der er opført på ovenstående ejendom ca. $\frac{1}{2}$ m fra kirkegårdsdiget ved Kollerup Kirke, må bibeholdes på ejendommen på betingelse af, at

maskinhuset skal nedrives senest ved ejerskifte.

Maskinhuset er opført på matr. nr. 15.

Amtet vil lade betingelsen tinglyse på ejendommen. Det sker efter naturbeskyttelseslovens § 66 med Vejle amtsråd som påtaleberettiget. Udgiften til tinglysning påhviler efter loven ansøgeren, og Vejle Amt vil derfor, når deklarationen er tinglyst, fremsende en regning for udlagt tinglysningsgebyr, der for øjeblikket udgør 700,- kr.

Såfremt De ikke ønsker at udnytte tilladelsen, skal De give amtet skriftlig besked herom inden klagefristens udløb, for at undgå udgiften til tinglysning.

Hvis De er i tvivl om noget i dette brev, er De velkommen til at ringe hertil.

Med venlig hilsen

Jonna Antonsen
Jonna Antonsen

FREDNINGSNÆVNET FOR SYDJYLLAND, NORDLIG DEL
Kolding Åpark 11, 6000 Kolding
Telefon 99686800, mail: sydjyllandnord@fredningsnaevn.dk

Fredningsnævnets sagsnummer FN-SJN-66-2017: Ansøgning fra Kollerup-Vindelev sogns menighedsråd om dispensation til at opføre et sognehus på matr. nr. 15 a Kollerup by, Kollerup.

Fredningsregisteret: Kollerup Kirke - Reg. nr.: 02231.00

Ansøgningen:

Arkitekt Mia Rahbek Andersen, Linjen Arkitekter MAA, Horsens, har den 9. oktober 2017 ansøgt fredningsnævnet om dispensation til at opføre et sognehus vest for Kollerup kirke på ejendommen matr. nr. 15 a Kollerup by, Kollerup - Hygumvej 68, Kollerup.

Retsgrundlaget:

Det areal, hvor sognehuset skal opføres, er omfattet af en fredningsdeklaration, oprettet den 8. oktober 1954, tiltrådt den 15. marts 1955 af Fredningsnævnet for Vejle Amt og tinglyst den 17. marts 1955.

Det fremgår af fredningsdeklarationen, at de fredede arealer ikke må bebygges eller beplantes, og at der ikke må anbringes skønhedsforstyrrende genstande så som transformatorstationer og lignende på de fredede arealer, som kan virke skæmmende for kirken og dens omgivelser.

Fredningsnævnet skal derfor tage stilling til, om der kan dispenseres til projektet.

Fredningsnævnets afgørelse:

Fredningsnævnet har behandlet sagen på skriftligt grundlag.

Denne afgørelse er truffet af fredningsnævnets formand i medfør af forretningsordenen for fredningsnævn § 10, stk. 5.

Fredningsnævnet meddeler i medfør af naturbeskyttelseslovens § 50, stk. 1, Kollerup-Vindelev sogns menighedsråd dispensation til at opføre et sognehus på ejendommen matr. nr. 15 a Kollerup by, Kollerup.

Begrundelsen herfor fremgår under afsnittet ”Fredningsnævnets begrundelse og afgørelse”.

Vilkår for dispensationen:

Der gælder disse vilkår for dispensationen:

- Sognehuset skal opføres i overensstemmelse med de tegninger, der er vedhæftet denne afgørelse.
- Hvis der under gravearbejdet i forbindelse med byggeriet findes kulturhistoriske eller arkæologiske spor, skal gravearbejdet omgående indstilles og Vejle Museerne kontaktes.
- Grusarealet foran kirkediget ud mod Hygumvej og omkring stien mellem kirken og sognegården skal erstattes med græs for at dæmpe den visuelle opfattelse af grusarealet.
- Byggeaffald skal deponeres uden for det fredede område ved byggeriets afslutning.

Hvis vilkårene ikke overholdes, bortfalder dispensationen.

Sagens baggrund:

Det fremgår af ansøgningen, at der på ejendommen matr. nr. 15 a Kollerup by - Hygumvej 68 - er opført et hus, der skal fjernes for at gøre plads til sognehuset, og at sognehuset skal trækkes ca. 6 meter tilbage på grunden i retning mod syd i forhold til det eksisterende hus for at skabe bedre indsigt til kirken, set fra Hygumvej. I forbindelse med opførelsen af sognehuset skal et hus, opført overfor Kollerup kirke på ejendommen Hygumvej 53, Kollerup, ligeledes fjernes, så kirken bliver frilagt mod nord.

Arkitekt Mia Rahbek Andersen har i ansøgningen beskrevet projektet således:

” ...

Den nye bygning foreslås udført som et længehus med rødt tegltag og hvidkalkede/malede facader. Bygningen placeres med længderetningen øst vest ligesom kirken, men trukket tilbage i forhold til kirken således, at den underlægger sig kirken, som fortsat er den primære bygning. Fra huset vil der være udsigt til og indkig fra vejen, så udefrakommende kan se, når der er aktiviteter i huset. Mod syd er der udsigt ud over markerne og det åbne landskab, og endelig er der kig til kirken fra østenden af bygningen. Foran bygningen anlægges en parkeringsplads som både tænkes anvendt til sognehuset og til kirken. For at undgå at man skal ud på Hygumvej for at komme fra kirke til sognehus og omvendt foreslås det, at der skabes en direkte stiforbindelse mellem de to bygninger. Det vil således være nødvendigt at udføre en passage gennem kirkediget. Kirkediget menes anlagt i nyere tid.

Ved sognehusets vestgavl anlægges en materialeplads med adgang fra parkeringspladsen. Materialepladsen tænkes udført med båse i træ eller beton og rundt om hele pladsen plantes en afskær-

mende hæk. Pladsen indrettes med båse og med en overdækket plads til parkering af trailere. Adgangen for graverne vil også ske via den nyanlagte stiforbindelse hen over parkeringspladsen.”.

Det fremgår af projektet, at sognehuset, der måler (l x b) 28,8 meter x 8,8 meter, skal indrettes med kontorer, en sal, præstekontor, graverkontor, mødelokale, køkkenfaciliteter og graverfaciliteter med omklædningsrum, frokoststue, toilet og bad samt maskin- og værkstedsrum.

Det fremgår endvidere af projektet, at sognehuset skal opføres som et fuldmuret hus med vand-skurede vægge både indvendigt og udvendigt, og at taget skal oplægges i røde vingetegl, så der materialemæssigt og formmæssigt skabes en bygning i sammenhørighed med kirken.

Den kongelige Bygningsinspektør, arkitekt Camilla Løntoft Nybye, har i brev af 27. august 2017 til Haderslev Stift udtalt:

”...

Sagen med et nyt sognehus har været genstand for flere konsulentmøder på stedet.

Menighedsrådet har erhvervet såvel Hygumvej 53, som ligger overfor kirken - på den anden side af Hygumvej, og Hygumvej 68, som ligger vest for kirken - på samme side af vejen som kirken.

Man påtænker, at nedrive bygningerne på Hygumvej 68.

Det ny sognehus tænkes opført som en længe vest for kirken på Hygumvej 68, ca. hvor det nuværende stuehus ligger. Bygningen trækkes dog lidt længere tilbage fra vejen end stuehuset. Formålet med tilbagetrækningen er, at skabe bedre indsyn til Kollerup Kirke.

Bygningen er enkelt og traditionelt udformet, og synes velindrettet i forhold til behovene.

Projektet kan varmt anbefales.

Menighedsrådet ønsker også at nedrive bygningerne på Hygumvej 53, hvilket også med glæde kan anbefales. Fjernelse af bygningerne på Hygumvej 53 vil være medvirkende til at forstærke Kollerup Kirkes smukke beliggenhed i landskabet...”

Nationalmuseet har i et brev af 11. september 2017 til Haderslev stift udtalt:

”...

Kollerup-Vindelev menighedsråd har i længere tid arbejdet med planer om at opføre et hus til mand-skabsfaciliteter og sognestue i stedet for den bygning, der ligger vest for kirken, og som i 1990'erne er købt til graverfaciliteter. Der foreligger nu et forslag til det ønskede nye hus, udarbejdet af Linjen A/S, Arkitekter M.A.A., Horsens, og Nationalmuseet kan tilslutte sig den anbefaling af det ønskede arbejdes gennemførelse, som er givet af Den kongelige Bygningsinspektør i dennes udtalelse af 27. august d.a.

Det skal dog tilføjes, at et anlægsarbejde af denne karakter, som det også fremgår af forslaget, kræver et arkæologisk tilsyn betalt over anlægsbudgettet. Da det berørte område ligger uden for kirkegården, vil tilsynet påhvile det lokalmuseum, der har det arkæologiske ansvar i området, og der skal derfor i så god tid som muligt inden arbejdet indledes, rettes henvendelse til Vejle Museum ...”

Kirkegårdskonsulenten, Anne Vium Skaarup, har i et brev af 19. september 2017 til Haderslev Stift anført blandt andet, at det er meget positivt, at husene opført på ejendommene Hygumvej 53 og 68 planlægges nedrevet, fordi det vil betyde meget for indkigget til og udsynet fra Kollerup kirke. Det projekterede sognehus er en enkel og traditionel bygning, der med sin tilbagetrukne placering sikrer

indkigget til kirken. Kirkegårdskonsulenten kan derfor anbefale placeringen af bygningen og bygningens udformning.

Kirkegårdskonsulenten anfører herefter:

”...

Den del af kirkegården som ligger vest for den eksisterende indgang og hvor den nye sti planlægges, bør planlægges lidt mere omhyggeligt. Kan der placeres noget syd for den nye sti som bryder den store grusflade som opstår her?

Nu hvor der anlægges en p-plads vest for kirkegården ville det være flot hvis det brede grusareal foran kirkediget ud mod Hygumvej kunne indskrænkes og udskiftes med græs...”

Haderslev stift har i et brev af 25. september 2017 til Vejle Provstiudvalg udtalt, at Stiftsøvrigheden ikke har bemærkninger til projektet.

Fredningsnævnets behandling af sagen:

Fredningsnævnet sendte den 17. december 2017 sagen i høring og anmodede Vejle Kommune, Miljøstyrelsen, København, Haderslev Stift, Vejle Provsti, Kollerup-Vindelev sogns menighedsråd, Danmarks Naturfredningsforening, Friluftsrådet og Dansk Ornitologisk Forening om eventuelle bemærkninger til ansøgningen med høringsfrist den 3. januar 2018.

Der er ikke ved høringsfristens udløb rejst indsigelser mod projektet.

Fredningsnævnets begrundelse og afgørelse:

Ifølge naturbeskyttelseslovens § 50, stk. 1, kan fredningsnævnet dispensere fra bestemmelserne i en fredning, når det ansøgte ikke er i strid med fredningens formål.

Arealerne omkring Kollerup kirke er omfattet af flere frivillig fredninger, der skal sikre kirkens frie beliggenhed.

Formålet med kirkeomgivelsesfredningerne har generelt været at bevare kirkerne som en del af landskabs- og bybilledet. Det indebærer navnlig, at indsigten til kirkerne, set fra såvel nære som fjerne omgivelser, skal bevares, at udsynet fra kirkerne skal beskyttes, samt at der skal fastholdes et frirum i kirkernes nærmeste omgivelser.

Kollerup-Vindelev sognes menighedsråd har udarbejdet et projekt til et sognehus, hvor flere af de aktiviteter, som knytter sig til det kirkelige arbejde, samles, og det foreliggende projekt viser en bygning med en enkel bygningskrop, udformet i en traditionel byggestil, som passer ind i det nære kirkelandskab omkring kirken og underordner sig kirkens arkitektur. Projektet indebærer, at der skabes et frit rum omkring kirken, fordi sognehuset trækkes tilbage fra landsbygaden, og fordi huset på Hygumvej 53 fjernes i forbindelse med projektets gennemførelse, så indsigten til og udsigten fra kirken forbedres, og kirkens frie beliggenhed i landskabet understreges.

Fredningsnævnet kan tiltræde kirkegårdskonsulentens bemærkninger om grusarealet mellem kirken og sognegården samt ud mod Hygumvej og vurderer, at den visuelle opfattelse af grusarealets stør-

relse kan dæmpes, såfremt der sås græs på en del af arealet mellem sognehuset og kirken samt mellem kirkediget og Hygumvej.

På denne baggrund meddeler fredningsnævnet Kollerup-Viundeleve Menighedsråd dispensation i medfør af naturbeskyttelseslovens § 50, stk. 1, til at gennemføre byggeriet på de vilkår, der fremgår under afsnittet ”Vilkår for dispensationen”.

Klagevejledning ved afgørelse om dispensation:

Der kan klages over denne afgørelse til Miljø- og Fødevareklagenævnet. Klagefristen udløber 4 uger efter, at afgørelsen er meddelt. Er afgørelsen offentligt bekendtgjort, regnes klagefristen dog altid fra bekendtgørelsen. Klagen skal ifølge lov om naturbeskyttelse § 87 afgives via Miljø- og Fødevareklagenævnets digitale selvbetjening, jf. vejledning på klagenævnets hjemmeside www.naevneneshus.dk. Klagefristen udløber ved midnat på dagen for klagefristens udløb. Hvis klagefristen udløber på en lørdag eller en helligdag, forlænges fristen til den følgende hverdag.

Klageberettigede er, jf. naturbeskyttelseslovens § 86:

- Adressaten for afgørelsen,
- ejeren af den ejendom, som afgørelsen vedrører,
- offentlige myndigheder,
- en berørt nationalparkfond,
- lokale foreninger og organisationer, som har en væsentlig interesse i afgørelsen,
- landsdækkende foreninger og organisationer, hvis hovedformål er beskyttelse af natur og miljø, og
- landsdækkende foreninger og organisationer, som efter deres formål varetager væsentlige, rekreative interesser, når afgørelsen berører sådanne interesser.

Det er en betingelse for Miljø- og Fødevareklagenævnets behandling af en klage, at den, der klager indbetaler et gebyr på 900 kr. for privatpersoner og 1.800 kr. for virksomheder og organisationer (2016-niveau). Klagegebyret reguleres den 1. januar hvert år efter den af Finansministeriet fastsatte sats for det generelle pris- og lønindeks som løbende offentliggjort i forslag til finanslov med virkning for klager, der modtages i nævnet fra og med den 1. februar 2017. Nævnet offentliggør størrelsen af klagegebyret på sin hjemmeside www.naevneneshus.dk.

Gebyret opkræves i forbindelse med klagens oprettelse i Miljø- og Fødevareklagenævnets digitale selvbetjening. Klagen behandles først, når gebyret er betalt. Vejledning om gebyrbetalingen kan ligeledes findes på Miljø- og Fødevareklagenævnets hjemmeside www.naevneneshus.dk.

Gebyret tilbagebetales, hvis

- 1) klagesagen fører til, at den påklagede afgørelse ændres eller ophæves,
- 2) klageren får helt eller delvis medhold i klagen, eller

3) klagen afvises som følge af overskredet klagefrist, manglende klageberettigelse eller fordi klagen ikke er omfattet af Miljø- og Fødevareklagenævnets kompetence.

Det bemærkes, at hvis den eneste ændring af den påklagede afgørelse er forlængelse af frist for efterkommelse af afgørelse som følge af den tid, der er medgået til at behandle sagen i klagenævnet, tilbagebetales gebyret dog ikke.

Miljø- og Fødevareklagenævnet kan også beslutte at tilbagebetale klagegebyret, hvis

1) der er indledt forhandlinger med afgørelsens adressat og/eller førsteinstansen om projektilpasninger, og disse forhandlinger fører til, at klager trækker sin klage tilbage, eller

2) klager i øvrigt trækker sin klage tilbage, før Miljø- og Fødevareklagenævnet har truffet afgørelse i sagen.

Gebyret tilbagebetales dog ikke, hvis nævnet vurderer, at der er forhold, der taler imod at tilbagebetale gebyret, f.eks. hvis klagen trækkes tilbage meget sent, herunder efter at klager har haft et afgørelsesudkast i partshøring.

En tilladelse må i henhold til naturbeskyttelseslovens § 87, stk. 3, ikke udnyttes før klagefristen er udløbet, eller behandling af en eventuel klage måtte være afsluttet.

Kolding, den 30. januar 2018.



Vagn Kæstbjerg
formand

Denne afgørelse med bilag er sendt til:

Vejle Kommune, Teknisk Forvaltning –post@vejle.dk

Arkitekt Mia Rahbek Andersen mra@linjen.dk

Kollerup-Vindelev sognes menighedsråd v/fmd. Grethe Mølgaard Mogensen, post@vindelevgrd.dk
og 7907@sogn.dk

Haderslev Stift kmhad@km.dk

Vejle Provsti vejle.provsti@km.dk

Miljøstyrelsen – mst@mst.dk

Danmarks Naturfredningsforening, Masnedøgade 20, 2100 København Ø - dn@dn.dk

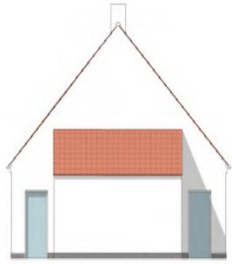
Danmarks Naturfredningsforenings Lokalkomite v/ Uffe Rømer ufferomer@gmail.com

Friluftsrådet, Scaniagade 13, 2450 København SV – fr@friluftsradet.dk

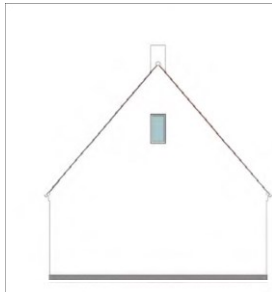
Friluftsrådet c/o Lone Høgholt – trekantsomraadet@friluftsradet.dk

Dansk Ornitologisk Forening, Vesterbrogade 140, 1620 København V – natur@dof.dk

DOF Vejle – vejle@dof.dk



Nordfacaden 1:150



Sydfacaden 1:150

