

Afgørelser – Reg. nr.: 02221.00

Fredningen vedrører: Fangel Kirke

Domme

Taksationskommissionen

Naturklagenævnet

Overfredningsnævnet

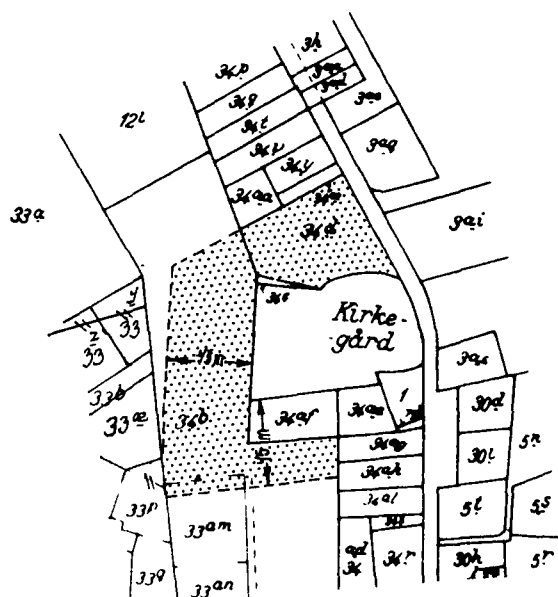
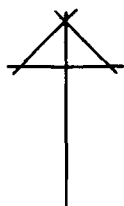
Fredningsnævnet

11-02-1955

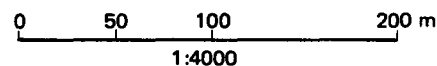
Kendelser

Deklarationer

FREDNINGSNÆVNET >



Kommune: Odense
 Ejerlav: Fangel by
 Sogn: Fangel



Matr. nr.	Dekl./Kendelse dato	Tinglyst dato	Bemærkninger
33 ^{am}	11/2-1955	12/2-1955	Del af 33 ^{am} . Tidl. 34 ^b .
34 ^b	11/2-1955	12/2-1955	Del af 34 ^b .
34 ^d	11/2-1955	12/2-1955	Hele 34 ^d . Forbehold ang. minkhaller, ombygninger, tilbygninger, plankeværk og hvad der igrønt er nødvendigt af hensyn til erhverv.

Matr. nr.
34 b, Fangel by og sogn

Anmelder:
Naturfredningsnævnet for Odense amts-
rådsreds.

F R E D N I N G S B E S T E M M E L S E R

Som led i fredningsmyndighedernes bestræbelser for at sikre
Fangel kirkes omgivelser mod bebyggelse og andre
udsigtshindrende foranstaltninger er undertegnede gårdejer Johannes
Bratø, Brandt
indgået på uden vederlag at pålægge min ejendom, matr. nr. 34 b
Fangel by og sogn skyldsæt for hartkorn

O tdr₃ skp₂ fdk₁ 3/4lb., følgende bestemmelser:

På den på vedhæftede rids skraverede del af ejendommen, nemlig en
bræmme vest og syd for kirkegården på 45 m regnet fra det nuværende kirke-
g. rødsdige,

må der ikke bygges eller plantes, midlertidigt eller stedsevaren-
de, således at udsigten til og fra kirken hindres. Ej heller må
der foretages ombygning, anbringes transformatorstationer, telefon-
og telegrafmaster og lignende; der må ej heller opsættes skure, ud-
salgssteder, isboder, vogne til beboelse eller opbevaring af red-
skaber eller lignende skønhedsforstyrrende genstande.

~~Det fredede område findes indtegnet på vedhæftede kort.~~

Den originale kortkalke opbevares i tinglysningsakten for
matr. nr. 34 b

Ovennævnte bestemmelser kan uden udgift for mig tinglyses

på nævnte ejendom med påtaleret for naturfredningsnævnet for
Odense amtsrådsreds og for menighedsrådet for Fangel sogn

Matr. nr. 34 b udgør ~~ixføreling~~ med
~~xmatr. nr.~~ et landbrug.

Med hensyn til servituter og byrder henvises til ejendommens
blad i tingbogen.

Fangel , den november 1954
Johs, M. Brandt

Overensstemmende med det på mødet den 17. september 1953
vedtagne modtager og godkender naturfredningsnævnet for Odense
amtsrådsreds foranstående fredningsbestemmelser, der bedes lyst
som byrde på matr. nr. 34 b

Naturfredningsnævnet for Odense amtsrådsreds,

den 11. februar 1955.

Ringberg.

Tinglyst i Odense herred m.v. den 12. februar 1955. /BJ

--- oOo ---

Genpartens rigtighed bekræftes.
Naturfredningsnævnet *9. februar 1956.*
for ~~13 JAN 1956~~
Odense Amtsrådsreds

Bi ind.

Matr. nr.
34 dFangel by og sogn

Anmelder:
Naturfredningsnævnet for Odense
amtsrådsreds.

F R E D N I N G S B E S T E M M E L S E R

Som led i fredningsmyndighedernes bestræbelser for at sikre

Fangel kirkes omgivelser mod bebyggelse og andre

udsigtshindrende foranstaltninger er undertegnede pelsdyrfarmer Svend Aage Kunckel

indgået på uden vederlag at pålægge min ejendom, matr. nr. 34 d Fangel

by og sogn

skyldsæt for hartkorn

tdr. skp. 1 fdk. 2 ~~3/4~~^{3/4}b., følgende bestemmelser:

På ejendommen

må der ikke bygges eller plantes, midlertidigt eller stedsevarende, således at udsigten til og fra kirken hindres. Ej heller må der foretages ombygning, anbringes transformatorstationer, telefon- og telegrafmaster og lignende; der må ej heller opsættes skure, udsalgssteder, isboder, vogne til beboelse eller opbevaring af redskaber eller lignende skønhedsforstyrrende genstande.

Jeg forbeholder mig ret til på arealet at bibeholde og opføre minkhall i største højde 2,5 m samt foretage mindre ombygninger og tilbygninger på den faste ejendom, såsom kviste o.lign. Endvidere på ~~den faste ejendom~~ ^{pløkkeværk omkring x)} ~~den faste ejendom~~ ^{den faste ejendom} kort.

Den originale kortkalke opbevares i tinglysningsakten for
matr. nr. 34 b

Ovennævnte bestemmelser kan uden udgift for mig tinglyses minkhallerne i den udstrækning, det er nødvendigt og iøvrigt hvad der er nødvendigt af hensyn til mit erhverv på ejendommen.

på nævnte ejendom med påtaleret for naturfredningsnævnet for
Odense amtsrådskreds og for menighedsrådet for Fangel sogn

~~Matr. nr.~~
~~xxxxxxxx~~

~~udgørelse af møde~~
~~xxxxxxxxxxxxxxxx~~

Med hensyn til servituter og byrder henvises til ejendommens
blad i tingbogen.

Fangel , den november 1954
Sv.Aa. Kunckel

Overensstemmende med det på mødet den 17. september 1953
vedtagne modtager og godkender naturfredningsnævnet for Odense
amtsrådskreds foranstående fredningsbestemmelser, der bedes lyst
som byrde på matr. nr. 34 d

Naturfredningsnævnet for Odense amtsrådskreds,

den 11. februar 1955
Ringberg.

/BJ

Linglyst i Odense herred m.v. den 12. februar 1955.

Genpartens rigtighed bekræftes.

Naturfredningsnævnet
for
Odense amtsrådskreds

9. februar 1955
~~13 JAN. 1955~~

[Signature]

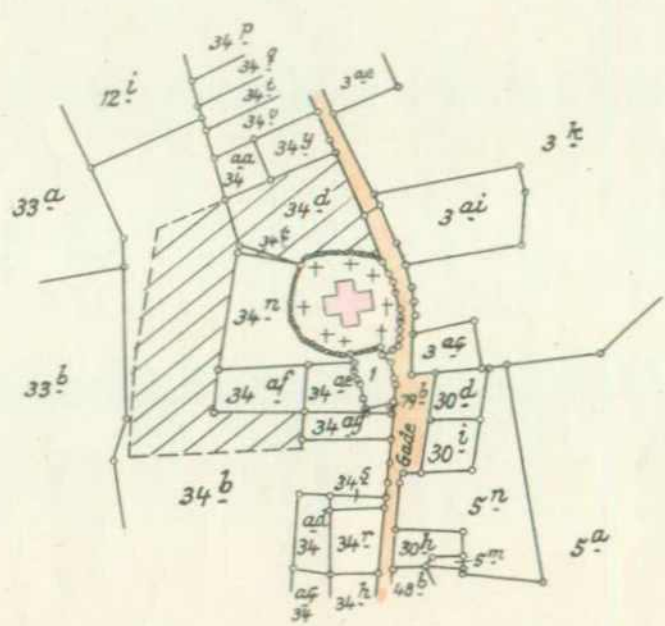
1 af
Bi / r.

At denne kort-genpart er nejjagtig genpart af det originale kort vedrørende ejendommene
nr. 33^a, 33^b og 34^d Fangel By og Sogn attesteres herved.

Olving Holst

Navn:

Odense, d. 9 Juni 1954.



Fredningsomraader er fremhævet ved Skravering.

Terræn ved Fangel Kirke.

Maalforhold 1:4000.

Bestillingsformular

Y-1 fløj