

Afgørelser – Reg. nr.: 02217.00

Fredningen vedrører: Sønder Skast Kirke

Domme

Taksationskommissionen

Naturklagenævnet

Overfredningsnævnet

Fredningsnævnet

18-12-1954

Kendelser

Deklarationer

FREDNINGSNÆVNET>

FREDEDE AREALER

Kommune: Bredebro

Ejerlav: Skast

Matr.nr.: 98

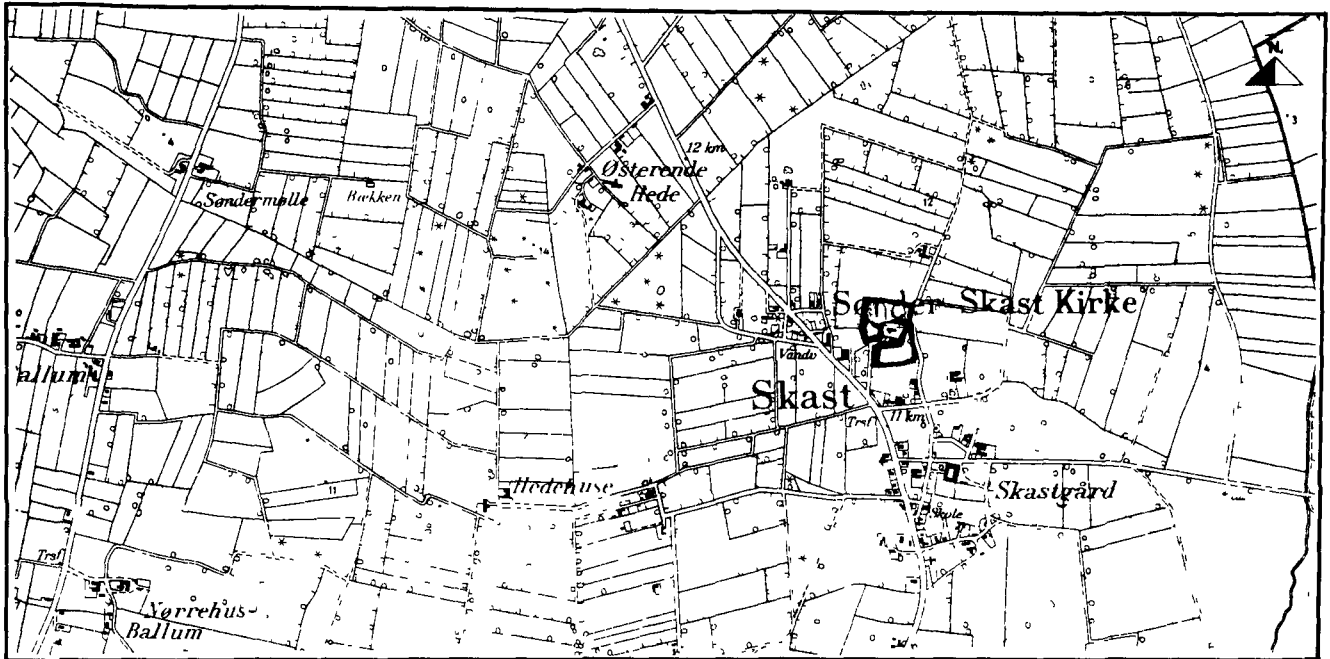
Lokalitet: Skast kirkes omgivelser.

J.nr.: 8-70-51-3-505-3/80

F.N. j.nr.:

O.F.N.j.nr.:

F.P.U.j.nr.:



Reproduceret af Sønderjyllands Amtsråd med tilladelse (A400/76) af Geodætisk Institut.

Kort nr.: 1112 II SV

Skala: 1:25.000

Bekendtgjort:

Sagsrejser:

Fredningsnævnets kendelsesdato: 22.12.1954

Kort udarbejdet dato: 10.9.1980

Overfredn.nævnets kendelsesdato:

Kort revideret dato:

Arealstørrelse:

Ejerforhold: Menighedsrådet

Interessezone: II (landområde af stor interesse)

Påtaleret: Fredningsnævnet, Menighedsrådet og Provstiudvalget

Formål: Sikre kirkens frie beliggenhed.

Diverse: Matr. 98: Sålange arealerne administreres af de kirkelige myndigheder træffer kirkeministeriet efter indhentet erklæring fra nævnet afgørelse om nyplacering af præstegårdens bygninger herunder tillige byggeplanen samt tilbygninger m.v. og ombygninger.

Indhold:

Arealerne må ikke bebygges og ikke beplantes således at udsigten til kirken ødelægges midlertidigt eller vedvarende. Der må ikke opsættes skure, udsalgssteder, boder, vogne til beboelse eller opbevaring af redskaber eller lign. Der må ikke opsættes toiletter, hønsehuse, pelsdyrfarme, hundegårde eller lign., sprøjtehuse, benzinstandere, transformatorstationer eller master til el-ledninger.

Anmelder: NATURFREDNINGSNÆVNET FOR
TØNDER AMTSRAADSKREDS

Skost bd. I kl. 00.
art. nr. 98 Skost ejer-
lav og sogn.

Fredningsservitut.

Stempel- og gebyrfri
lov nr. 140/1937.

For at sikre den frie beliggenhed af ~~Skost sogne-~~
kirke og for at kirkens og kirkegårdens omgivelser altid kan
fremtræde så værdigt som muligt og efter forhandlinger med de
kirkelige myndigheder og naturfredningsnævnet for Tønder amts-
rådsreds erklærer undertegnede ~~Skost sogne menighedsrådet~~ ~~Skost kirke-
vogne~~ præsteembedes vegne (Rettet.
sign. Engelstoft)

som ejer af ejendommen art. nr. ~~98 Skost Sønder Skost~~

mig herved villig til at lade et areal af denne ejendom frede.

Arealet betegnes således:

Areal 301 kortbl. 1 - præstegårdshave.

Fredningen har følgende indhold: ~~ejheller man de~~

Arealet må ikke bebygges eller beplantes således, at ud-
sigten til kirken ødelægges midlertidigt eller vedvarende. Der
må ikke på arealet opsættes skure, udsalgssteder, boder, vogne
til beboelse eller opbevaring af redskaber eller lignende. Ej-
heller må der på arealet opsættes toiletter, hønsehuse, pelsdyr-
farme, hundegårde eller lignende, sprøjtehuse, benzinstandere,
transformatorstationer eller master til elektriske ledninger.

For fredningen ydes ingen erstatning.

Saa længe arealerne administreres af de kirkelige myndigheder, træffer kirkeministeriet afgørelse om nyplacering af præstegårdens bygninger herunder tillige byggeplanen, samt tilbygninger m.v. og ombygninger, alt uanset denne fredningsdeklaration.

Fredningen tiltrædes af Tønder amts fredningsnævn, og grundejeren tillader, at fredningsservituten uden udgift for ham tinglyses på den fornævnte ejendom som vedrørende de foran angivne parceller og med oprykkende prioritet næst tidligere og samtidig hermed tinglyste hæftelser og byrder, hvorom henvises til ejendommens blad i tingbogen, **Kirkeministeriets godkendelse forbeholdes.**

Påtaleberettiget efter denne servitut er naturfredningsnævnet for Tønder amtsrådsreds og menighedsrådet for **Skast sogn samt Tønder amts provstiudvalg** hver for sig.

Menighedsrådets formand attesterer, at samtlige rådets medlemmer har underkrevet,

Skast, den 4^{de} december 1953.

sign. Fred. Nicolaisen.

sign.: Laurids Andersen, Peter Højer, Jens Hansen,
Uhresten Hansen, Niels Thomsen, Bernhard Tychsen.

Det tiltrædes, at nærværende fredningsdeklaration tinglyses som servitutstiftende på art.nr. 98 Sønder Skast ejerlav og sogn som vedrørende parcel 301, kortbl. 1 (præstegårdshave) med den ændring, at ordene i linie 5 og 6 " på Skast kirkes vegne " rettes til " på Skast præsteembedes vegne ".

Kirkeministeriet, den 12^{de} februar 1954.

F.M.V.
E.B.

sign. Ainar Løwe.
fm.

Foranstående fredningsservitut tiltrædes.

Naturfredningsnævnet . den 18^{de} december 1954.
for F.M.V.
Tønder amt. sign. Angelstoft.
fm.

Tinglysningsattestering af 22/12 1954.

Naturfredningsnævnet
for
Tønder amt.

Afskriftens rigtighed bekræftet.
den 6/1 1955.

Anmelder: NATURFREDNINGSNÆVNET FOR
TØNDER AMTSRAADSKREDSSkast bd. I bl. 8e,
art. nr. 98 Skast ejer-
lav og sogn.

Frednings servitut.

Stempel- og gebyrfri
lov nr. 140/1937.

For at sikre den frie beliggenhed af **Skast sogne-**
kirke og for at kirkens og kirkegårdens omgivelser altid kan
fremtræde så værdigt som muligt og efter forhandlinger med de
kirkelige myndigheder og naturfredningsnævnet for Tønder amts-
rådsreds erklærer undertegnede **Skast sogns menighedens paa**
Skast kirkeværge og præstebodes vegne (Høttet,
sign. Engelstoft)

som ejer af ejendommen art. nr. **98 Sønder Skast ejerlav**

mig herved villig til at lade et areal af denne ejendom frede.
Arealet betegnes således:

Parcel 299 kortbl. 1 - agerjord nord for kirken.**Hele parcellen fredes.****Parcel 295 kortbl. 1 - agerjord syd og øst for kirken.****Fredningen omfatter den del af parcellen, der ligger indenfor en
afstand af 100 meter fra kirkegården parcel 296 og 297.**Fredningen har følgende indhold: **ej heller må de**

Arealerne må ikke bebygges. ~~Der~~ beplantes således, at ud-
sigten til kirken ødelægges midlertidigt eller vedvarende. Der
må ikke på arealerne opsættes skure, udsalgssteder, boder, vogne
til beboelse eller opbevaring af redskaber eller lignende. Ej-
heller må der på arealet opsættes toiletter, hønsehuse, pelsdyr-
farme, hundegårde eller lignende, sprøjtehuse, benzinstandere,
transformatorstationer eller master til elektriske ledninger.

For fredningen ydes ingen erstatning.

Saa længe de paagældende arealer administreres af de kirkelige myndigheder, træffer kirkeministeriet - dog efter indhentet erklæring fra fredningsnævnet - afgørelse om nyplacering af bygninger paa nævnte areal, og tillige om byggeplan for disse.

Fredningen tiltrædes af Tønder amts fredningsnævn, og grundejeren tillader, at fredningsservituten uden udgift for ham tinglyses på den fornævnte ejendom som vedrørende de foran angivne parceller og med oprykkende prioritet næst tidligere og samtidig hermed tinglyste hæftelser og byrder, hvorom henvises til ejendommens blad i tingbogen, . Kirkeministeriets godkendelse forbeholdes.

Påtaleberettiget efter denne servitut er naturfredningsnævnet for Tønder amtsrådsreds og menighedsrådet for Skast sogn samt Tønder amts provstiudvalg hver for sig.

Menighedsrådets formand attesterer, at samtlige rådets medlemmer har underskrevet.

Skast, den 4^{de} december 1953.

sign. Fred. Nicolaisen.

sign.: Laurids Andersen, Peter Højer, Jens Hansen,
Christen Hansen, Niels Thomsen, Bernhard Tychsen.

Det tiltrædes, at nærværende fredningsdeklaration tinglyses som servitutstiftende paa art.nr. 98 Sønder Skast ejerlav og sogn som vedrørende parcel 299, kortbl. 1 og den del af parcel 295, kortbl. 1, der ligger indenfor en afstand af 100 m fra kirkegården, med den ændring, at ordene i linie 5 og 6 " paa Skast kirkes vegne " rettes til " paa Skast præsteembedes vegne ".

Kirkeministeriet, den 12^{de} februar 1954.

K.M.V.
E.B.

sign. Sinar Løve.
fm.

Foranstaaende fredningsservitut tiltrædes.

Naturfredningsnævnet, den 18^{de} december 1954.

for

K.M.V.

Tønder amt.

sign. Engelstoft.
fm.

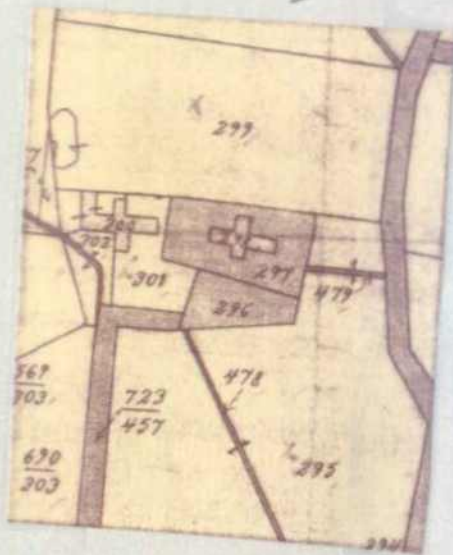
Tinglysningspåtegning af 22/12 1954.

Afskriftens rigtighed bekræftes.
den 6/1 1955.

for

Tønder amt.

NORD



SKAST
kortbl. 1.

DISPENSATIONER>

Afgørelser – Reg. nr.: 02217.00

Dispensationer i perioden: 10-01-1994

11 JAN. 1994

FREDNINGSNÆVNET FOR SØNDERJYLLANDS AMT
Dommerkontoret, Nørregade 31,
6270 Tønder. - Telf. 74 72 22 05.

Den 10. januar 1994 foretog formanden, dommer S.A. Koustrup, følgende sag på dommerkontoret:

J.nr. 84/93

Ansøgning fra Skast sogn Menighedsråd om tilladelse til at opføre en 51 m² stor mandskabs- og redskabsbygning på matr.nr. 826 Skast, Bredebro kommune.

§ 50 - Fredningsdeklaration -

Der fremlægges skrivelse af 9. december 1993 med bilag fra Sønderjyllands amt, landskabskontoret, j.nr. 8-70-21-1-505-17-93.

Det er oplyst, at bygningen ønskes opført i præstegårdshaven, som er fredet ved deklaration tinglyst den 22. december 1954.

Sønderjyllands amt har anbefalet det ansøgte, idet placeringen foreslås ca. 3 meter længere mod vest end vist på et medsendt bilag.

Kgl. bygningsinspektør Johan Richter har i en erklæring af 6. maj 1993 bl.a. udtalt, at en beliggenhed i krattet vest for kirkegården er den eneste acceptable.

Fredningsnævnets afgørelse:

Da det er nødvendigt med nybygning til opholds- og redskabsrum for graveren, samt da bygningen er af en beskeden størrelse, meddeler nævnet herved i medfør af naturbeskyttelseslovens § 50 tilladelse

Blomsteret
Skov- og Naturstyrelsen


J.nr. SN 1211/8-0001

71

J.S.
J.M.

til det ansøgte på vilkår, at bygningen placeres ca. 3 meter længere mod vest end vist på kortbilaget.

I medfør af lov om naturbeskyttelse, § 66, bortfalder tilladelsen, såfremt den ikke er udnyttet inden 3 år fra dato.


S.A.koustrup.

/ha

Afgørelsen kan inden 4 uger fra dens modtagelse indklages for Naturklagenævnet af ansøgeren og forskellige myndigheder. Først når det efter klagefristens udløb er konstateret, at afgørelsen ikke er indbragt for Naturklagenævnet, kan dispensationen udnyttes.

Klage skal indsendes skriftligt til Fredningsnævnet for Sønderjyllands amt, Dommerkontoret, Nørregade 31, 6270 Tønder, der videresender klagen til Naturklagenævnet sammen med sagens dokumenter.