

**Afgørelser – Reg. nr.: 02208.01**

**Fredningen vedrører: Hover Kirke**

**Domme**

**Taksationskommissionen**

**Naturklagenævnet**

**Overfredningsnævnet**

**Fredningsnævnet**

**19-11-1954, 24-09-1954**

**Kendelser**

**Deklarationer**

FREDNINGSNÆVNET>

19/11-54

2

Matr. nr. 5q af Hover by og sogn.

ip. 1980

Anmelder:

Stempel-og gebyrfri i h. t. § 33  
i l. nr. 140 af 7/5 1937.

Fredningsnævnet  
for  
Vejle amt.

AM U nr. 11

9109

31 DEC 1954

Fredningsdeklaration.

For at bidrage til at værne om Hover kirke og kirkegårds frie beliggenhed indgår Hover sogns menighedsråd herved under forbehold af kirke- ministeriets tiltræden på, at et areal af præstegårdens jord matr. nr. 5q af Hover by og sogn fredes som nedenfor bestemt.

Det fredede areal udgør den del af præstegårdens have, der ligger vest og syd for det nuværende stuehus.

På det fredede areal må ikke opføres bygninger til andet formål end til bolig for præsten eller til at tjene kirkelige formål, anbringes transformatorstationer, telefon- eller telegrafmaster, skure, udsalgsboder, vogne til beboelse eller lignende skønhedsforringende genstande.

Så længe den til præsteembedet hørende have med gårdsplads samt den del af præstegårdens areal, der ligger i umiddelbar tilknytning hertil, administreres af de kirkelige myndigheder, træffer kirkeministeriet afgørelse om nyplacering af præstegårdens bygninger, herunder tillige selve byggeplanden samt tilbygninger m. v. og ombygninger, der ændrer præstegårdens udseende, uanset fredningsdeklarationen.

Denne deklaration må tinglyses på ejendommen matr. nr. 5q af Hover by og sogn og de matr. nre., i forbindelse med hvilke den måtte være noteret som samlet ejendom.

Påtaleret tilkommer kirkeministeriet, stiftsøvrigheden, menighedsrådet for Hover sogn og fredningsnævnet for Vejle amt.

Menighedsrådet for Hover sogn,

den 19/11 1954.

Thomas Jensen.

Myrtenis Boygaard

Arvid Mikkelson.

N. Poulsen

Lauritsen

M. Nielsen

M. Petersen

A. Beck.

Oluf Lihluf

Anders Jensen

KMT/MLA.

Det tiltrædes, at nærværende fredningsdeklaration tinglyses som servitutstiftende på matr.nr. 5 q, Hover By og Sogn, uden udgift for præseembedet.

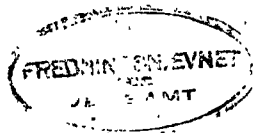
Kirkeministeriet, den 4. december 1954

P. M. V.

E. B.

*N. B. Hansen*  
*Skæps*

*Godkendes i h.t. § 11 i lov nr. 148 af 7 maj 1937.*



*d. 29 dec 1954,*

*P. M. V.*

*C. Rindbeck*

indført i dagbogen for retskreds nr. 46,

Vejle købstad nr. v. den 31 DEC 1954

Lyst: tingbog. bd. *Hov* i bl. 1980

Akt: skab *N* nr. *ii*

*Kont fravind.*

*Rindbeck*


Afgift:			
§	:	kr.	øre
§	:	"	"
§ 141:		"	"
§ 142:	2	"	"
Ialt	2	kr.	øre

*Rindbeck*

8/6-57

Mat. nr. 10 y 1 d af Lerbak Hovedgaard, Hovør sogn.

6/12



Planl. og gældsfr. h. l. § 33. Lov 14. 9. 25. 1937

### Fredningstilbud.

p. 3.

9110  
31 DEC 1954  
Undertegnede *Anders P. Olesen, Lerbak*  
tilbyder herved som ejer af matr. nr. *10 y 1 d*  
af *Lerbak Hovedgaard* by *Hovør*  
at lade nedennævnte areal af ovennævnte matr. nr. frede.

*AM b. nr. 328*

sogn.

Aralet beskrives således:

*Den begrænse på 100 m fra Hovørkirkens mure  
nr 1 m i b. og parallel med dette mure nr. 2 nordpå*

Fredningen har følgende omfang:

Arealerne må ikke bebygges eller beplantes, midlertidigt eller vedvarende, således at udsigten til og fra kirken hindres, ligesom der heller ikke på arealerne må graves grus eller anbringes transformatorstationer, telefon- og telegrafmaster o. lign.; der må ikke opsættes skure, udsalgssteder, isboder, vogne til beboelse eller opbevaring af redskaber eller lign. skønhedsforstyrrende genstande.  
~~Jeg forbeholder mig dog ret til at~~

For fredningen kræver jeg ingen erstatning

Jeg er indforstået med, at ovenstående fredningstilbud tinglyses på min ejendom matr. nr. *10 y 1 d* af *Lerbak Hovedgaard* by *Hovør* sogn.

*og de mure nr. 1, i forbindelse med hvilke de indgår landbrugsretten,  
dog uden udgift for mig.*

Påtaleberettiget i henhold til foranstående er fredningsnævnet for *Kyle* amt og *Hovør* menighedsråd hver for sig *Hovør*, den *8/6* 1957.

*Anders P. Olesen*

Idet fredningsnævnet for *Kyle* amt modtager og godkender foranstående fredningstilbud, bestemmes det, at tilbudet skal lyses som servitut på matr. nr. *10 y 1 d* af *Lerbak Hovedgaard* by *Hovør* sogn,

af hartkorn: tdr. skp. fdk. alb., hvilket matr. nr. i forbindelse med matr. nr. *10 y 1 d* udgør et landbrug.  
Det fredede areal ses indtegnet på vedlagte kort, af hvilket en genpart bedes henlagt på akten

Fredningsnævnet for *Kyle* amt, den *29/12* 1957.  
*P. 2. v.*

Indført i dagbogen for retskreds nr. 48,  
Vejle købstad m. v. den *31 DEC 1954*  
Lyst: tingbog, bd. *Hovør* bl. *3*  
Akt: skab *6* nr. *328*

Afgift:		kr.	øre
§ :		"	"
§ 141:		"	"
§ 142:	<i>2</i>	"	"
Ialt		<i>2</i>	<i>00</i>

*Kont. frev. pl.  
Anders: Fordet hofte gæld og servitut  
Rulge*

FREDNINGSNÆVNET>

8/6-51

Matrik. nr. / m. Lerbæk Hovedgaard, Sløver sogn  
2  
Kort og plan i h.t. 1/35  
i l.n. 140 af 26/1937

6/11 1 p. 2018 Smulder

6905  
28. SEP. 1954



### Fredningstilbud.

NR. V. nr. 498

Undertegnede *Konrad Knudsen* for det af 20/3 1907 konfirmerede legat hermed gældende af græslet på tilbyder herved som ejer af matr. nr. *1 m*

af *Lerbæk Hovedgaard* by *Sløver* sogn,  
at lade nedennævnte areal af ovennævnte matr. nr. frede.

Arealet beskrives således: *helt arealer*

Fredningen har følgende omfang:  
Arealerne må ikke bebygges eller beplantes, midlertidigt eller vedvarende, således at udsigten til og fra kirken hindres, ligesom der heller ikke på arealerne må graves grus eller anbringes transformatorstationer, telefon- og telegrafmaster o. lign.; der må ikke opsættes skure, udsalgssteder, isboder, vogne til beboelse eller opbevaring af redskaber eller lign. skønhedsforstyrrende genstande.  
Jeg forbeholder mig dog ret til at

For fredningen kræver jeg ingen erstatning  
Jeg er indforstået med, at ovenstående fredningstilbud tinglyses på min ejendom matr. nr. *1 m* af *Lerbæk Hovedgaard* by *Sløver* sogn,

dog uden udgift for mig.  
Påtaleberettiget i henhold til foranstående er fredningsnævnet for *Vjle*  
amt og *Sløver* menighedsråd hver for sig.  
*Sløver* den 8/6 1954.

*Anders P. Quisen* *H. J. Billeberg* *And. Mørch*

Idet fredningsnævnet for *Vjle* amt modtager og godkender foranstående fredningstilbud, bestemmes det, at tilbudet skal lyses som servitut på matr. nr. *1 m* af *Lerbæk Hovedgaard* by *Sløver* sogn,  
af hartkorn: tdr. skp. fdk. alb., hvilket ~~matr. nr.~~ i forbiudelse med matr. nr. ~~ibid.~~ udgør et landbrug.

Det fredede areal ses indtegnet på vedlagte kort, af hvilket en genpart bedes henlagt på akten  
Fredningsnævnet for *Vjle* amt, den 24/9 1954.  
*P. n. u.*  
*P. Rindhøft*

indført i dagbogen for retskreds nr. 48,  
Vejle købstad m. v. den 28. SEP. 1954

Lyst: tingbog. bd. *Loveri* bt. 2018

Akt: skab V nr. 498

Afgift:

§	kr.	øre
§	"	"
§ 141:	"	"
§ 142:	"	"
§ 143:	"	"
§ 144:	"	"
§ 145:	"	"
§ 146:	"	"
§ 147:	"	"
§ 148:	"	"
§ 149:	"	"
§ 150:	"	"
§ 151:	"	"
§ 152:	"	"
§ 153:	"	"
§ 154:	"	"
§ 155:	"	"
§ 156:	"	"
§ 157:	"	"
§ 158:	"	"
§ 159:	"	"
§ 160:	"	"
§ 161:	"	"
§ 162:	"	"
§ 163:	"	"
§ 164:	"	"
§ 165:	"	"
§ 166:	"	"
§ 167:	"	"
§ 168:	"	"
§ 169:	"	"
§ 170:	"	"
§ 171:	"	"
§ 172:	"	"
§ 173:	"	"
§ 174:	"	"
§ 175:	"	"
§ 176:	"	"
§ 177:	"	"
§ 178:	"	"
§ 179:	"	"
§ 180:	"	"
§ 181:	"	"
§ 182:	"	"
§ 183:	"	"
§ 184:	"	"
§ 185:	"	"
§ 186:	"	"
§ 187:	"	"
§ 188:	"	"
§ 189:	"	"
§ 190:	"	"
§ 191:	"	"
§ 192:	"	"
§ 193:	"	"
§ 194:	"	"
§ 195:	"	"
§ 196:	"	"
§ 197:	"	"
§ 198:	"	"
§ 199:	"	"
§ 200:	"	"
§ 201:	"	"
§ 202:	"	"
§ 203:	"	"
§ 204:	"	"
§ 205:	"	"
§ 206:	"	"
§ 207:	"	"
§ 208:	"	"
§ 209:	"	"
§ 210:	"	"
§ 211:	"	"
§ 212:	"	"
§ 213:	"	"
§ 214:	"	"
§ 215:	"	"
§ 216:	"	"
§ 217:	"	"
§ 218:	"	"
§ 219:	"	"
§ 220:	"	"
§ 221:	"	"
§ 222:	"	"
§ 223:	"	"
§ 224:	"	"
§ 225:	"	"
§ 226:	"	"
§ 227:	"	"
§ 228:	"	"
§ 229:	"	"
§ 230:	"	"
§ 231:	"	"
§ 232:	"	"
§ 233:	"	"
§ 234:	"	"
§ 235:	"	"
§ 236:	"	"
§ 237:	"	"
§ 238:	"	"
§ 239:	"	"
§ 240:	"	"
§ 241:	"	"
§ 242:	"	"
§ 243:	"	"
§ 244:	"	"
§ 245:	"	"
§ 246:	"	"
§ 247:	"	"
§ 248:	"	"
§ 249:	"	"
§ 250:	"	"
§ 251:	"	"
§ 252:	"	"
§ 253:	"	"
§ 254:	"	"
§ 255:	"	"
§ 256:	"	"
§ 257:	"	"
§ 258:	"	"
§ 259:	"	"
§ 260:	"	"
§ 261:	"	"
§ 262:	"	"
§ 263:	"	"
§ 264:	"	"
§ 265:	"	"
§ 266:	"	"
§ 267:	"	"
§ 268:	"	"
§ 269:	"	"
§ 270:	"	"
§ 271:	"	"
§ 272:	"	"
§ 273:	"	"
§ 274:	"	"
§ 275:	"	"
§ 276:	"	"
§ 277:	"	"
§ 278:	"	"
§ 279:	"	"
§ 280:	"	"
§ 281:	"	"
§ 282:	"	"
§ 283:	"	"
§ 284:	"	"
§ 285:	"	"
§ 286:	"	"
§ 287:	"	"
§ 288:	"	"
§ 289:	"	"
§ 290:	"	"
§ 291:	"	"
§ 292:	"	"
§ 293:	"	"
§ 294:	"	"
§ 295:	"	"
§ 296:	"	"
§ 297:	"	"
§ 298:	"	"
§ 299:	"	"
§ 300:	"	"

*Fundats og forhandlings-*  
*protokol forevist*

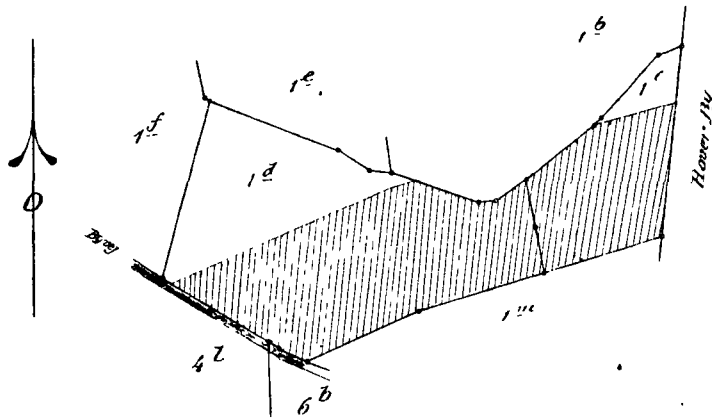
*Pindsgaard / B.R.*





Justitsministeriets genpartkalkuleret. Til kort.

Akt: Skab nr.  
(udfyldes af dommerkantoren)



Al denne kort-genpart er nejlægigt genpart af det originale kort vedrørende ejendommen

attesteres herved

mtr. nr. 1 og 1<sup>a</sup> i Lerbeck-Hovedgaard

Navn *Faustekøbmanden*

1954

Veje d. 8. Oktober

Matr. Nr. 1<sup>e</sup> og 1<sup>de</sup>

*Lerbeck Hovedgaard*

*Sogn: Hove*

*Herred: Torvild*

*And: Vejle*

Det med rød skravering viste areal særvist belægges

Udfærdiget i Oktober 1954 i anledning af lysning af Deklaration

*Harald Finsteden*

*Landsinspektør*

1: 4 000

Bevilling  
for alar

Y-1 (19)

Geografisk Institut, A/S

**FREDNINGSNÆVNET FOR SYDJYLLAND, NORDLIG DEL**  
**Kolding Åpark 11, 6000 Kolding - mail: sydjyllandnord@fredningsnaevn.dk**

Kolding, den 23. maj 2021

**Fredningsnævnets sagsnummer FN-SJN-2-2021: Ansøgning om tilladelse til at bygge et maskinhus/værksted.**

**Fredningsregisteret reg.nr. 02208.01: Hover kirke.**

Fredningsnævnet har den 12. februar 2021 fra Hover sogns menighedsråd ved Tommy Kristensen modtaget ansøgning om tilladelse til at bygge et maskinhus/værksted på matr.nr. 1m Lerbæk Hovedgård, Hover., beliggende Hover Kirkevej 82, 7100 Vejle.

Ansøger har telefonisk præciseret, at et eksisterende maskinhus/værksted nedrives, og at der på eksisterende sokkel opføres et nyt maskinhus/værksted, der bliver ca. dobbelt så stor som det eksisterende.

Fredningsnævnet har efter høring behandlet sagen på skriftligt grundlag og besluttet at meddele dispensation. Begrundelsen for afgørelse fremgår nedenfor i afsnittet om fredningsnævnets afgørelse.

Afgørelsen er truffet af nævnets formand i medfør af forretningsordenen for fredningsnævn § 10, stk.5.

**Sagens baggrund**

Det ansøgte er omfattet af deklARATION af 24. september 1954 til sikring af Hover kirkes frie beliggenhed, der har bestemmelse om, at arealerne ikke må bebygges, og der må ikke opsættes skure, udsalgssteder, isboder, vogne til beboelse eller opbevaring af redskaber eller lignende skønhedsforstyrrende genstande.

Det er om det ansøgte projekt oplyst, at det er en beskeden og enkel konstruktion med ensidig taghældning med sedumtag og beliggende ved kirkegårdens nordøstlige hjørne.

Kirkegårdskonsulent har i brev af 19. august i forbindelse med sin anbefaling af projektet anført følgende anbefalinger:

”... Der skal være tilstrækkeligt manøvreareal omkring portene – kørslen må ikke gå ud over hverken kirkedige eller beplantning.

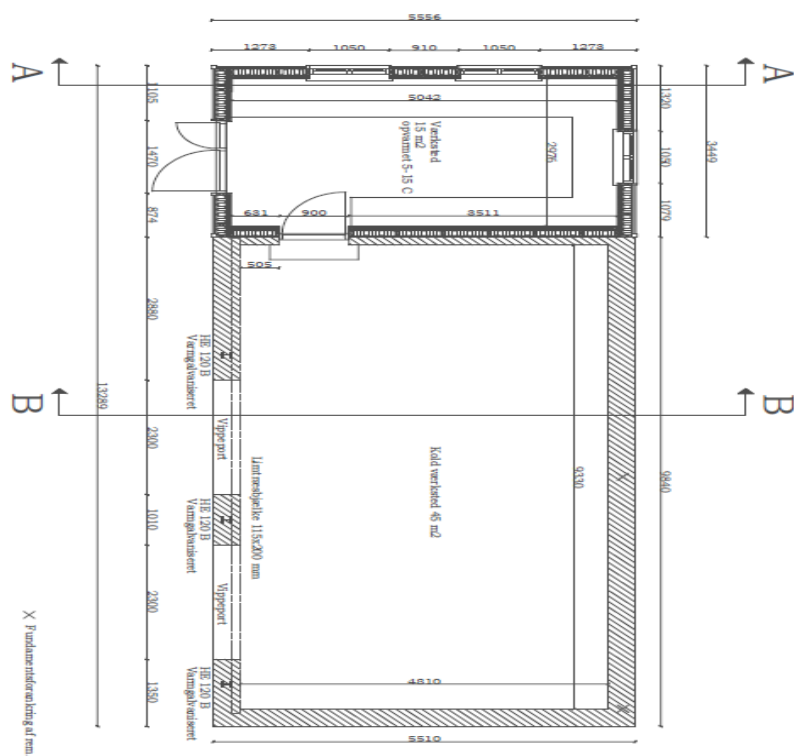
Materiale pladsen ligger ved kirkegårdens vestlige ende, tæt på vejen – ville det være en fordel at placere maskinhuset her i stedet”.

Haderslev Stift har i mail af 26. marts 2021 ingen bemærkninger til det ansøgte.

Den Kgl. Bygningsinspektør har i mail af 21. august 2019, anbefalet byggeriet.

Nationalmuseet har i mail af 4. september 2019 ingen bemærkninger til det ansøgte.

Nedenfor ses en tegning over det ansøgte:



Nyt værksted ved Hover Kirkegård  
Byggherre: Hover Sogns Menighedsråd

X Flueskærmstærkning af mm.

Vejle Kommune har i mail af 25. marts 2021 om Natura 2000 oplyst:

”... Nærmeste Natura 2000-område er Øvre Grejs Ådal beliggende 1,1 km nordvest for Hover Kirke. Det vurderes at nedrivning og genopførelse af et større maskinhus på samme sted ikke vil påvirke arter og naturtyper på udpegningsgrundlaget.

Der er kendskab til et fund af pipistrelflagermus ved Hover Kirke i 2016. Hvis der er flagermus i eksisterende maskinhus eller hvis der i forbindelse med nedrivning af maskinhuset konstateres forekomst af flagermus, skal vildtkonsulent Lars Bruun Hansen (lbh@nst.dk eller tlf. 40300576) ved Naturstyrelsen Søhøjlandet kontaktes med henblik på tilladelse og evt. hjælp til sikker udslusning af flagermus...”.

Danmarks Naturfredningsforening har i mail af 8. april 2021 oplyst, at det nye eller udvidede maskinhus på matr.nr. 1m Lerbæk Hgd., Hover vil blive placeret i matriklens østlige ende og være mere harmonisk i udtrykket end det eksisterende og vurderer, at det ikke vil stride mod fredningsbestemmelserne at udvide det eksisterende maskinhus eller opføre et nyt maskinhus efter nedrivning af det eksisterende.

Fredningsnævnets afgørelse

Fredningen af arealer ved Hover kirke betyder, at det ansøgte kræver fredningsnævnets dispensation i medfør af naturbeskyttelseslovens § 50, stk. 1, hvorefter fredningsnævnet kan meddele dispensation, hvis det ansøgte ikke strider mod fredningens formål.

Det fremgår endvidere af naturbeskyttelseslovens § 50, stk. 2, at fredningsnævnet kun kan meddele dispensation fra en fredning i eller uden for et internationalt naturbeskyttelsesområde, hvis det ansøgte ikke indebærer en forringelse af naturtyper og levesteder for arter eller betydelig forstyrrelse af arter, som området er udpeget for.

Fredningsnævnet kan endvidere i medfør af § 50, stk. 3 kun meddele dispensation, hvis det ansøgte ikke kan beskadige eller ødelægge yngle- eller rasteområder i det naturlige udbredelsesområde for de dyrearter, der er nævnt i bilag 3 til loven, eller ødelægge de plantearter, der er nævnt i bilag 5 til loven, i alle livsstadier.

Fredningsnævnet lægger efter sagens oplysninger til grund, at en dispensation ikke er i strid med naturbeskyttelseslovens § 50, stk. 2 eller 3.

Fredningsnævnet vurderer, at det ansøgte efter sin placering og udformning ikke vil forringe udsigten fra og indsigten til kirken, og det vil som anført af Danmarks Naturfredningsforening være mere harmonisk i udtrykket end det eksisterende.

Det ansøgte vil derfor ikke være i strid med fredningens formål, hvorfor der meddeles dispensation.

### **Klagevejledning**

Der kan klages over denne afgørelse til Miljø- og Fødevareklagenævnet. Klagefristen udløber 4 uger efter, at afgørelsen er meddelt. Er afgørelsen offentligt bekendtgjort, regnes klagefristen dog altid fra bekendtgørelsen. Klagen skal ifølge naturbeskyttelseslovens § 87 indgives via Miljø- og Fødevareklagenævnets digitale selvbetjening, jf. vejledningen på Miljø- og Fødevareklagenævnets hjemmeside [www.naevneneshus.dk](http://www.naevneneshus.dk). Klagefristen udløber ved midnat på dagen for klagefristens udløb. Hvis klagefristen udløber på en lørdag eller en helligdag, forlænges fristen til den følgende hverdag.

Klageberettigede er, jf. naturbeskyttelseslovens § 86:

- Adressaten for afgørelsen,
- ejeren af den ejendom, som afgørelsen vedrører,
- offentlige myndigheder,
- en berørt nationalparkfond,
- lokale foreninger og organisationer, som har en væsentlig interesse i afgørelsen,
- landsdækkende foreninger og organisationer, hvis hovedformål er beskyttelse af natur og miljø, og
- landsdækkende foreninger og organisationer, som efter deres formål varetager væsentlige, rekreative interesser, når afgørelsen berører sådanne interesser.

Det er en betingelse for Miljø- og Fødevareklagenævnets behandling af en klage, at den, der klager, indbetaler et gebyr på 900 kr. for privatpersoner og 1.800 kr. for virksomheder og organisationer (2016-niveau). Klagegebyret reguleres den 1. januar hvert år efter den af Finansministeriet fastsatte sats for det generelle pris- og lønindeks som løbende offentliggjort i forslag til finanslov med virkning for klager, der modtages i Miljø- og Fødevareklagenævnet fra og med den 1. februar 2017. Miljø- og

Fødevareklagenævnet offentliggør størrelsen af klagegebyret på sin hjemmeside [www.naevneneshus.dk](http://www.naevneneshus.dk).

Gebyret opkræves i forbindelse med klagens oprettelse i Miljø- og Fødevareklagenævnets digitale selvbetjening. Klagen behandles først, når gebyret er betalt. Vejledning om gebyrbetalingen kan ligeledes findes på Miljø- og Fødevareklagenævnets hjemmeside [www.naevneneshus.dk](http://www.naevneneshus.dk).

Gebyret tilbagebetales, hvis klagesagen fører til, at den påklagede afgørelse ændres eller ophæves, hvis klageren får helt eller delvis medhold i klagen, eller hvis klagen afvises som følge af overskredet klagefrist, manglende klageberettigelse eller fordi klagen ikke er omfattet af Miljø- og Fødevareklagenævnets kompetence. Det bemærkes, at hvis den eneste ændring af den påklagede afgørelse er forlængelse af en frist for efterkommelse af en afgørelse som følge af den tid, der er medgået til at behandle sagen i Miljø- og Fødevareklagenævnet, så tilbagebetales gebyret dog ikke.

Miljø- og Fødevareklagenævnet kan også beslutte at tilbagebetale klagegebyret, hvis der er indledt forhandlinger med afgørelsens adressat og/eller førsteinstansen om projektilpasninger, og disse forhandlinger fører til, at klager trækker sin klage tilbage, eller hvis klager i øvrigt trækker sin klage tilbage, før Miljø- og Fødevareklagenævnet har truffet afgørelse i sagen. Gebyret tilbagebetales dog ikke, hvis Miljø- og Fødevareklagenævnet vurderer, at der er forhold, der taler imod at tilbagebetale gebyret, f.eks. hvis klagen trækkes tilbage meget sent, herunder efter at klager har haft et afgørelsesudkast i partshøring.

En dispensation må i henhold til naturbeskyttelseslovens § 87, stk. 3, ikke udnyttes, før klagefristen er udløbet, eller behandling af en eventuel klage måtte være afsluttet.

Det følger endvidere af naturbeskyttelseslovens § 50, stk. 1, jf. § 66, stk. 2, at dispensationen bortfalder, hvis den ikke udnyttes inden 3 år efter, at den er meddelt.



Vagn Kastbjerg  
formand