

**Afgørelser – Reg. nr.: 02195.00**

**Fredningen vedrører: Høsebjerg**

**Domme**

**Taksationskommissionen**

**Naturklagenævnet**

**Overfredningsnævnet**

**Fredningsnævnet**

**17-11-1954**

**Kendelser**

**Deklarationer**

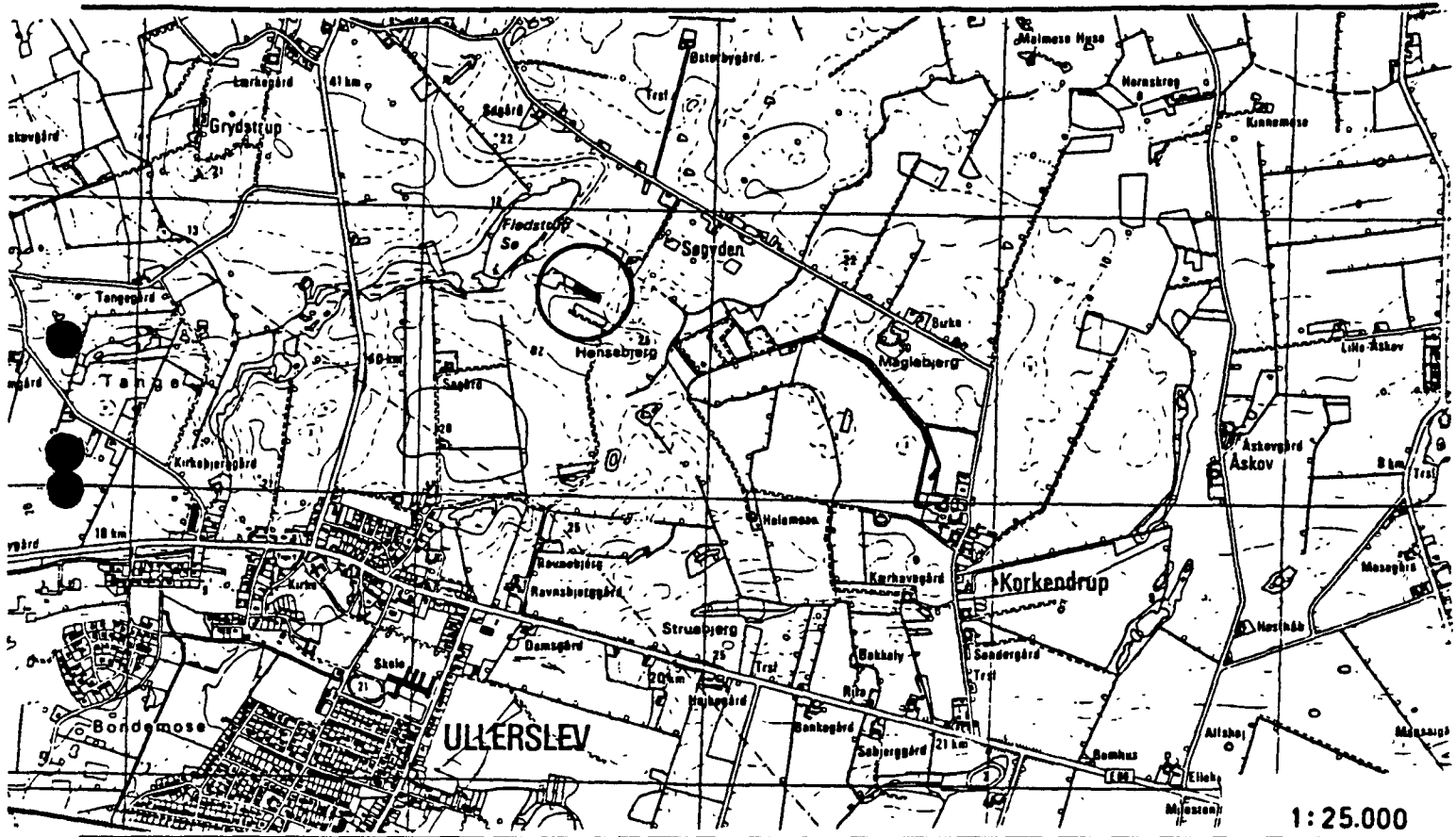
FREDNINGSNÆVNET>

Lokalitet: Grusgrav ved Hønsbjerg

Kommune: Ullerslev

Sogn : Ullerslev

Reg. nr.: 489-04-01



Ejer : Privat

Areal : 2980 m<sup>2</sup>

Fredet : FN 17/11-1954

Formål : Landskabsbevaring.

Indhold : Arealet må ikke gøres til genstand for grusgravning eller anden udnyttelse, der kan ændre dets udseende. Det må ikke anvendes til kreaturgræsning, mødding, affaldplads eller lignende, og der må ikke på arealet anbringes bygninger, master eller andre lignende genstande. Arealet skal i det hele henligge i naturtilstand under vedligeholdelse af den foretagne beplantning.

Genpart.

Anmelder.

Matr. nr. umatrikuleret areal.

Fredningsnævnet for Svendborg

Amtsrådsreds

Nyborg.

**REG. NR. 02195.000**

U D S K R I F T .

af

Fredningsprotokollen for Svendborg Amtsrådsreds.

.....

År 1954 den 8. oktober holdt fredningsnævnet møde i anledning af sagen:

58/1953.

Spørgsmål om fredning af en  
grusgrav i Ullerslev.

Formanden, dommer Keiser - Nielsen, Nyborg, og det amtsvalgte medlem, gdr. K. G. Larsen, Ulbølle, var mødt. Det sognevalgte medlem, gård-ejer Karl Andersen, Ullerslev, var mødt.

.....

Nævnet afsagde derefter sålydende

K E N D E L S E .

Af den i Ullerslev sogn på lokaliteten " Hønsbjerg " beliggende grusgrav, der er umatrikuleret og omgives af matr. nr. 7 a, 7 n, 7 d, 8 g og 8 a af Ullerslev by og sogn, fredes <sup>ise</sup> et areal på 2980 m<sup>2</sup>. Fredningen sker efter begæring af et til bestyrelse af grusgraven nedsat udvalg, og i det arealet af nævnet skønnes fredningsværdigt. Arealet er angivet på et under sagen fremlagt kort, der vedhæftes udskriften af kendelsen, og det er beplantet med forskellig bevoksning. Arealet må herefter ikke gøres til genstand for grusgravning eller anden udnyttelse, der kan ændre dets udseende. Det må ikke anvendes til kreaturgræsning, mødding, affaldsplads eller lignende, og der må ikke på arealet anbringes bygninger, telefon -

telegraf - eller lysmaster eller andre lignende genstande. Arealet skal i det hele henligge i naturtilstand under vedligeholdelse af den foretagne beplantning.

Påtaleberettiget er fredningsnævnet for Svendborg Amtsrådskreds. Kendelsen tinglyses ved fredningsnævnets foranstaltning.

Gårdejer Hans Ottesens ( nu gårdejer Gunnar Ottesens) rettigheder ifølge den den 11. maj 1921 indgåede overenskomst berøres ikke af denne kendelse.

Keiser - Nielsen.            Karl Andersen.            K. G. Larsen.

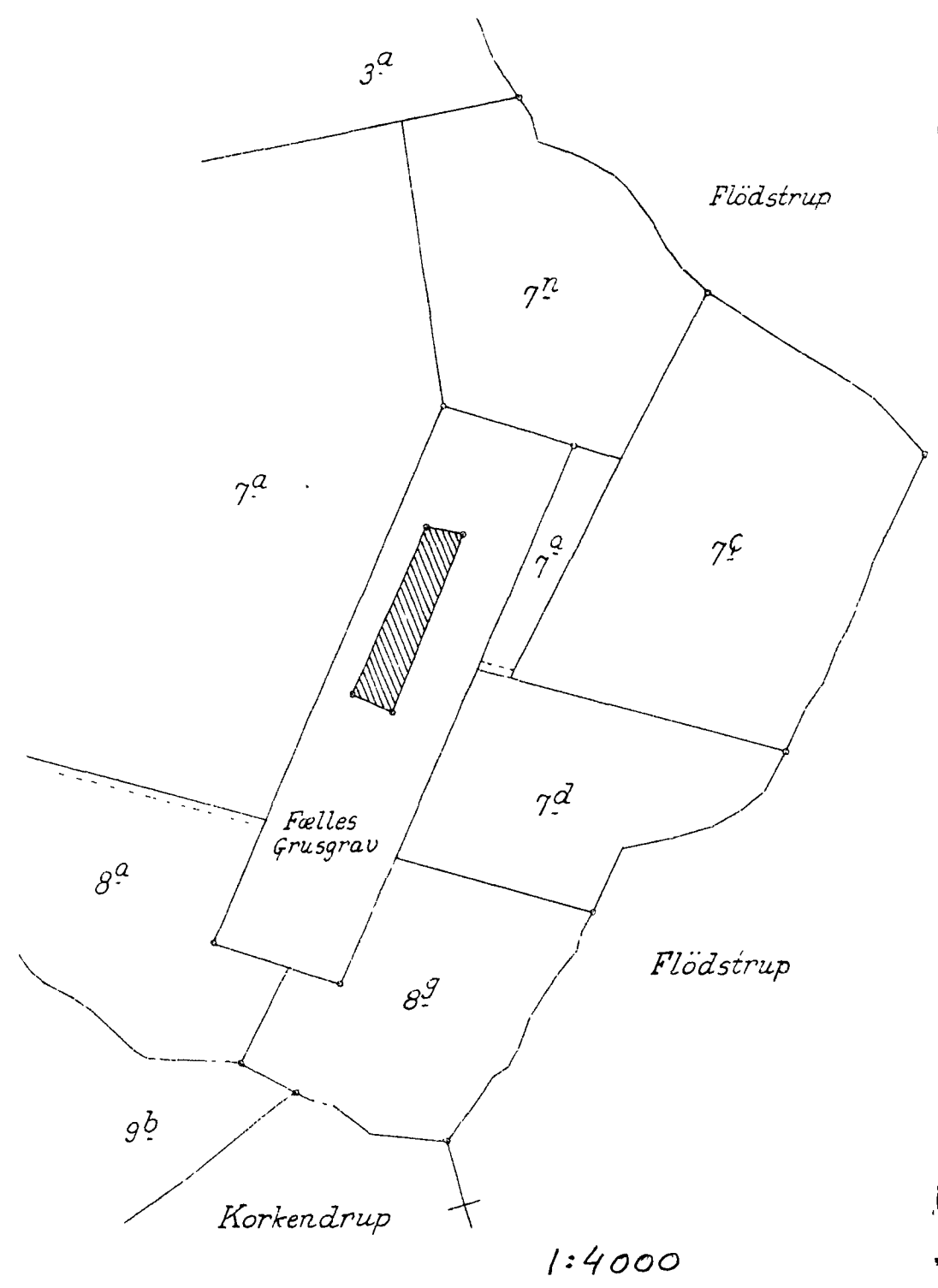
.....  
Udskriftens rigtighed bekræftes.

Fredningsnævnet for Svendborg Amtsrådskreds, den 17. novbr. 1954.

*Klein-Nilsson*

*J. H. Hvalby*  
J. H. Hvalby

Det paa nærværende Kort med Skravering fremhævede Areal - 2980 m<sup>2</sup> - af en fælles Grusgrav i Ullerslev By og Sogn paalægges Servitut om Fredning.

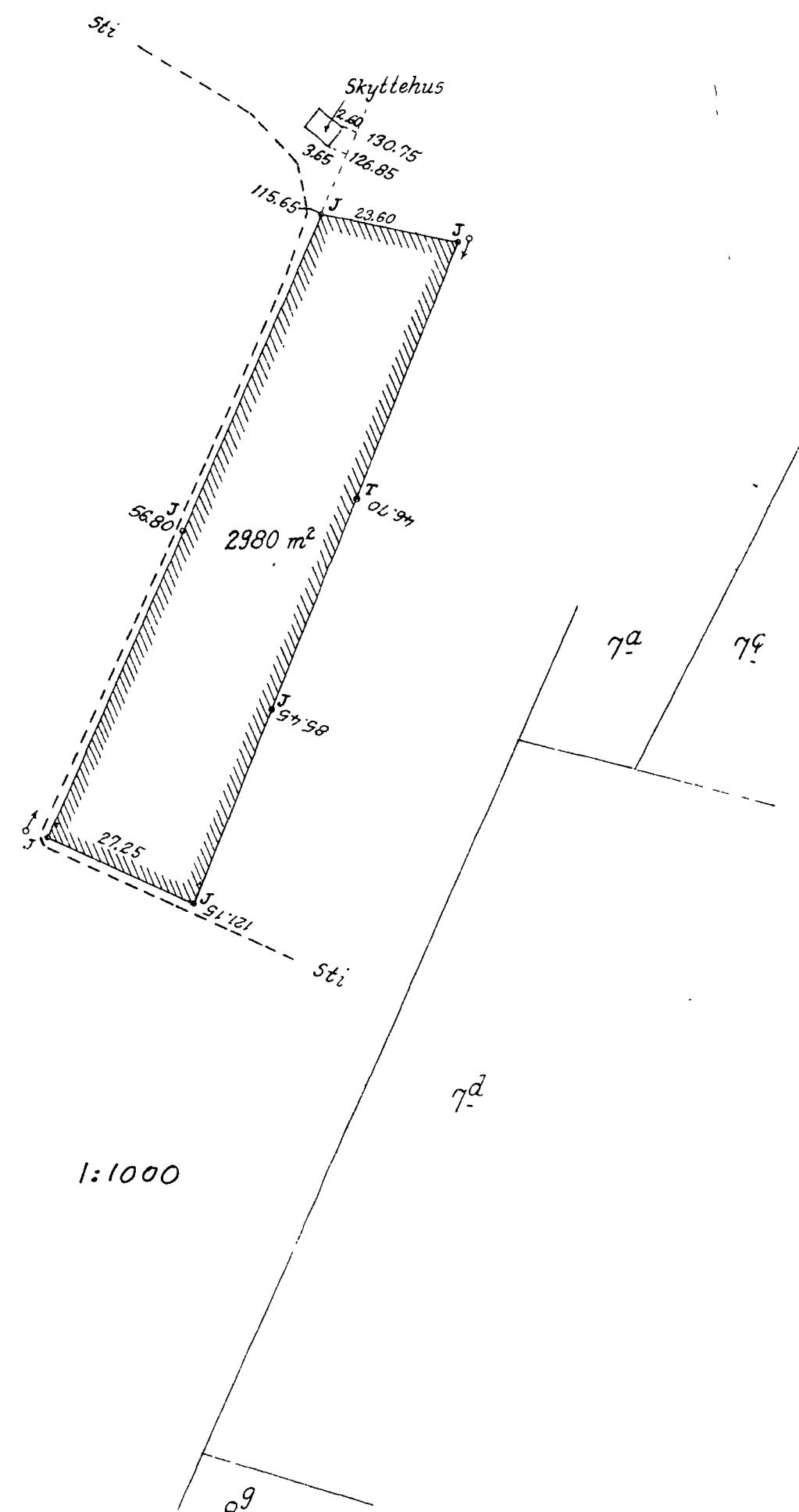


Terrain af  
Ullerslev By og Sogn,  
Vindinge Herred, Svendborg Amt.

Udfærdiget til Brug ved Tinglysning.



J = Jernrør  
T = Træpæl



Denne Kort-Genpart er en del af det originale Kort vedrørende Ejendommen

Justitministeriets Genpartkatalog

N. Nr. 75 m.k. Ullerslev By og Sogn attesteres hermed.

Nyborg d. 13. Maj 1954. F. Vindborg Kunkin