

**Afgørelser – Reg. nr.: 02164.00**

**Fredningen vedrører: Klinte Kirke**

**Domme**

**Taksationskommissionen**

**Naturklagenævnet**

**Overfredningsnævnet**

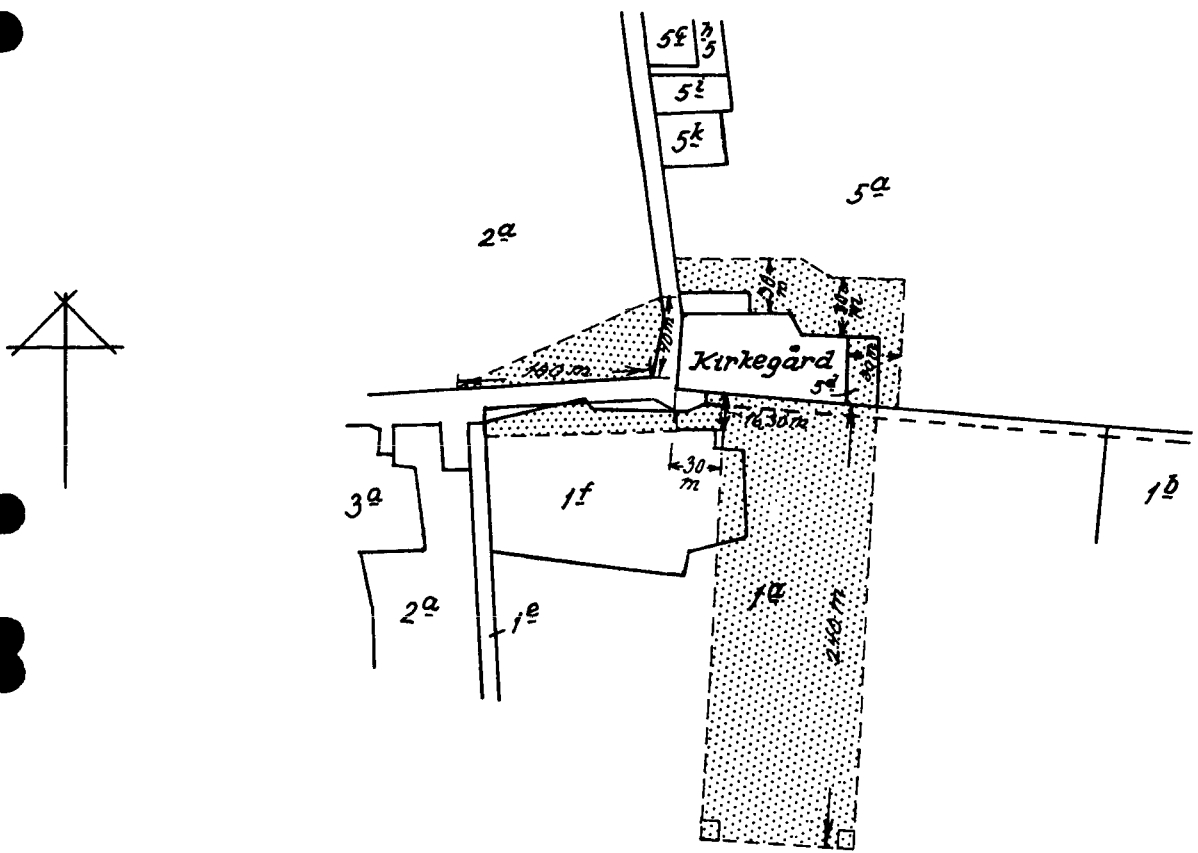
**Fredningsnævnet**

**11-06-1954**

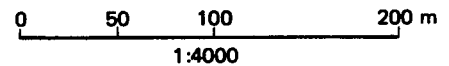
**Kendelser**

**Deklarationer**

FREDNINGSNÆVNET >



Kommune: Børgense  
 Ejerlav: Klinte by  
 Sogn: Klinte



Matr. nr.	Dekl./Kendelse dato	Tinglyst dato	Bemærkninger
1 <sup>a</sup> og 1 <sup>f</sup>	11/6-1954	14/6-1954	Del af 1 <sup>a</sup> og 1 <sup>f</sup> . Tidl. 1 <sup>a</sup> . Sålange arealerne administreres af de kirkelige myndigheder, træffer kirkeministeriet afgørelse om n.placering af bygninger m.m..
2 <sup>a</sup>	11/6-1954	14/6-1954	Del af 2 <sup>a</sup> .
5 <sup>a</sup> og 5 <sup>d</sup>	11/6-1954	14/6-1954	Del af 5 <sup>a</sup> og hele 5 <sup>d</sup> . Forbehold ang. beplantning med lavstammede frugttræer.

Matr. nr.

Anmelder:

1 a Klinte by og sogn

REG. NR. 02164.000

Naturfredningsnævnet

Odense l. distrikts

### F r e d n i n g s b e s t e m m e l s e

Undertegnede menighedsråd for **Klinte** og Grindløse  
sogn bestemmer herved under forbehold af kirkeministeriets god-  
kendelse, at der pålægges ejendommen matr. nr. **1 a Klinte**  
**by og sogn** ~~skyldsat for hartkorn, tår, skp, fdk.~~  
~~xxxx~~ alh, følgende fredningsbestemmelser:

**På den af præstegårdshaven og præstegårdens jord, der med rød  
farve er vist på vedhæftede rids,**

må der ikke bygges eller plantes, midlertidigt eller stedse-  
varende, således at udsigten til og fra kirken hindres. Ejhel-  
ler må der foretages ombygning, anbringes transformatorstationer,  
telefon- og telegrafmaster og lignende, der må ej heller opstil-  
les skure, udsalgssteder, isboder, vogne til beboelse eller op-  
bevaring af redskaber eller lignende skønhedsforstyrrende gen-  
stande.

Så længe det til præsteembedet hørende nævnte jordtillig-  
gende administreres af de kirkelige myndigheder, træffer kirke-  
ministeriet dog - efter indhentet erklæring fra fredningsnævnet -  
som hidtil afgørelse om nyplacering af bygninger på præstegårds-  
jorden. Endvidere træffer kirkeministeriet som hidtil afgørelse

om nyplacering af bygninger, ombygninger og tilbygninger på den til præsteembedet hørende have med gårdsplads samt den del af præstegårdens areal, der ligger i umiddelbar tilknytning til og nærhed af præstegårdens bygninger, så længe disse arealer administreres af de kirkelige myndigheder.

~~Det fredede område findes indtegnet på vedhæftede kort. Den originale kortkopi opbevares i tinglysningsskuffen for matr. nr.~~

For fredningen ydes ingen erstatning.

Menighedsrådet er indforstået med, at ovennævnte fredningsbestemmelser tinglyses på ejendommen med påtaleret for naturfredningsnævnet for Odense amtsrådskreds og - hvis et areal sælges - tillige for menighedsrådet.

~~Matr. nr.~~

~~udgør i forening med~~

~~matr. nr.~~

~~et landbrug~~

Med hensyn til servituter og byrder henvises til ejendommens blad i tingbogen.

4. februar 1954.

Klinte

, den

~~4. februar 1954~~

P.m.v.

Ludvig Sørensen

formand

Grindløse 6/5 1954.

M. Glerup

formand

Overensstemmende med vedtagelse på møde den 18. juli 1953 ~~1951~~ modtager og godkender naturfredningsnævnet for Odense amtsrådskreds foranstående fredningsbestemmelser, der bedes lyst som byrde på matr. nr.

Naturfredningsnævnet for Odense amtsrådskreds,

den 11. juni 1954.

A.G. Laugesen  
est

/Bj

Det tiltrædes, at nærværende fredningsdeklaration tinglyses som servitutstiftende på matr. nr. 1 a Klinte by og sogn.

Kirkeministeriet, den 24. maj 1954.

Tingl. den 4. juni 1954 i  
Bogense købstad m.v.

P.M.V.  
P R

A.G. Pedersen

NATURFREDNINGSNÆVNET FOR ODENSE AMTSRÅDSKREDS, den 10. februar 1955.

*Ludvig Sørensen*

Udvalgt af 4.16.1954. 9. 1954. 1954.

2 a Klinte by og sogn

F r e d n i n g s b e s t e m m e l s e r

Som led i fredningsmyndighedernes bestrebelse for at sikre

Klinte kirkes omgivelser mod bebyggelse og andre

udsigtshindrende foranstaltninger er undertegnede gårdejer  
Hans Jørgen Madsen, Klinte,  
indgået på uden vederlag at pålægge min ejendom, matr. nr. 2 a  
Klinte by og sogn skyldsats for hartkorn

3 tdr 6 skp. 0 fdk. 0 $\frac{1}{4}$  alb., følgende bestemmelser:

På den på vedhæftede rids med rød farve viste del af matr. nr. 2 a  
må der ikke bygges eller plantes, midlertidigt eller stedsevarende,  
således at udsigten til og fra kirken hindres. Ej heller  
må der foretages ombygning, anbringes transformatorstationer,  
telefon- og telegrafmaster og lignende; der må ej heller opsættes  
skure, udsalgssteder, isboder, vogne til beboelse eller opbevaring  
af redskaber eller lignende skønhedsforstyrrende genstande.

~~Det fredningsrådets findes i den offentlige sagsmappe.~~

Den originale kortkalke opbevares i tinglysningsakten for  
matr. nr. 1 a Klinte by og sogn

Ovennævnte bestemmelser kan uden udgift for mig tinglyses

på nævnte ejendom med påtaleret for naturfredningsnævnet for  
Odense amtsrådsreds og for menighedsrådet for **Klinte sogn**

Matr. nr. 2 a Klinte by og sogn udgør i forening med  
matr. nr. 2 i ibd. et landbrug.

Med hensyn til servituter og byrder henvises til ejendommens  
blad i tingbogen.

Klinte , den 4. februar 1954.

Hans Jørgen Madsen

Overensstemmende med det på mødet den 18. juli 1953  
vedtagne modtager og godkender naturfredningsnævnet for Odense  
amtsrådsreds foranstående fredningsbestemmelser, der bedes lyst  
som byrde på ~~matr. nr. 2 a~~ ovennævnte landbrugsejendom

Naturfredningsnævnet for Odense amtsrådsreds,

den 11. juni 1954.

A.G. Laugesen

suppl.

/Bj.

Tinglyst i retskreds nr. 41, Bogense købstad den 14. juni -55.

--- oOo ---

Genpartens rigtighed bekræftes.

NATURFREDNINGSNÆVNET FOR ODENSE ~~NATURFREDNINGSNÆVNET~~ AMTSRÅDSKREDS,

den 10. februar 1955.

*Kyberg Bj*

F r e d n i n g s b e s t e m m e l s e r

Som led i fredningsmyndighedernes bestræbelser for at sikre

Klinte kirkes omgivelser mod bebyggelse og andre

udsigtshindrende foranstaltninger er undertegnede sognefoged,  
gårdejer Niels Nielsen, Klinte,

indgået på uden vederlag at pålægge min ejendom, matr. nr. 5 a  
og 5 d Klinte by og sogn skyldsat for hartkorn

ialt 5 tdr. 6 skp. 0 fdk. 0 $\frac{1}{2}$  alb., følgende bestemmelser:

På den på vedhæftede rids med rød farve viste del af matr. nr.  
5 a samt på matr. nr. 5 d

må der ikke bygges eller plantes, midlertidigt eller stedsevaren-  
de, således at udsigten til og fra kirken hindres. Ej heller

må der foretages ombygning, anbringes transformatorstationer,  
telefon- og telegrafmaster og lignende; der må ej heller opsættes

skure, udsalgssteder, isboder, vogne til beboelse eller opbeva-  
ring af redskaber eller lignende skønhedsforstyrrende genstande.

Jeg forbeholder mig dog ret til at plante lavstammede frugt-  
træer på arealet.

Det fredede område findes indtegnet på vedhæftede kort.

Den originale kortkalke opbevares i tinglysningsakten for  
matr. nr. 1 a Klinte by og sogn

Ovennævnte bestemmelser kan uden udgift for mig tinglyses



på nævnte ejendom med påtaleret for naturfredningsnævnet for  
Odense amtsrådsreds og for menighedsrådet for Klinte sogn

Matr. nr. 5 a Klinte by og sogn udgør i forening med  
matr. nr. 8 d ibd. et landbrug.

Med hensyn til servituter og byrder henvises til ejendommens  
blad i tingbogen.

Klinte , den 17. februar 1954.  
Niels Nielsen

Overensstemmende med det på mødet den 18. juli 1953.  
vedtagne modtager og godkender naturfredningsnævnet for Odense  
amtsrådsreds foranstående fredningsbestemmelser, der bedes lyst  
som byrde på ~~matr. nr. 8 d~~ ovennævnte matr. nrr.

Naturfredningsnævnet for Odense amtsrådsreds,

den 11. juni 1954.

A.G. Laugesen

suppl.

/BJ

Tinglyst i retskreds nr. 41, Bogense købstad den 14. juni 1954.

----- oOo -----

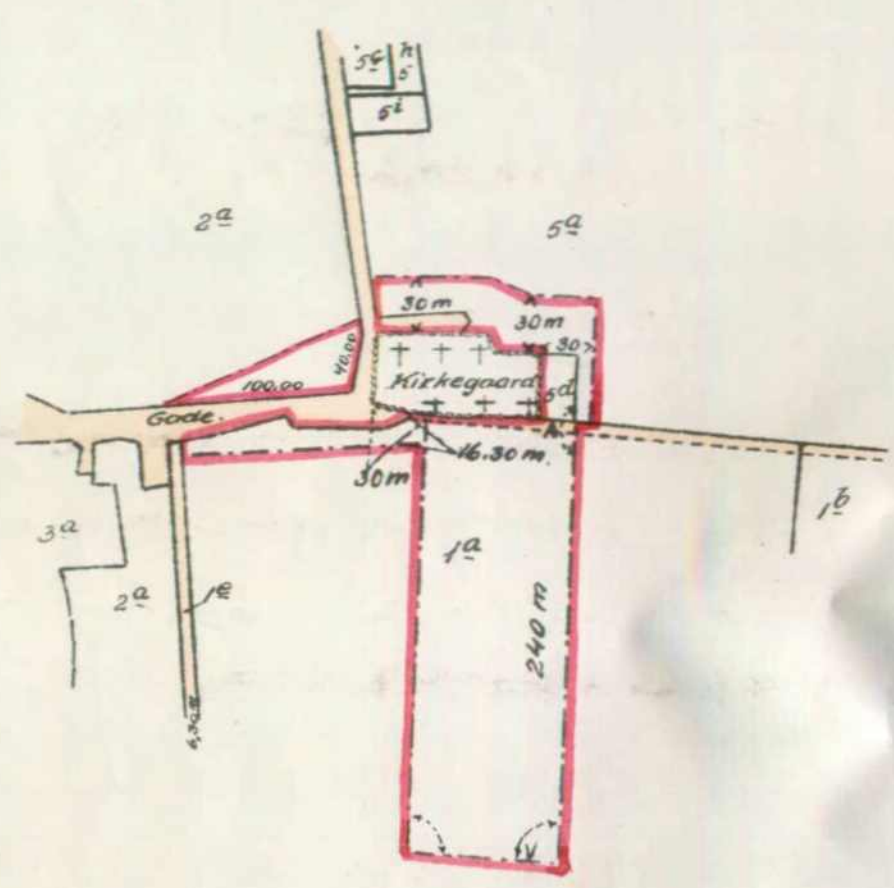
Genpartens rigtighed bekræftes.

NATURFREDNINGSNÆVNET FOR ODENSE AMTSRÅDSKREDS, den 10. februar -55.



Handwritten signature of A.G. Laugesen, with initials 'BJ' written to the right.

Justitsministeriets genpartkalkylærred. Til



*M. M. M.*  
Landsinspektør

NAV

Odense d. 2. Decbr. 1953.

1:4000.

*Faa dette Kort er de fredede Arealer indrammet med Rødt.*

ne kort-genpart... nøjagtig genpart af det originale kort vedr...  
er af Minte By og Sogn attesteres herved.

DISPENSATIONER>

**Afgørelser – Reg. nr.: 02164.00**

**Dispensationer i perioden: 05-09-1986 - 22-10-1987**

*Kopi til Fredningsnævnet.*  
9.9.86

Odense, den 5. september 1986

*P. Hansen*

Frs. j.nr. 71-1986

REG. NR. 2164

Vedrørende ansøgning om tilladelse til opførelse af en gyllebeholder og en svinestald på ejendommen matr. nr. 5a Klinte By , Klinte

---

Ved skrivelse af 12. marts 1980 meddelte Fredningsnævnet tilladelse til nedrivning af to staldlænger og opførelse af to nye stald- og ladebygninger på ejendommen matr. nr. 5 a Klinte by, Klinte, som påtalebe-rettiget i henhold til en på ejendommen tinglyst deklaration om fredning af Klinte kirkes omgivelser.

Ved skrivelse af 23. maj 1986 har Bogense kommune på Deres vegne forelagt nævnet en sag om tilladelse til opførelse af en ca. 200 m<sup>2</sup> ny svinestald som en forlængelse af de eksisterende bygninger fra 1980 samt opstilling af en ca. 1430 m<sup>3</sup> stor gyllebeholder.

Det er oplyst, at bygningshøjden vil blive ca. 7 meter, og at den ny gyllebeholder placeres, hvor den eksisterende mødding ligger.

Fyns amtskommune, fredningsafdelingen, hvem sagen har været forelagt, har bl.a. udtalt:

"Fredningsafdelingen skal, efter besigtigelse af forholdene, ikke udtale sig imod den ansøgte udvidelse af den sydlige svinestaldslænge og opførelse af gyllebeholder. Fredningsafdelingen er imidlertid af den opfattelse at en tilladelse bør betinges af:

at det ansøgte nybyggeri ikke forsynes med friskluftsventiler vendende ud mod den nordlige kirkegårdsmur,

at gyllebeholderen nedgraves delvis, således at øverste kant højst rækker 2 m op over terræn,

at et evt. anlæg af en ny mødding ikke finder sted på det areal, der omfattes af kirkeomgivelsesfredningen"

Menighedsrådet for Klinte sogn, der sammen med nævnet er påtaleberettiget i henhold til fredningsdeklarationen, har i en skrivelse af 1. juli 1986 tilkendegivet, at man ikke har indvendinger imod det ansøgte.

Således foranlediget meddeler nævnet herved tilladelse til det ansøgte på vilkår,


at det ansøgte nybyggeri ikke forsynes med friskluftsventiler vendende ud mod den nordlige kirkegårdsmur,

at gyllebeholderen nedgraves delvis, således at øverste kant højst rækker 2 m op over terræn, og

at et eventuelt anlæg af en ny mødding ikke finder sted på det areal, der er omfattet af kirkeomgivelsesfredningen.

Nævnets afgørelse kan af de i Naturfredningslovens § 58 nævnte personer og myndigheder m.v. indbringes for Overfredningsnævnet. Herom, og om udnyttelse af en tilladelse inden ankefristens udløb, henvises til vedlagte genpart af nævnets fremsendelsesskrivelse af dags dato med uddrag af Naturfredningslovens § 58.

Chr. Siersted.  
formand.



Gårdejer Knud Chr. Nielsen,  
Lindegård, Klintevej 24,  
5486 Grindløse

**FREDNINGSNÆVNET**

FOR

**FYNS AMTS NORDLIGE****FREDNINGSKREDS**

Domhuset, Albanigade 28

5000 Odense C, Tlf. 09 11 47 12

Odense, den 7. november 1986

Frs. j. nr. 127 - 1986.

10.11.1986

REG. NR. 2164

Per. Hommu.

Ved skrivelse af 2. oktober 1986 har Fyns amts-kommune, fredningsafdelingen, videresendt Deres ansøgning af 30. juli 1986 i henhold til by- og landzonenloven med anmodning om, at nævnet tager stilling til, om der kan dispenseres fra kirkeomgivelsesfredningen ved Klinte kirke til det ansøgte byggeri.

Det er oplyst, at en ca. 50 m<sup>2</sup> stor bygning ønskes opført på matr. nr. 5 a Klinte by, Klinte, og at bygningen skal indeholde opholdsrum for graveren, toilet og redskabsrum. Matr. nr. 5a tilhører Knud Chr. Nielsen, og deklaration om kirkeomgivelsesfredning for Klinte kirke (provst Exner fredning) er tinglyst på ejendommen, den 14. juni 1954. Ansøgningen er bilagt tegninger over byggeriet.

Fyns amtskommune, fredningsafdelingen, har i skrivelse af 2. oktober 1986 oplyst, at ejendommen er blevet besigtiget og anfører endvidere, "at den ansøgte "graverbygning" ikke vil få nogen betydning for udsigten til og fra Klinte kirke, ligesom den heller ikke vil påvirke kirkens nærmiljø i væsentlig grad.

Fredningsafdelingen kan derfor anbefale, at der meddeles tilladelse til opførelse af ansøgte bygning på ca. 50m<sup>2</sup> på matr. nr. 5 a, Klinte By, Klinte, der er omfattet af kirkeomgivelsesfredning".

Fyns amtskommune gør i skrivelsen opmærksom på, at ansøgningen om tilladelse efter zonenloven er stillet i bero på afgørelsen i nærværende sag.

Således foranlediget meddeler nævnet som påtaleberettiget i henhold til den tinglyste deklaration herved tilladelse til opførelse af det ansøgte byggeri.

Nævnets afgørelse kan af de i Naturfredningslovens § 13, § 34 og § 58 nævnte personer og myndigheder m.v. indbringes for Overfredningsnævnet. Herom, og om udnyttelse af en

tilladelse inden ankefristens udløb, henvises til vedlagte genpart af nævnets fremsendelsesskrivelse af dags dato med uddrag af Naturfredningslovens § 13, § 34 og § 58.

Chr. Siersted.  
Formand.

A handwritten signature in black ink, appearing to be 'Chr. Siersted', written over the typed name and title.

Klinte Menighedsråd,  
v/Lis Nielsen,  
Rullegangen 1,  
5400 Bogense.

Odense, den 22. oktober 1987.

Frs.j.nr. 111 - 1987.

Modtaget i

Skov- og Naturstyrelsen

23 OCT 1987

Ved en skrivelse af 17. juli 1987 har Stiftsøvrigheden ansøgt om tilladelse til, at bygningen ved Klinte kirke beregnet til toilet, redskabsrum og opholdsrum for graveren, som nævnet godkendte ved en skrivelse af 7. november 1987, udvides, således at bygningens areal bliver ca. 60 m<sup>2</sup> i stedet for ca. 50 m<sup>2</sup>. Ansøgningen er vedlagt tegninger, som viser det reviderede projekt.

Nævnets godkendelse er nødvendig til udvidelsen, idet bygningen opføres på areal på matr.nr. 5 a Klinte by, Klinte, som er pålagt kirkeomgivelsesfredning (Provst Exner-fredning) ved deklaration tinglyst 14. juni 1954.

Kgl. bygningsinspektør, arkitekt Jørgen Stærmose, Nationalmuseet og Fyns Amtskommune har i skrivelser af henholdsvis 26.maj, 14. juli og 29. september 1987 meddelt ikke at have indvendinger mod det ansøgte.

Under hensyn til det oplyste om bygningens udseende og beliggenhed og det iøvrigt oplyste meddeler nævnet herved som påtaleberettiget i henhold til den tinglyste deklaration og i henhold til naturfredningslovens § 34, stk.1, dispensation til, at bygningen udvides som ansøgt.

Nævnets afgørelse kan af de i Naturfredningslovens § 13, § 34 stk.2 og § 58 nævnte personer og myndigheder m.v. indbringes for Overfredningsnævnet. Herom, og om udnyttelse af en tilladelse inden ankefristens udløb, henvises til vedlagte genpart af nævnets fremsendelsesskrivelse af dags dato med uddrag af Naturfredningslovens § 13, § 34 og § 58.

Chr. Siersted.  
formand.

Fyns Stiftsøvrighed,  
Mageløs 7,  
5000 Odense C.