

Afgørelser – Reg. nr.: 02160.00

Fredningen vedrører: Viuf Kirke

Domme

Taksationskommissionen

Naturklagenævnet

Overfredningsnævnet

Fredningsnævnet

04-06-1954, 12-11-1954

Kendelser

Deklarationer

FREDNINGSNÆVNET>

Matr. nr. 1a Viuf by og sogn.

Stempel-og gebyrfri i h. t. § 33
i l. nr. 140 af 7/5 1937.

Anmelder:

Fredningsnævnet for Vejle amt.

Fredningsdeklaration.

Underskrevne **enkefru Juliane Christensen af Viuf**

indgår herved på for at bidrage til at værne om **Viuf**
kirkes frie beliggenhed, at nedennævnte areal af den mig tilhørende ejendom
matr. nr. **1a af Viuf by og sogn**

fredes som nedenfor anført.

Arealet beskrives således:

Det areal, der strækker sig fra kirkegårdsdiget og 40 m
mod nord, og som ligger mellem Kolding-Vejle landevej, og som mod
søt skal begrænses af en linie parallel med landevejen og 40 m fra
denne, samt det areal, der ligger isvrigt langs kirkegårdens nord-
lige dige og indtil 8 m fra dette.

Fredningen har følgende omfang:

Arealerne må ikke bebygges eller beplantes. Der må ikke anbringes trans-
formatorstationer, telefon- eller telegrafmaster, skure, udsalgsboder, vogne
til beboelse eller lignende skønhedsforstyrrende genstande.

~~XXXXXXXXXXXXXXXXXXXXXXXXXXXX~~

For fredningen ydes intet vederlag.

Denne fredningsdeklaration må lyses på min ejendom matr. nr. **1a Viuf**

og de matr. nre., i forbindelse med hvilke den er noteret som samlet
ejendom.

Påtaleretten tilkommer fredningsnævnet for Vejle amt og menighedsrådet
for **Viuf** . hver for sig.

Viuf, d. 4. juni 1954.

Juliane Christensen.

FREDNINGSNÆVNET>

Matr. nr. 11a Viuf by og sogn.

Stempel-og gebyrfri i h. t. § 33
i l. nr. 140 af 7. maj 1937.

Anmelder:

Fredningsnævnet for Vejle amt.

Fredningsdeklaration.

Underskrevne **proprietar P. Ingversen, "Elisabethsminde", Viuf,**

indgår herved på for at bidrage til at værne om **Viuf**
kirkes frie beliggenhed, at nedennævnte areal af den mig tilhørende ejendom
matr. nr. 11a af Viuf by og sogn

fredes som nedenfor anført.

Arealet beskrives således:

Det areal, der ligger øst for markvejen og langs denne i en
afstand af 55 m fra nævnte vej og arealet omkring kirkegården be-
grænset af kirkegårdsdiget, landevejen og ovennævnte markvej.

Fredningen har følgende omfang:

Arealet må ikke bebygges ~~med bygninger~~. Der må ikke anbringes ~~skure~~
~~forbeholdsboder, skure, udsalgsboder, vogne~~, skure, udsalgsboder, vogne
til beboelse eller lignende skønhedsforstyrrende genstande.

~~Jeg forbeholder mig dog ret til~~

For fredningen ydes intet vederlag.

Denne fredningsdeklaration må lyses på min ejendom matr. nr. 11a Viuf

og de matr. nre., i forbindelse med hvilke den er noteret som samlet
ejendom.

Påtaleretten tilkommer fredningsnævnet for Vejle amt og menighedsrådet
for **Viuf** hver for sig.

"Elisabethsminde", d. 12. november 1954.

P. Ingwersen.

Matr. nr. 11 1 Viuf by og sogn.

Stempel-og gebyrfri i h. t. § 33

i l. nr. 140 af 7. maj 1937.

Anmelder:

Fredningsnævnet for Vejle amt.

Fredningsdeklaration.

Underskrevne **frøken Anna Ingwersen, "Kirstinelyst" , Viuf,**

indgår herved på for at bidrage til at værne om **Viuf**
kirkes frie beliggenhed, at nedennævnte areal af den mig tilhørende ejendom
matr. nr. 11 1 af Viuf by og sogn,

fredes som nedenfor anført.

Arealet beskrives således:

Strækningen langs indkørselen til "Elisabetheminde", der is-
rer langs min nævnte ejendoms nordlige grænse og en linie parallel
hermed 1,5 m syd for denne grænse.

Fredningen har følgende omfang:

Arealerne må ikke bebygges ~~anden karakter~~. Den må ikke anvendes ~~trans-~~
~~aktioner, herunder til opbevaring af skure, udsalgsskure, vogne~~
til beboelse eller lignende skønhedsforstyrrende genstande.

~~XXXXXXXXXXXXXXXXXXXXXXXXXXXX~~

For fredningen ydes intet vederlag.

Denne fredningsdeklaration må lyses på min ejendom matr. **nr. 11 1 Viuf**

og de matr. nre., i forbindelse med hvilke den er noteret som samlet
ejendom.

Påtaleretten tilkommer fredningsnævnet for Vejle amt og menighedsrådet
for **Vind** hver for sig.

"Kirstinelyst", den 19. november 1954.

Anna Ingwersen.

Denne kort-genpart er nøjagtig genpart af det originale kort vedrørende ejendommen
i Viuf by

attesteres herved.

W. Jensen

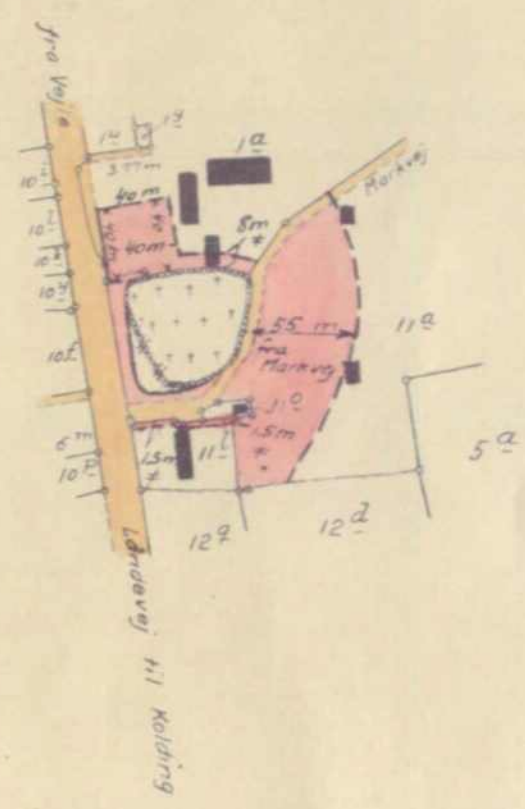

Kolding d. 25 April 1955

Navn

Terræn af
Viuf by,
Viuf sogn,
Brusk herred,
Vejle amt.

1:4000

Udfærdiget i anledning af fredning af
kirkegaardens omgivelser.



Justitsministeriets genpartkalkuleret. T

DISPENSATIONER>

Afgørelser – Reg. nr.: 02160.00

Dispensationer i perioden: 10-05-1985 - 30-03-1990

Telefon: (05) 52 28 00 (lokal 343)

Landinspektørerne
K. Olsen, M. Rathje, J. Saxtorff,
Pakhustorvet 4,
6000 Kolding.

Deres j.nr. 23857.

LV **BEG. NR. 2160**
24 maj 85
PN.

Til fredningsregisteret
til orientering 24/5-85
PJK

Overfor fredningsnævnet er der ansøgt om tilladelse til
fra ejendommen matr. nr. 4 a Viuf by, Viuf, at foretage udstykning af en
parcel til kirkegård.

Det fremgår af sagen, at ejendommen er beliggende inden
for kirkeomgivelsesfredning ved Viuf kirke (deklaration af 12. november 1954).

I medfør af naturfredningslovens § 34 meddeler
nævnet herved tilladelse til udførelse af det forelagte projekt i
overensstemmelse med den indsendte tegning og beskrivelse.

Efter naturfredningslovens § 64 a bortfalder tilladelsen,
såfremt den ikke er udnyttet inden 5 år fra dens meddelelse.

Afgørelsen kan efter naturfredningslovens § 58 indbringes
for Overfredningsnævnet, Amaliegade 7, 1256 København K, af Miljø-
ministeriet, Vejle amtsråd, Danmarks Naturfredningsforening samt
kommunen.

Klagefristen er 4 uger fra den dag, afgørelsen er meddelt,
og tilladelsen kan derfor ikke udnyttes før ankefristens udløb.

Opmærksomheden henledes på, at der eventuelt tillige kræ-
ves tilladelse fra andre myndigheder til udførelse af projektet.

Modtaget i fredningsstyrelsen

14 MAJ 1985


Børge Andersen

KOPI er sendt til:

- 1) Fredningsstyrelsen, Amaliegade 13, 1256 Kbh. K.
- 2) Danmarks Naturfredningsforening, 2000 Kbh. F.
- 3) Vejle amtskommunes fredningsafd. j.nr. 8-70-52-1-621-7-85.
- 4) Kolding Kommune, tekn. forv., Ålegården, 6000 Kolding.

Fredningsnævnet
for
Vejle amts sydlige fredningskreds.
Sekretariatet
Domhuset, 6000 Kolding
Telefon: (05) 522800 (lokal - Solo)

BA/MW

Kolding, d.

22.02.1989.

FVAS. j. nr.

185/1988.

Landinspektørerne
Knud Olsen & Jens Saxtorff,
Pakhustorvet 4,
6000 Kolding.

Deres j.nr. 24746.

Overfor fredningsnævnet er ansøgt om tilladelse til opførelse af graver- og kapelbygning ved Viuf kirke.

Det hedder bl.a. i Vejle amts skrivelse af 24. januar 1989:

"På ejendommen matr. nr. 4 bm (tidligere del af matr.nr. 1 a of 11 a), Viuf by, Viuf, er der tinglyst fredningsdeklaration (kirkeomgivelsesfredning) med bestemmelse om at arealerne bl.a. ikke må bebygges.

De fredede områder omfatter et areal beliggende indtil 8 m fra det nordre kirkegårdsdige og et areal mod øst indtil 55 m fra den tidligere markvej samt arealet mellem markvejen og kirkegårdsdiget.

Opførelse af bygningen forudsætter hermed en dispensation fra fredningen.

.....
Fra hovedlandevejen ses Viuf kirke mellem beplantninger og bygninger på en kort strækning ved km 15,3 (se vedlagte kort).

I forhold hertil er graver- og kapelbygningen placeret midt i indsynsfeltet således, at den i væsentlig grad dækker for kirken set fra kommunevejen, der fører fra landevejen ind til kirken.

Således som fredningerne omkring Viuf Kirke er udformet må fredningen mod øst (55 m) betegnes som en udsigtsfredning mens fredningerne nord og syd for kirkegården (henholdsvis 8 m og 1,5 m) må betegnes som bræmmefredninger med formål at sikre, at der ikke lægges en skæmmende bebyggelse for nær ind til kirken.

En løsning, hvor graver- og kapelbygningen blev placeret enten umiddelbart nord eller syd for kirkegården, ville i højere grad være i overensstemmelse

Foto-venter

med fredningerne end den ansøgte placering."

Efter det ved besigtigelsen iagttagne og det i øvrigt oplyste må det lægges til grund, at det ikke er praktisk muligt at gennemføre en anden placering af bygningen, som i højere grad tilgodeser fredningsmæssige hensyn, og nævnet meddeler derfor dispensation i medfør af naturfredningslovens § 34 til udførelse af det forelagte projekt i overensstemmelse med den indsendte tegning og beskrivelse.

Efter naturfredningslovens § 64 a bortfalder tilladelsen, såfremt den ikke er udnyttet inden 5 år fra dens meddelelse.

Afgørelsen kan efter naturfredningslovens § 58 indbringes for Overfredningsnævnet, Slotsmarken 15, 2970 Hørsholm, af Miljøministeriet, Vejle amtsråd, Danmarks Naturfredningsforening samt kommunen.

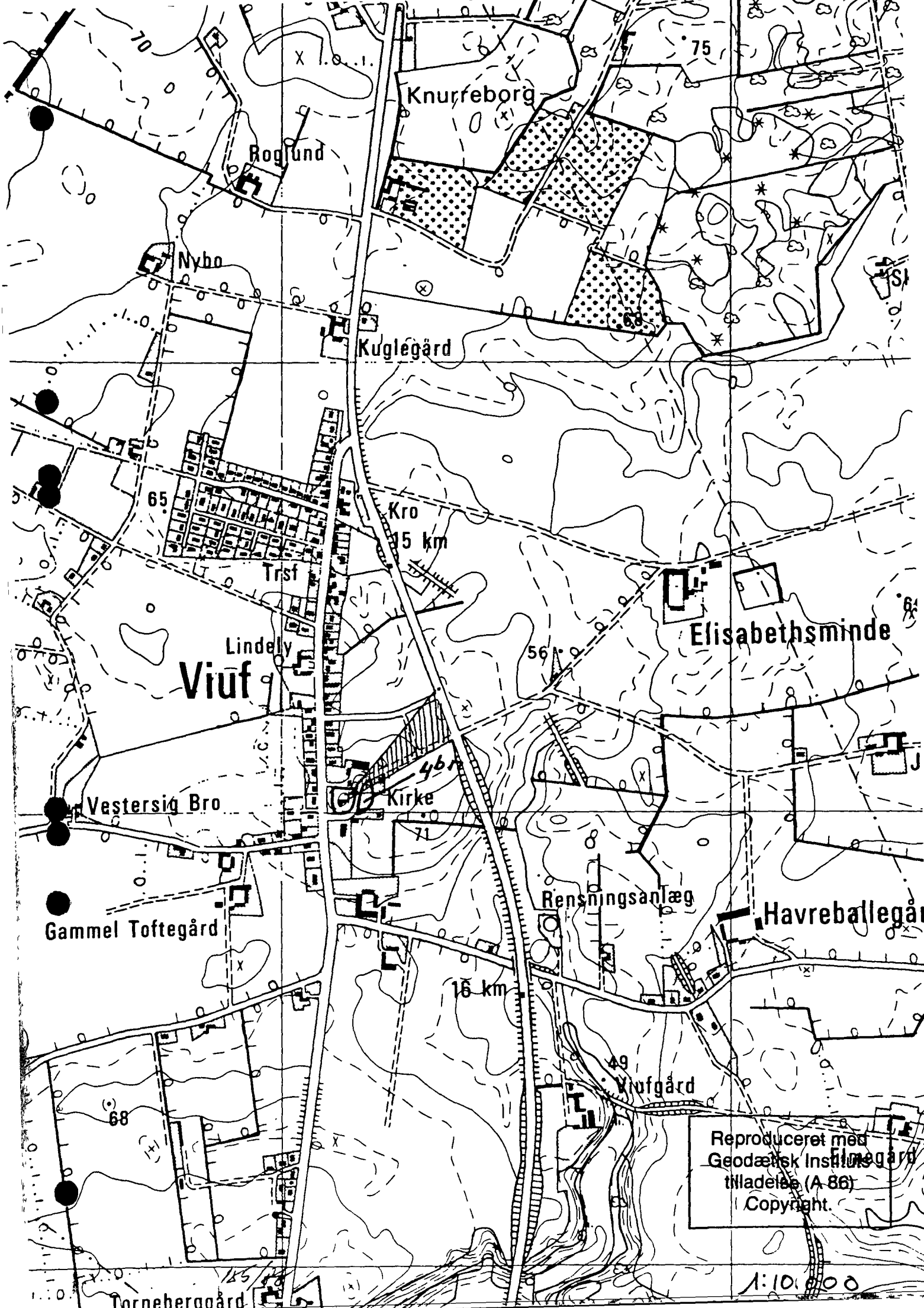
Klagefristen er 4 uger fra den dag, afgørelsen er meddelt, og tilladelsen kan derfor ikke udnyttes før ankefristens udløb.

Opmærksomheden henledes på, at der eventuelt tillige kræves tilladelse fra andre myndigheder til udførelse af projektet.


Børge Andersen

KOPI er sendt til:

- 1) Skov- og Naturstyrelsen, Slotsmarken 13, 2970 Hørsholm.
- 2) Danmarks Naturfredningsforening, Nørregade 2, 1165 Kbh. K.
- 3) Vejle Amts landskabskontor j.nr. 8-70-53-1-621-27-88.
- 4) Kolding Kommune, tekn. forv., Rendebanen 2, 6000 Kolding.



Knurreborg

Roglund

Nybo

Kuglegård

Kro
15 km

Trst

Lindely

Viuf

Elisabethsminde

Vestersig Bro

Kirke

Rensningsanlæg

Havreballegård

Gammel Toftegård

16 km

Kruggård

Reproduceret med
Geodætisk Institut
tilladelse (A 86)
Copyright.

Torneberggård

1:10.000

Kolding, d. 27.11.1989.

FVAS.nr. 124/1989.

Fredningsnævnet
for
Vejle amts sydlige fredningskreds
Sekretariatet
Domhuset, 6000 Kolding.
Telefon: 75522800 (lokal 5010)

Kolding Kommune,
Teknisk Forvaltning,
Ålegården 2,
6000 Kolding.

Deres byggesagsnr. 89-0709

Overfor fredningsnævnet er ansøgt om tilladelse til at bibeholde en i sommeren 1989 opført garage på ejendommen matr. nr. 4 a m.fl. Viuf by, Viuf.

En del af ejendommen er fredet ved fredningsdeklaration af 12. november 1954 af hensyn til Viuf kirkes fri beliggenhed. Det hedder i deklARATIONEN: "De fredede arealer må ikke bebygges. Der må ikke anbringes skure, udsalgsboder, vogne til beboelse eller lignende skønhedsforstyrrende genstande".

Garagens grundareal er 78,4 m² med en taghøjde på 5,35 m. Sider og tag på garagen er beklædt med eternitplader.

Hovedparten af den opførte garage ligger inden for det område, der efter ovennævnte fredningsdeklaration er fredet.

I Vejle Amts skrivelse af 16. oktober 1989 hedder det bl.a.:

"Den opførte garage har indflydelse på Viuf kirkes frie beliggenhed, idet den i forvejen sparsomme udsigt til kirken fra øst er yderligere begrænset som følge af den opførte garages størrelse og højde. Endvidere er garagen synlig fra kirkeområdet. Et par frugttræer foran garagen, der delvis skærmer udsynet fra kirken i dag, må forventes at blive fjernet af hensyn til biladgang til garagen.

Garagen har med de materialer, der er valgt, dens placering og størrelse karakter af et skur. Dette virker forstyrrende på helhedsindtrykket omkring Viuf kirke."

Der er foretaget besigtigelse.

I bygningen er indrettet et værksted til reparation af biler.

Nævnet finder, at byggeriet har et sådant omfang, at der ikke bør meddeles dispensation i medfør af naturfredningslovens § 34 fra deklARATIONENS bestemmelser om forbud mod anbringelse af skure m.v. indenfor det fredede areal, og det pålægges derfor ejeren at fjerne bygningen inden den 1. marts 1990.

ads nr 213/10-0002
alt. 6

Afgørelsen kan efter naturfredningslovens § 58 indbringes for Overfredningsnævnet, Slotsmarken 15, 2970 Hørsholm, af Miljøministeriet, Vejle Amtsråd, Danmarks Naturfredningsforening, kommunen og ejeren.

Klagefristen er 4 uger fra den dag, afgørelsen er meddelt.

Børge Andersen

KOPI er sendt til:

- 1) Skov- og Naturstyrelsen, Slotsmarken 13, 2970 Hørsholm.(3 expl.)
- 2) Danmarks Naturfredningsforening, Nørregade 2, 1165 Kbh. K.
- 3) Vejle amts landskabskontor j.nr.8-70-53-1-621-16-89.

Vilhelm Ingversen
Elisabethsminde
6052 Viuf

Den 30.03.90
J.nr. 2779 K/89

Vedr. garage på matr.nr. 4 a m.fl. Viuf By, Viuf i Kolding Kommune.

Fredningsnævnet for Vejle Amts Sydlige Fredningskreds har den 27. november 1989 efter besigtigelse i medfør af naturfredningslovens § 34 meddelt afslag til bibeholdelse af en garage på ejendommen matr.nr. 4 a m.fl. Viuf By, Viuf, jf. fredningsdeklaration af 12. november 1954 om Viuf Kirkes fri beliggenhed. Denne afgørelse har De påklaget til Overfredningsnævnet.

Det fremgår af sagen, at fredningen er en såkaldt kirkeomgivelsesfredning, der bl.a. bestemmer, at det fredede areal ikke må bebygges.

Hovedparten af garagen, der har en taghøjde på 5,35 m og et grundareal på 78,4 m², er opført inden for det fredede område. Sider og tag på garagen er beklædt med eternitplader.

Deres lejer, Gert Hansen, ønsker tilladelse til bibeholdelse af garagen og vil i givet tilfælde være indstillet på at reducere højden af garagen til 3,5 m, ligesom han som et vilkår gerne vil acceptere, at træerne omkring garagen skal bibeholdes.

Gert Hansen finder endvidere ikke, at den hvidmalede garage med sin nuværende placering skæmmes indseendet til og udseendet fra kirken fra øst, ligesom garagen ikke har indvirkning på helhedsindtrykket af Viuf Kirke som fritliggende.

Miljøministeriet, J. nr. SN 1213/10 - 0006

~~1211/10-0006~~
- 5 APR. 1990

Akt. nr. 1

Vejle Amt deler ikke den opfattelse og mener, at garagen med et grundareal på 78,4 m² er af en sådan størrelse og karakter, at den virker forstyrrende på helhedsindtrykket af Viuf Kirke.

Beplantning mellem kirken og byggeriet ændrer ikke ved dette forhold, og amtet mener, at det fredningsmæssigt vil være betænkeligt at tillade, at byggeriet bibeholdes.

Danmarks Naturfredningsforening og Haderslev Stiftsøvrighed har ligeledes ønsket garagen fjernet.

Overfredningsnævnet skal udtale:

De fredninger, der blev gennemført i 1950'erne til beskyttelse af kirkeomgivelser, er til stadighed blevet administreret strengt.

Overfredningsnævnet ville ikke have meddelt dispensation fra fredningsdeklARATIONEN til en garage med et grundareal på 78,4 m², selv om den kun havde været 3,5 m høj, hvis der forinden opførelsen var søgt herom. Det kan ikke bevirke en ændret vurdering, at garagen allerede er opført.

Overfredningsnævnet kan derfor tiltræde fredningsnævnets afgørelse, således at der ikke meddeles dispensation til bibeholdelse af garagen på det fredede areal.

Fredningsnævnets afgørelse stadfæstes, fristen for fjernelse af garagen fastsættes dog til 1. august 1990.

I sagens behandling har deltaget 9 af Overfredningsnævnets medlemmer. Afgørelsen er enstemmig.

Med venlig hilsen


Michael Christiansen

fm.

FREDNINGSNÆVNET FOR SYDJYLLAND, NORDLIG DEL

sydjyllandnord@fredningsnaevn.dk

fredningsnaevn.dk/fredningsnaevnene/sydjylland-nordlig-del/
c/o Retten i Kolding, Kolding Åpark 11, 6000 Kolding

Kolding, den 27. oktober 2023

Sagsnr. FN-SJN-17-2023 (Fredningsregisteret reg.nr.02160)

Afgørelse om dispensation til opførelse af maskinhus og etablering af vaskeplads ved Viuf kirke.

Fredningsnævnet har den 9. juni 2023 fra menighedsrådet ved Viuf kirke v/ kirkeværge Edvard Eriksen modtaget en ansøgning om tilladelse til at opføre et maskinhus og etablere en vaskeplads på matr.nr. 4bn Viuf By, Viuf, beliggende Anneksvej 1, 6052 Viuf.

Fredningsnævnet har efter høring behandlet sagen på skriftligt grundlag og truffet beslutning om at meddele dispensation. Begrundelsen for afgørelsen fremgår nedenfor i afsnittet om fredningsnævnets afgørelse.

Afgørelsen er truffet af fredningsnævnets formand i medfør af forretningsordenen for fredningsnævn § 10, stk.5.

Fredningen

Arealerne er omfattet af deklARATION af 4. juni 1954, hvor formålet er sikring af Viuf kirkes frie beliggenhed. Fredningen bestemmer blandt andet, at det fredede areal ikke må bebygges, og der må ikke anbringes skure eller lignende "skønhedsforstyrrende genstande".

Ansøgningen

I ansøgningen henvises der til et projekt af 13. marts 2023 fra Linjen arkitekter, hvori det blandt andet er anført:

"...

Det nye maskinhus foreslås opført med et areal på ca. 85 m², placeret parallelt med den nuværende graverbygning langs østfacaden.

For at skabe harmoni mellem maskinhus og graverbygning opføres den nye bygning med samme længde og med samme materialer som den eksisterende bygning.

Facaderne opføres med tegl og hvidkalkes. Taget lægges med røde vingetagesten. Bagmuren kan evt. opføres med gasbeton, som pudses og males. Bygningen isoleres iht. gældende krav i bygningsreglementet. Loftet udføres med træbeton som Troldekt, og portene udføres som foldeporte med fjernbetjent opluk.

Det nye maskinhus er indrettet til opbevaring af maskiner samt værksted.

Med det nye maskinhus kan kisterummet igen anvendes til kister, og det nuværende maskinrum ønskes indrettet til depot.

I dag råder graverne ikke over nogen vaskeplads til rengøring af deres maskiner. Det foreslås at indplacere en vaskeplads på 2 x 3 m mellem den eksisterende graverbygning og det nye maskinhus. Vaskepladsen udgøres af en 3-delt rist, hvor hver rist kan optages for sig for at afløb mv. kan holdes rent

...”

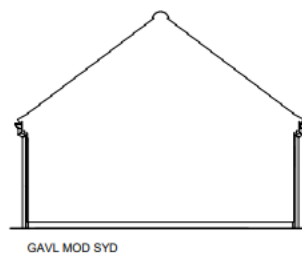
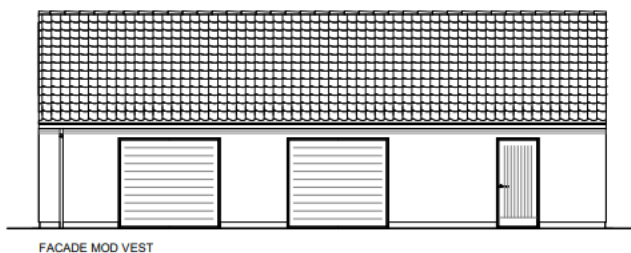
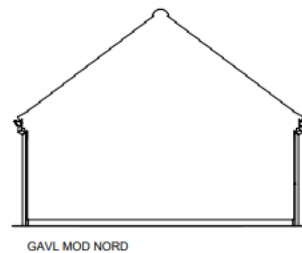
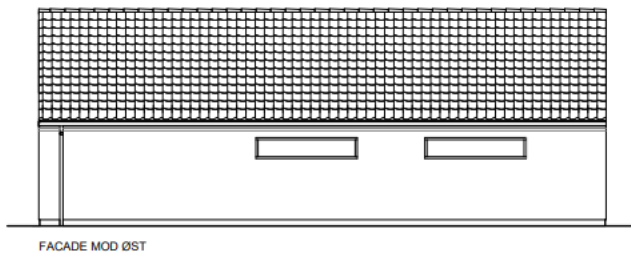
Ansøgningen er vedlagt blandt andet følgende situationsplan og skitser:




NY MASKINBYGNING: 85 m² BRUTTO

EKSIS. GRAVERBYGNING: 85 m² BRUTTO

Sag: VIJF KIRKE, NY MASKINBYGNING		
Emne: SITUATIONSPLAN		
Tegn. af: IME	Dato: 13-03-2023	Fase: Projekt
Mål: 1 : 200	Sags nr. 2781	Tegn. nr. AN.1.00
LINJEN <small>ARKITEKTER A/S</small>		



Sag	VIJF KIRKE, NY MASKINBYGNING		
Emne	FACADER - NY MASKINBYGNING		
Tegn. af	IME	Dato	13-03-2023
Mål	1 : 100	Sags nr.	2781
		Tegn. nr.	AN.2.01
			
ALLEGADE 45 • 8700 HORSBENS • CVR: 77 97 60 19 • www.linjen.dk • info@linjen.dk • T: +45 7562 6455			

Hørings svar

Haderslev Stift har den 11. maj 2023 efter indhentet udtalelse fra den Kgl. Bygningsinspektør godkendt det ansøgte på følgende vilkår:

- arbejderne udføres i overensstemmelse med det indsendte projekt
- arbejderne projekteres og ledes af en arkitekt med grundigt kendskab til kirkebygninger
- at det i de næste faser af planlægningen overvejes, om hvorvidt vaskepladsens placering vil være til gene for besøgende til kirkegården
- den arkæologiske undersøgelse på kirkegården udføres af Nationalmuseets kirkearkæologer, der kontaktes pr. mail kirkekonsulenter@nationalmuseet.dk mindst 5 uger før arbejdets ønskede startdato med oplysning om, hvor bred og dyb byggegruben og evt. tracéer påtænkes at være.

Haderslev Stift har den 6. oktober 2023 meddelt, at Stiftsøvrigheden henholder sig til afgørelsen af 1. maj 2023 og ikke har yderligere bemærkninger.

Natura 2000 og EF-Habitatdirektivets Bilag IV-liste om beskyttede dyre- og plantearter

Kolding Kommune har den 25. november 2022 i forbindelse med en anden ansøgning samme sted, udtalt:

” ...

Vurdering af projektet ift. Natura 2000.

Det nærmeste Natura 2000-område er Habitatområde nr. 69, Højen Bæk, som ligger ca. 8,6 km fra Viuf Kirke. Grundet afstanden og projektets karakter, vurderes det, at der ikke vil være en påvirkning på nogen Natura 2000-områder.

Vurdering af projektet ift. Habitatarter.

Området, hvor der ansøges om nyt maskinhus består i dag af befæstet areal, samt græs-plæne. Ingen bilag IV-arter har deres levested på sådanne arealer. Det vurderes derfor, at området ikke benyttes som yngle- eller rasteområde for plante- eller dyrearter på habitatdirektivets bilag IV. Det kan dog ikke udelukkes, at området sporadisk benyttes af flagermus som enten fødesøgningsområde langs bebyggelsen, eller at nærliggende træer eller bygninger benyttes som overvintrings- eller sommerresidens for arter af flagermus. Træerne i umiddelbar nærhed af projektområdet er forholdsvis unge (20-30 år), hvilket gør det mindre sandsynligt at de anvendes af flagermus. Det vurderes, det ansøgte bygger vil kunne gennemføres, uden at påvirke yngle- eller rasteområde for arter af flagermus væsentligt, og at den økologiske funktionalitet af det område vil blive fastholdt både på lang sigt og i anlægsfasen for eventuelle flagermus.

...”

Fredningsnævnets afgørelse

Fredningen betyder, at det ansøgte projekt kræver fredningsnævnets dispensation i medfør af naturbeskyttelseslovens § 50, stk. 1, hvorefter fredningsnævnet kan meddele dispensation, hvis det ansøgte ikke vil stride mod fredningens formål.

Det fremgår endvidere af naturbeskyttelseslovens § 50, stk. 2, at fredningsnævnet kun kan meddele dispensation fra en fredning i eller uden for et internationalt naturbeskyttelsesområde, hvis det ansøgte ikke indebærer en forringelse af naturtyper og levesteder for arter eller betydelig forstyrrelse af arter, som området er udpeget for.

Fredningsnævnet kan endvidere i medfør af § 50, stk. 3 kun meddele dispensation, hvis det ansøgte ikke kan beskadige eller ødelægge yngle- eller rasteområder i det naturlige udbredelsesområde for de dyrearter, der er nævnt i bilag 3 til loven, eller ødelægge de plantearter, der er nævnt i bilag 5 til loven, i alle livsstadier.

Fredningsnævnet vurderer efter sagens oplysninger, at en dispensation ikke vil være i strid med naturbeskyttelseslovens § 50, stk. 2 eller 3.

Efter placeringen og udformningen af maskinhuset og vaskepladsen vurderer fredningsnævnet, at det ansøgte ikke har indvirkning på helhedsindtrykket af Viuf kirke som frit liggende.

På denne baggrund og efter formålet med det ansøgte, vurderer fredningsnævnet, at det ansøgte ikke vil stride mod fredningens formål, hvorfor der meddeles dispensation på de vilkår, der er anført i afgørelsen af 11. maj 2023 fra Haderslev Stift.

Dispensationen må ikke udnyttes, før klagefristen er udløbet, eller behandling af en eventuel klage måtte være afsluttet.

Dispensationen bortfalder, hvis den ikke er udnyttet inden 3 år fra meddelelsen.

Klagevejledning

Der kan klages over denne afgørelse til Miljø- og Fødevareklagenævnet. Klagefristen udløber 4 uger efter, at afgørelsen er meddelt. Er afgørelsen offentligt bekendtgjort, regnes klagefristen dog altid fra bekendtgørelsen. Klagen skal ifølge naturbeskyttelseslovens § 87 indgives via Miljø- og Fødevareklagenævnets digitale selvbetjening, jf. vejledningen på Miljø- og Fødevareklagenævnets hjemmeside www.naevneneshus.dk. Klagefristen udløber ved midnat på dagen for klagefristens udløb. Hvis klagefristen udløber på en lørdag eller en helligdag, forlænges fristen til den følgende hverdag.

Klageberettigede er, jf. naturbeskyttelseslovens § 86:

- Adressaten for afgørelsen,
- ejeren af den ejendom, som afgørelsen vedrører,
- offentlige myndigheder,
- en berørt nationalparkfond,
- lokale foreninger og organisationer, som har en væsentlig interesse i afgørelsen,
- landsdækkende foreninger og organisationer, hvis hovedformål er beskyttelse af natur og miljø, og
- landsdækkende foreninger og organisationer, som efter deres formål varetager væsentlige, rekreative interesser, når afgørelsen berører sådanne interesser.

Det er en betingelse for Miljø- og Fødevareklagenævnets behandling af en klage, at den, der klager, indbetaler et gebyr på 900 kr. for privatpersoner og 1.800 kr. for virksomheder og organisationer (2016-niveau). Klagegebyret reguleres den 1. januar hvert år efter den af Finansministeriet fastsatte sats for det generelle pris- og lønindeks som løbende offentliggjort i forslag til finanslov med virkning for klager, der modtages i Miljø- og Fødevareklagenævnet fra og med den 1. februar 2017. Miljø- og Fødevareklagenævnet offentliggør størrelsen af klagegebyret på sin hjemmeside www.naevneneshus.dk.

Gebyret opkræves i forbindelse med klagens oprettelse i Miljø- og Fødevareklagenævnets digitale selvbetjening. Klagen behandles først, når gebyret er betalt. Vejledning om gebyrbetalingen kan ligeledes findes på Miljø- og Fødevareklagenævnets hjemmeside www.naevneneshus.dk.

Gebyret tilbagebetales, hvis klagesagen fører til, at den påklagede afgørelse ændres eller ophæves, hvis klageren får helt eller delvis medhold i klagen, eller hvis klagen afvises som følge af overskredet klagefrist, manglende klageberettigelse eller fordi klagen ikke er omfattet af Miljø- og Fødevareklagenævnets kompetence. Det bemærkes, at hvis den eneste ændring af den påklagede afgørelse er forlængelse af en frist for efterkommelse af en afgørelse som følge af den tid, der er medgået til at behandle sagen i Miljø- og Fødevareklagenævnet, så tilbagebetales gebyret dog ikke.

Miljø- og Fødevareklagenævnet kan også beslutte at tilbagebetale klagegebyret, hvis der er indledt forhandlinger med afgørelsens adressat og/eller førsteinstansen om projektilpasninger, og disse forhandlinger fører til, at klager trækker sin klage tilbage, eller hvis klager i øvrigt trækker sin klage tilbage, før Miljø- og Fødevareklagenævnet har truffet afgørelse i

sagen. Gebyret tilbagebetales dog ikke, hvis Miljø- og Fødevareklagenævnet vurderer, at der er forhold, der taler imod at tilbagebetale gebyret, f.eks. hvis klagen trækkes tilbage meget sent, herunder efter at klager har haft et afgørelsesudkast i partshøring.

Vagn Kastbjerg

FREDNINGSNÆVNET FOR SYDJYLLAND, NORDLIG DEL

sydjyllandnord@fredningsnaevn.dk

fredningsnaevn.dk/fredningsnaevnene/syddjylland-nordlig-del/

c/o Retten i Kolding, Kolding Åpark 11, 6000 Kolding

Den 3. marts 2025

Sagsnr. FN-SJN-53-2024

Om ansøgning om dispensation til opsætning af el-ladestander ved Viuf Kirke

Fredningsnævnet har den 31. oktober 2024 fra Haderslev Stift på vegne af Almind/Viuf Menighedsråd modtaget en ansøgning om dispensation til opsætning af en el-ladestander på matr.nr. 4bn Viuf By, Viuf, beliggende Anneksvej 1, 6052 Viuf (Viuf Kirkes parkeringsplads), der ejes af nævnte menighedsråd.

Fredningsnævnet bemærker, at den placering af el-ladestanderen, der fremgår af ansøgningen, rettelig vedrører matr.nr. 11o Viuf By, Viuf, der også ejes af nævnte menighedsråd.

Ifølge fredningskortet er en ca. 1,5 m bred strimmel i ca. 2/3 af matriklens længde (fra vest mod øst) omfattet af en fredning. Der er tale om fredningen vedrørende matr.nr. 11l Viuf By, Viuf ("Kirstinelyst"), der findes i fredningsdokumenterne side 8-9. Her beskrives det fredede areal som strækningen langs indkørslen til matr.nr. 11l, der fører langs ejendommens nordlige grænse og en linje parallel hermed 1,5 m syd for denne grænse, dvs. alt inden for matr.nr. 11l. Ifølge Arealinformation omfatter matr.nr. 11l heller ikke fortovet og den enkelte parkeringsplads/-bås, der netop ligger på matr.nr. 11o.

Fredningskortet (<https://fredningsnaevn.dk/fredninger/kort-over-fredninger>) medtager således fejlagtigt en del af nævnte fredning på matr.nr. 11o, der ikke er nævnt i fredningsdokumenterne.

Nævnet må herefter tilkendegive, at det areal, som ladestanderen ønskes opsat på, er beliggende uden for fredet areal, og at nævnet derfor ikke har kompetence til at tage stilling til det ønskede projekt om opsætning af en ladestander.

Jeg kan oplyse, at Styrelsen for Grøn Arealomlægning og Vandmiljø (tidligere Miljøstyrelsen) vil tilrette det digitale lag på fredningskortet, så det fremstår mere retvisende.

Nævnet foretager sig herefter ikke videre i anledning af ansøgningen.

Med venlig hilsen

Henrik Gjørup
formand