

**Afgørelser – Reg. nr.:**

**Fredningen vedrører:**

**Bemærkninger:**

**Domme:**

**Taksationskommissionen:**

**Miljø- og Fødevareklagenævnet:**

**Fredningsnævnet:**

**Forslag:**

**Dispensationer: sidst i filen med den nyeste til sidst**

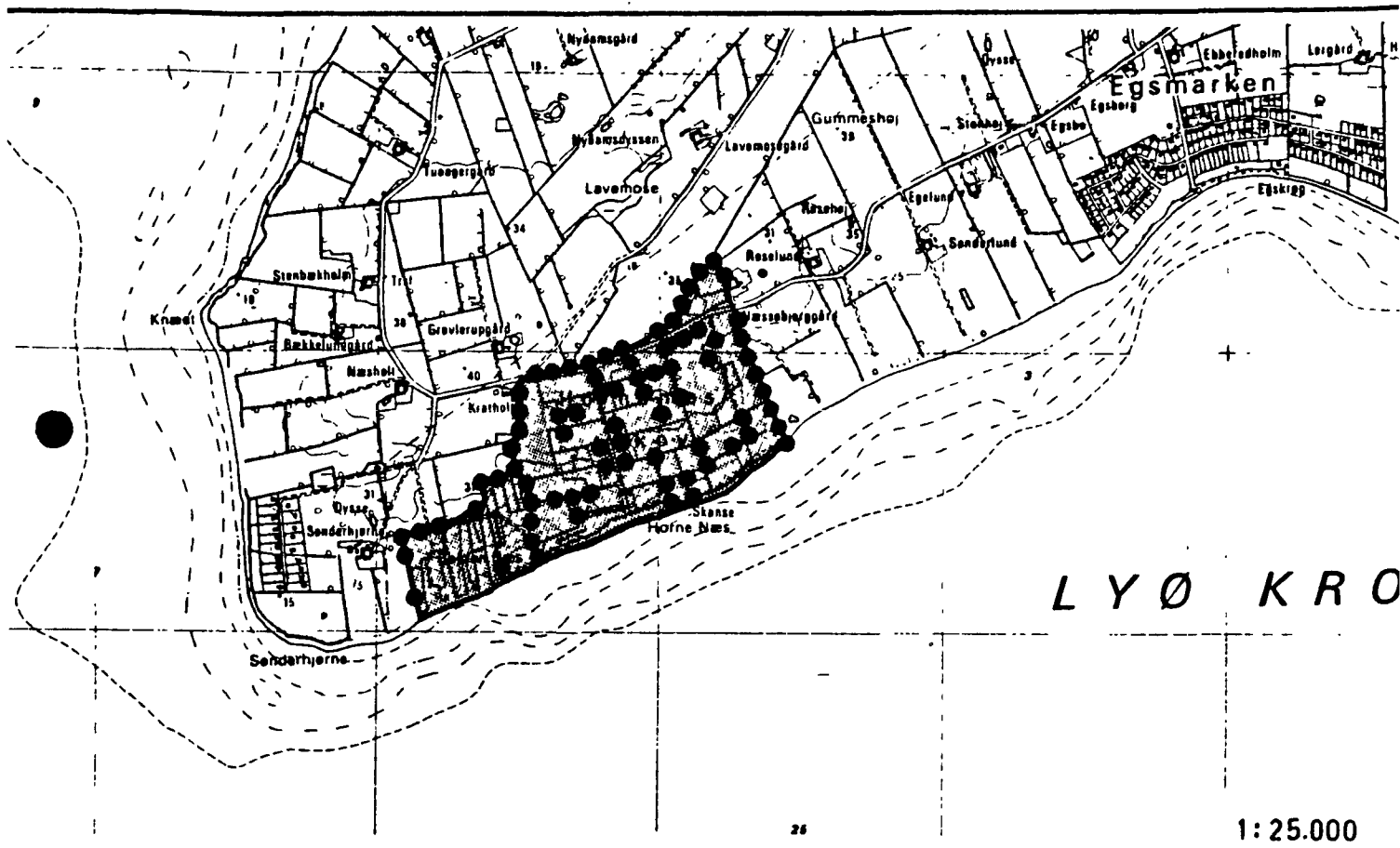
FREDNINGSNÆVNET >

Lokalitet: Horne og Bøjden Næs

Kommune: Fåborg

Sogn : Horne

Reg. nr.: 431-06-03



Fier : Privat

● Areal : Ca. 65 ha

Fredet : FN 24/5-1954  
 FN 3/3-1971 og 27/10-1972  
 FN 30/8-1982  
 OFN 14/4-1983

Formål : Sikring af stendiger og bevaring af særpræget skov.

Indhold : Stendigerne må ikke fjernes eller ødelægges, ligesom der ikke må borttages sten derfra. Der må ikke graves eller pløjes så tæt ind til stendigerne, at disse udsættes for ødelæggelse. Der må endvidere ikke på arealerne foretages bebyggelse udover de til landbruget og skovbruget nødvendige bygninger, uden at der forinden indhentes godkendelse fra fredningsnævnet og "Næsselaug". Tilladelse for ejendomsselskabet Lindø til at drive en campingplads og til at opføre de dertil nødvendige faste bygninger på nærmere faste vilkår og indtil 1. januar 1980. Tilladelsen forlænges indtil 1. januar 1990.

## K E N D E L S E

vedrørende fredning på " Horne og Bøjden Næs."

Frs. 25/1948.

Afsagt den 24/5 1954.

-----

Efter at der i 1948 til fredningsnævnet var indgivet en anmodning om fredning af nogle af skovlodderne på matr. nr. 57 c og 56 d af Horne by og sogn på Horne Næs, rejstes der en fredningssag, hvortil samtlige parcelejere på " Horne og Bøjden Næs" indkaldtes, og der afholdtes d. 7. januar 1949 et møde med lodsejerne, hvor det dog viste sig, at det store flertal af disse stemte imod en frivillig fredning.

Der blev dannet en lodsejerforening, "Næsselaug", som forsøgte på at oprette love for skovarealerne derude og tillige til en vis fredning af arealerne, og bestyrelsen for "Næsselaug" indhentede tiltrædelse og underskrift på disse love fra den ganske overvejende del af lodsejerne. Sagen blev derefter af fredningsnævnet forelagt for Danmarks Naturfredningsforening, der i en erklæring af 11/7 1949 gik stærkt ind for en fredning, såvel af videnskabelige grunde, fordi den pågældende skovtype kun er bevaret ganske enkelte steder, som også på grund af den landskabelige skønhed, og foreningen udarbejdede et udkast til en fredningsservitut i det væsentlige gående ud på, at lavskovskarakteren skulle bevares, området fredes mod bebyggelse, og de bestående stengærder fredes, og Naturfredningsrådet indstillede i en skrivelse af 14/2 1949 ganske lignende fredningsbestemmelser. Den 10. maj 1950 blev der derefter afholdt et nyt møde med lodsejerne, hvor der var enighed om, at stengærderne i området burde fredes, og at der ved nævnets foranstaltning skulle søges udarbejdet et udkast til en fredningsdeklaration svarende til de bestemmelser, som "Næsselaug" havde indført i sine vedtægter. Der blev udarbejdet et udkast til en fredningsoverenskomst, hvorefter stengærderne frededes, og iøvrigt ændringer i landskabets nuværende karakter ved bebyggelse eller lignende skulle godkendes af fredningsnævnet ved forelæggelse af bygningstegninger og beliggenhedsplaner. Også på denne deklaration blev der indhentet en del underskrifter, og d. 14/7 1952 afholdt nævnet derefter påny møde med lodsejerne, der erklærede, at de gerne vil le frede skoven mod bebyggelse, og stengærderne i og omkring skoven mod

ødelæggelse, men erklærede, at de iøvrigt ikke ønskede at indgå på en fredning af skovene, f. eks. således, at der ikke måtte plantes gran-skov. Dog erklærede flere af lodsejerne, at der ikke var risiko for, at skoven blev andet end lavskov som hidtil, idet lodderne er så små, at det ikke vil kunne betale sig at dyrke den som højskov til gavntømmer og med hensyn til nåleskov oplyste de, at der var forsøgt plantning af nåletræer men med et dårligt resultat, i alle tilfælde på alle de arealer, der lå nær ved stranden. Fredningsnævnet udarbejdede derefter et nyt udkast til en fredningsdeklaration i overensstemmelse hermed og overgav denne til bestyrelsen for "Næsselaugget" med anmodning om at søge den tiltrådt af så mange af lodsejerne, som det var muligt, og ifølge oplysninger fra bestyrelsen, har en væsentlig del af lodsejerne tiltrådt den, medens der dog endnu mangler tiltrædelse fra nogle.

Danmarks Naturfredningsforening og Naturfredningsrådet har derefter tiltrådt, at nævnet søgte opnået en fredningsoverenskomst som den nævnte med tiltrædelse fra alle lodsejerne, dog under forbehold af, at der eventuelt, hvis det skulle vise sig påkrævet, ad åre at foretage nye fredninger, at kunne rejse ny sag derom.

Nævnet har derefter d. 23. april 1954 afholdt nyt møde med lods ejerne, og formanden for "Næsselaugget", med tiltrædelse af de mødte lodsejere, erklærede, at der ikke blandt lodsejerne var stemning for at frede, udover det ved mødet d. 14/7 1952 bestemte, men at lodsejerne vedblivende tiltrådte de da givne retningslinier, og nævnet optog herefter sagen til kendelse og bestemmer herefter følgende fredning med hensyn til de i skovene "Horne og Bøjden Næs" på nedennævnte matr. nr. beliggende arealer, således som disse findes indtegnede på det kendelsen vedhæftede kort, og således som stengærderne findes indtegnede på det nævnte kort:

" Stengærderne fredes, således at der herefter ingensinde må fjernes eller ødelægges, og ej heller enkelte sten i gårderne må fjernes fra disse. Der må ikke graves eller pløjes så tæt ind til gårderne, at disse herved udsættes for ødelæggelse eller foretages andre handlinger, hvorved gårderne udsættes for forringelse eller ødelæggelse.

Der må endvidere ikke på arealerne foretages bebyggelse udover de til landbruget og skovbruget nødvendige bygninger, uden at der forinden indhentes godkendelse fra fredningsnævnet såvel som fra "Næsselaugget" af bygningstegninger og beliggenhedsplan m. v."

Denne kendelse vil ved nævnets foranstaltning være at tinglyse på samtlige lodder i skoven, der ifølge de af nævnet indhentedede oplysninger er følgende:

1. Matr. nr. 1a, 20b, 21b, 2h Bøjden by, Horne sogn. gdr. Einar Nielsen

|     |  |                        |   |
|-----|--|------------------------|---|
| 2.  | Matr. nr. 3 <u>a</u> .   | Bøjden by, Horne sogn. | Andreas Chr. Milling                        |
| 3.  | " " 5 <u>e</u> , 3 <u>o</u> <u>b</u> , 3 <u>o</u> <u>d</u> , 4 <u>a</u> , 4 <u>t</u> . | " " "                  | Søren Jeppesen Tornhøj                      |
| 4.  | " " 5 <u>f</u> .   | " " "                  | Johannes Petersen                           |
| 5.  | " " 6, 4 <u>i</u> .  | " " "                  | Laurits A. Larsen                           |
| 6.  | " " 7 <u>a</u> , 43, 8 <u>b</u> .  | " " "                  | Jørg. Jørgensen Nesselund.                  |
| 7.  | " " 8 <u>a</u> .   | " " "                  | Fru Anna Madsen, f. Petersen.               |
| 8.  | " " 9, 43.   | " " "                  | Vognmd. P. K. Klingenberg.                  |
| 9.  | " " 10 <u>a</u> .  | " " "                  | Fru Joh. M. Moustgård                       |
| 10. | " " 10 <u>b</u> .  | " " "                  | L. P. Fabricius                             |
| 11. | " " 12, 2 <u>i</u> .   | " " "                  | Jens C. Raun Jacobsen                       |
| 12. | " " 16 <u>a</u> .  | " " "                  | Anders Rasmussen.                           |
| 13. | " " 17 <u>a</u> '  | " " "                  | Emil Nielsen                                |
| 1.  | " " 5 <u>a</u> , 103 <u>c</u> .  | Horne by, Horne sogn.  | Axel E. Lundblad og hustru.                 |
| 2.  | " " 5 <u>i</u> .   | " " "                  | Claus Gram- Hansen.                         |
| 3.  | " " 8 <u>a</u> .   | " " "                  | Anders Andersen                             |
| 4.  | " " 9 <u>a</u> .   | " " "                  | Fru Bluhm og lmd. Sv. H. Bluhm.             |
| 5.  | " " 10 <u>a</u> .  | " " "                  | Frede Nielsen og fru Erna Christine Nielsen |
| 6.  | " " 11 <u>af</u> , 11 <u>aq</u> , 57 <u>b</u> .  | " " "                  | læge Gram- Hansen                           |
| 7.  | " " 11 <u>ah</u> .   | " " "                  | lærer Hans Storm                            |
| 8.  | " " 11 <u>n</u> , 43, 116 <u>t</u> , 20 <u>c</u> .                                     | " " "                  | frk. Anna Jensen Milling                    |
| 9.  | " " 12 <u>a</u> , 56 <u>c</u> .  | " " "                  | Søren Johannes Greve                        |
| 10. | " " 12 <u>ab</u> .   | " " "                  | Gdr. Jens Lindekilde Glasdam.               |
| 11. | " " 13 <u>a</u> , 14 <u>b</u> .  | " " "                  | hmd. Jens P. Ansbjerg.                      |
| 12. | " " 13 <u>g</u> , 49 <u>c</u> .  | " " "                  | Hans Henrik Krog.                           |
| 13. | " " 26 <u>a</u> .  | " " "                  | Niels Tornhøj Nielsen                       |
| 14. | " " 38 <u>a</u> , 160 <u>a</u> .   | " " "                  | Axel Petersen.                              |
| 15. | " " 38 <u>e</u> , 39 <u>b</u> .  | " " "                  | Jørgen Marius Jørgensen                     |
| 16. | " " 39 <u>a</u> , 38 <u>d</u> , 1 <u>i</u> .   | " " "                  | Valdemar Poulsen                            |
| 17. | " " 44 <u>b</u> .  | " " "                  | Enkefru Anna V. Sørensen.                   |
| 18. | " " 48, 147.   | " " "                  | Andreas Skovhøj.                            |
| 19. | " " 49 <u>a</u> .  | " " "                  | Rasmus Nielsen Pilegård                     |
| 20. | " " 50 <u>a</u> , 116 <u>a</u> , 55 <u>d</u> .   | " " "                  | Johannes Højby.                             |
| 21. | " " 53 <u>a</u> , 53 <u>k</u> .  | " " "                  | Landmd. Ejnar Pedersen.                     |
| 22. | " " 54 <u>a</u> , 55 <u>i</u> .  | " " "                  | Gunnar Hansen.                              |
| 23. | " " 54 <u>b</u> .  | " " "                  | Christian Jørgen Petersen.                  |
| 24. | " " 54 <u>d</u> .  | " " "                  | Landmd. Carl M. Lund Hansen.                |

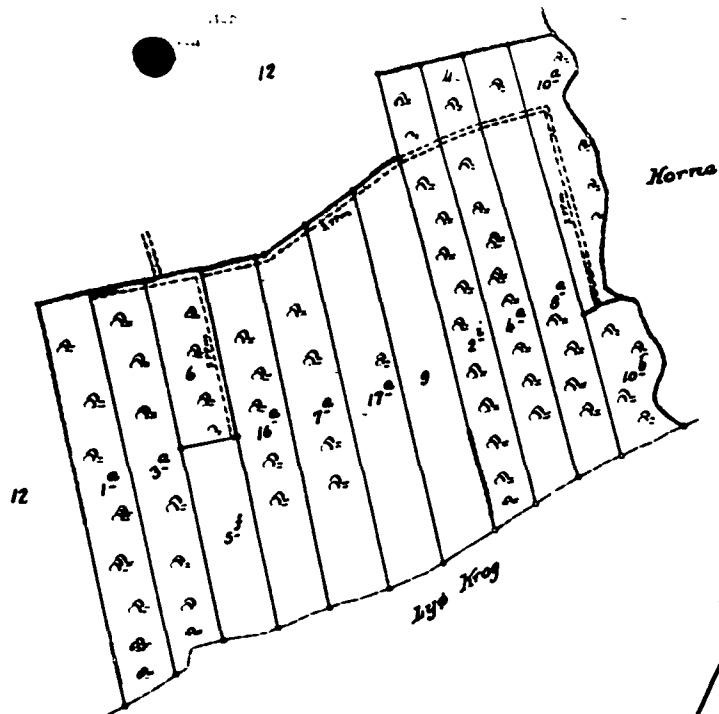
25. Matr.nr. 55q, 5c, 5h, 146, 44d. Horne by, Horne sogn. Lmd. Søren Vald.   
 tersen.
26. " " 55h, 15a, 4o. " " " " Preben Mortensen Th  
 lund.
27. " " 56a, 126. " " " " Niels Bild.
28. " " 56d, 57c, 57a, 17o. " " " " Gunne Busk Ruud.
133. " " 133. " " " " Christian Stenbjerg  
 Sørensen.
- 14o. " " 14o, 141, 51. " " " " Niels Jensen Skovho

Påtaleretten med hensyn til denne fredningsservitut har frednings  
nævnet for Svendborg amtsrådsreds og "Næsselaugget"'s bestyrelse.  
Keiser - Nielsen. Kristoffer Ploug. A. Keilgård.

.....  
Udskriftens rigtighed bekræftes.  
Fredningsnævnet for Svendborg amtsrådsreds.  
Nyborg den 6. juli 1954.

*Keiser - Nielsen*

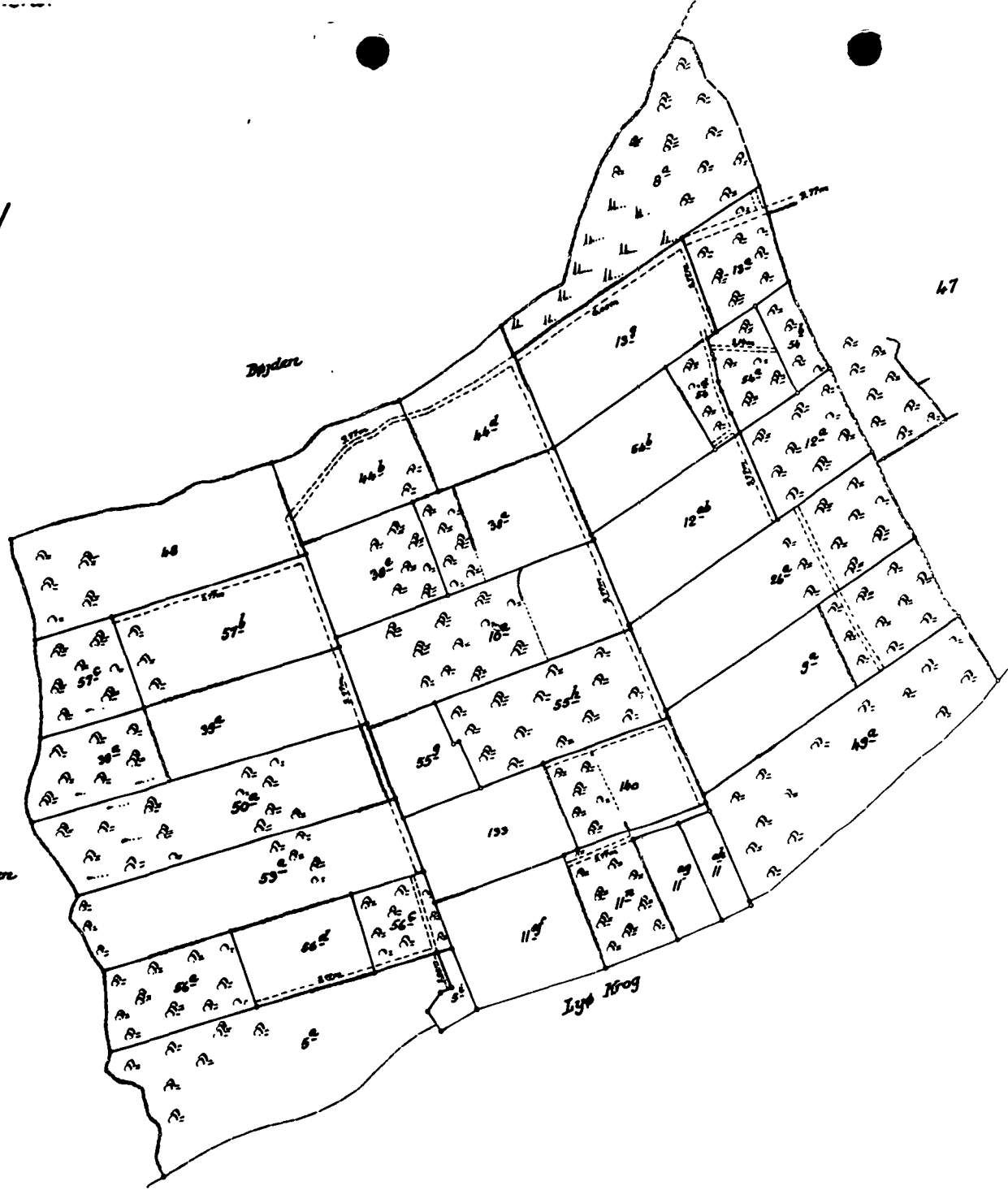
*(M)*  
J. Hv



Korne

Lys Kro

Bøjen  
Korne



Bøjen

Bøjen

Lys Kro

Terræn  
af  
**Bøjen By og Korne By**  
**Korne Sogn**  
**Sallinge Herred**  
**Sønderborg Amt**

De på nærværende kart viste stænder er indlagt efter opmåling i marken

Udfærdiget år 1852 på grundlag af matrikelkortet

Jørgen Andersen  
Landinspektør

Målestok 1:4000





DISPENSATIONER>

## **Afgørelser - Reg. nr.:**

**Herunder ses afgørelser i dispensationssager for denne fredning**

16 JAN. 1979

Journal nr.: FTS. 393/1978

Man har d.d. tilskrevet Naturistforeningen Fyn, c/o advokat Leif Lunn, Helgavej 39, 5230 Odense M., således:

" I skrivelse af 23. august 1978 (j. nr. 4443) har De anøgt om tilladelse til på den ikke fredskovspligtige del af matr. nr. 6-b Bojden by, Horne sogn, at udvide foreningens campingplads på denne parcel i sammenhæng med matr. nr. 1-bt og 3-1 omsteds.

Om denne campingplads' særlige status har nævnet nærmere gjort rede i skrivelse af 3. april 1975, til dels gentaget i skrivelse af 21. januar 1977, hvortil man skal henvises. Her skal blot erindres om, at det anøgte kræver dispensation i henhold til naturfredningslovens § 47 og fra fredningskendelse af 24. maj 1954.

Fredningsnævnet har om sagen brevvækslet med Fyns Amtsråds arkitektafdeling, Fredningsplanudvalget for Fyn, Fåborg kommune, Skovtilsynet og den i henhold til fredningskendelsen og naturfredningslovens § 47 påtaleberettigede forening "Basselaugget".

Fyns amtskommunes arkitektafdeling har senest i skrivelse af 18. oktober 1978 påpeget, at man vel ikke kan realitetsbehandle spørgsmålet om godkendelse efter søneloven, sommerhusloven og campingreglementet, forinden der direkte til amtskommunen er indsendt særskilt ansøgning med nærmere oplysninger, og iøvrigt anført, at man må afvente fredningsnævnets og skovtilsynets indstilling til sagen, men man har dog tilkendegivet, at arkitektafdelingen over for udvalget for teknik og miljø vil kunne anbefale en tidsbegræn-

set godkendelse af en mindre udvidelse af det areal, der anvendes til camping.

Fredningsplanudvalget for Fyn har blandt andet udtalt:

"I forbindelse med sagen om opførelse af en kombineret toilet- og vaskerumsbygning på den ikke fredskovspligtige del af ovennævnte matr. nr. 6-b afgav fredningsplanudvalget ved påtegning af 13. oktober 1976 udtalelse til nævnet. Det fremgår heraf, at fredningsplanudvalget i forbindelse med den tidligere sagsbehandling i medfør af naturfredningslovens § 43 tilkendegav, "at såfremt man måtte ønske at anvende den del af matr. nr. 6-b, der ikke er fredskovspligtigt areal, til campingformål (i sommerhalvåret og uden bebyggelse) i tiden indtil 1. januar 1978 (sammenfaldende med udløbet af overenskomsten med landbrugsministeriet) vil man herfra være velvilligt indstillet over for en ansøgning herom under forudsætning af, at der ikke inddrages nye arealer i området til de aktiviteter, der hidtil har fundet sted på det nævnte areal. Endvidere forudsættes det, at amtsrådet vil kunne godkende en sådan anvendelse af det pågældende areal". Man skal i den aktuelle sag holde sig hertil med den tilføjelse, at tidspunktet 1. januar 1978 ændres til 1. januar 1988 sammenfaldende med udløbet af den forlængede overenskomst med landbrugsministeriet.

Det forudsættes endvidere herved, at de for området gældende vilkår, der af amtet i skrivelse af 30. april 1976 i sagen er fastsat i medfør af bestemmelserne i campingreglementet, overholdes, idet bemærkes, at eventuel yderligere udbygning af toilet- og vaskerumsforholdene ikke bør tillades, jfr. herunder omtalen i Skovtilsynets påtegning af 6. september 1978 i sagen af, at den

pågældende lokalitet uden tvivl vil tage skade af en alt for intensiv udnyttelse til friluftsliv, hvilken vurdering man herfra kan tilslutte sig.

På denne baggrund skal man ikke herfra udtale sig imod en godkendelse i medfør af skovbyggeliniebestemmelserne af, at det omhandlede areal af matr. nr. 6-b anvendes til camping i tidsrummet, indtil overenskomsten med landbrugsministeriet udløber pr. 1. januar 1988. Det er herved forudsat, at de afskræmende foranstaltninger det pågældende sted er/bliver udført og vedligeholdt på tilfredsstillende vis, jfr. afsnit II, pkt. 3, i deklarationen lyst oktober 1968."

Fåborg byråd har anbefalet det ansøgte, idet man ikke har kunnet se, at en udvidelse som anført vil medføre gener for nogen.

Skovtilsynet har i en over for Skovstyrelsen afgivet erklæring blandt andet udtalt, at man ikke i henhold til skovloven har kunnet komme med indvendinger, og man har tilføjet, "..... Ifølge deklarationen er skovtilsynet åbenbart tillagt en del beføjelser med hensyn til arealets udnyttelse, hvilket man agter at realisere ved at følge amtets og fredningsmyndighedernes vurdering og indstilling.

Skovtilsynet foreslår derfor, at naturisternes ansøgning forelægges amt og fredningsnævn."

Bestyrelsen for Næsselaugget har i sin skrivelse af 1. december 1978 blandt andet tilkendegivet "ikke at have noget at indvende mod den beskrevne udvidelse, som hverken ses at skabe natur- eller miljømæssigt ændrede forhold i strid med fredningskendelsen af maj 1954. For god ordens skyld skal isvrigt tilkendegives, at Naturistforeningens drift af arealerne ikke hidtil har givet Lauget anledning til påtale."

Fredningsnævnet har den 9. d.m. afholdt møde med besigtigelse af forholdene på stedet. De mødende repræsentanter for Fredningsplanudvalget, ~~ny~~ Fyns amtsråd, fredningsafdeling, og Næsselaugget henholdt sig til de tidligere afgivne erklæringer, og det blev under mødet meddelt, at også Båborg byråd kunne henholde sig hertil. Skovtilsynet, som havde meldt afbud til mødet, havde ligeledes tilkendegivet, at man kunne henholde sig til den tidligere afgivne erklæring. Repræsentanten for Danmarks Naturfredningsforening måtte nære samme betænkeligheder som skovtilsynet ved en for intensiv udnyttelse af arealet og modsatte sig derfor udvidelsen.

Naturistforeningens repræsentanter oplyste under mødet, at man regnede med, at der på det udpegede areal ville kunne opstilles 10-12 enheder, således at det samlede antal enheder incl. de 28 enheder, som man har tilladelse til at opstille på fredskovpligtigt areal, vil kunne nå op på ikke over 40 enheder, hvilket den i nævnets skrivelse af 21. januar 1977 anmeldte toilet- og vaskerumsbygning har kapacitet til.

Nævnet konstaterede, at den afskærmende bevoksning omkring pladsen er udført på fuldt tilfredsstillende vis, og at en belægning på den udsætte plads med campingvogne selv om vinteren ikke kan inagttages fra nogen offentlig tilgængelig vej.


Nævnet finder ikke, at en udvidelse af campingpladsen fra 28 til ikke over 40 enheder vil give en sådan miljømæssig belastning af det ret store område, at der er grundlag for at modsætte sig det ansøgte. Sammenlignet med andre campingpladser på mindre, men ofte mere lejnefaldende steder, vil denne campingplads dog stadig være af ret beskedent størrelse.

Den ansøgte godkendelse i henhold til naturfredningslovens §§ 47 og 34 meddeles derfor herved for tiden indtil den 1. januar 1988, på betingelse af, at den afskærmende beplantning omkring pladsen bevares og vedligeholdes.

De senest i skrivelse af 21. januar 1977 for pladsens fortsatte brug stillede vilkår er stadig gældende.

Nævnet erindrer om, at tilladelse i henhold til zonelov, sommerhuslov og campingreglement er fornøden, men Fyns amtskommune er samtidig hermed underrettet om foranstående. Nævnet har endvidere underrettet de ankeberettigede.

Tilladelsen kan ikke udnyttes før efter udløbet af anke-  
fristen, 4 uger, jfr. naturfredningslovens § 58 stk. 6." hvilket  
herved meddeles



Jul. Paulsen

formand

Fredningsstyrelsen

7 JUNI 1982

5700 SVENDBORG, den 4/6 1982

Journal nr.: Frs. 79/1982

Man har d.d. tilskrevet Ejendomsselskabet Lindø A/S,  
Bycentret 202, 5330 Munkebo, således:

" Ved kendelse af 24. maj 1954 bestemte naturfredningsnævnet for Svendborg Amt, at et antal nærmere betegnede arealer på Horne og Bøjden Møss ville være at frede, således at der på arealerne blev tinglyst deklaration blandt andet indeholdende bestemmelse om, at der ikke på arealerne må foretages bebyggelse ud over de til landbruget og skovbruget nødvendige bygninger uden at der forinden indhentes godkendelse fra fredningsnævnet såvel som fra "Næsselauget" af bygningstegninger og beliggenhedsplan m.v.

Ved skrivelse af 3. marts 1971 godkendte fredningsnævnet med tiltrædelse af Næsselauget, at der blandt andet på matr. nr. 5-a Horne by, Horne kunne anlægges en campingplads, og herunder opføres en toiletbygning på et af fredningsnævnet nærmere godkendt sted. Ved fredningsnævnets skrivelse af 29. november 1973 godkendte fredningsnævnet, at en nærmere beskrevet bygning med toilet og vaskefaciliteter kunne opføres på matr. nr. 5-a.

I skrivelse af 24. marts 1982 har Fåborg kommunes tekniske forvaltning for fredningsnævnet forelagt tegninger og beskrivelse til opførelse af en ny toiletbygning på området, således at den eksisterende bygning indrettes til salgskiosk. Det anføres i bygningsinspektorens skrivelse, at ejendommen er beliggende i fredsskovpligtigt areal.

Som følge af det anførte har fredningsnævnet indhentet erklæring fra Statsskovbrugets Fyns Distrikt, som har oplyst, at de projekterede bygninger ikke vil blive beliggende på fredsskovpligtigt areal, og at man ikke har bemærkninger til, at der meddeles dispensation fra skovbeskyttelseslinien i henhold til naturfredningslovens § 47.


Næsselauget har i en over sagen afgivet erklæring udtalt, at man ikke har noget at indvende imod de ønskede udvidelser af bygningerne på campingpladsen.

Foranlediget heraf skal fredningsnævnet meddele, at fredningsnævnet, der ikke finder de projekterede bygninger i strid med fredningens formål, herved meddeler den fornødne tilladelse til det ansøgte i henhold til naturfredningslovens §§ 34 og 47. Det forudsættes herved, at tegninger og bygningsbeskrivelse nøje følges.

Nævnet har underretten Fåborg kommune, Fyns amtskommunes fredningsafdeling m.fl., der inden 4 uger kan indbringe nævnets afgørelse for Overfredningsnævnet, om foranstående.

Tilladelsen kan ikke udnyttes før efter udløbet af ankefristen, 4 uger, jfr. naturfredningslovens § 58 stk. 6.

Tilladelsen bortfalder, såfremt den ikke er udnyttet inden 5 år fra tilladelsens meddelelse, jfr. naturfredningslovens § 64 a. " hvilket herved meddeles

  
Jul. Paulsen  
formand

Modtaget i fredningsstyrelsen

Fredningsstyrelsen

- 7 JUNI 1982



## FREDNINGSNÆVNET

FOR

FYNS AMTS SYDLIGE FREDNINGSSKREDS

Modtaget i fredningsstyrelsen

Egensvej 15 · Telefon (09) 21 16 93

1 SEP. 1982

5700 SVENDBORG, den 30/8 19

Journal nr.: Frs. 432/1979.

Man har d.d. tilskrevet Ejendomsselskabet Lindø A/S,  
Bycentret 202, Postboks 27, 5350 Hunkebo, således:

" Ved kendelse af 24. maj 1954 bestemte naturfredningsnævnet for Svendborg amt, at et antal nærmere betegnede arealer på Horne og Bøjden Næs ville være at frede, blandt andet således, at der ikke på arealerne må foretages bebyggelse udover de til landbruget og skovbruget nødvendige bygninger, uden at der forinden indhentes godkendelse fra fredningsnævnet såvel som fra "Næsselauget".

Ved skrivelser af 3. marts 1971 og 27. oktober 1972, hvor der er givet en udførlig fremstilling af sagens nærmere omstændigheder, og hvortil man derfor skal henvide, blev der givet ejendomsselskabet tilladelse til på ejendommen matr. nr. 5-a Horne m. fl. parceller at anlægge og drive en campingplads og til at opføre de dertil nødvendige faste bygninger alt på nærmere fastsatte vilkår, og således at tilladelsen var gældende indtil den 1. januar 1980. Tilladelsen blev givet i form af en dispensation fra fredningskendelsen og fra naturfredningslovens §§ 47 og 46 stk. 6, jfr. stk. 1, idet Næsselaugets samtykke til campingpladsens anlæg og drift forelå. Afgørelsen blev i alt væsentligt stadfæstet ved Overfredningsnævnets skrivelse af 28. marts 1973.

I en hertil indsendt skrivelse har ejendomsselskabet ansøgt om forlængelse af tilladelsen til at drive campingplads på arealet. Ansøgningen har givet anledning til brevveksling med forskellige myndigheder og med Næsselauget, der for at meddele samtykke til campingpladsens fortsatte drift stillede visse betingelser, som ikke kunne akcepteres af Fyns amtskommune. For at søge at opnå en afklaring af uoverensstemmelserne mellem myndighederne og Næsselauget og iøvrigt klaring af forudsætningerne for fredningsmyndighedernes stilling til campingpladsens fortsatte drift afholdt nævnet møde på stedet den 7. april 1981. På grundlag af forhandlingerne på mødet og de fremkomne skriftlige udtalelser kan myndighedernes m.fl.'s stillingtagen til ansøgningen om campingpladsens fortsatte drift oprides således:

Danmarks Naturfredningsforening har intet at indvende mod fortsat drift, dog således at almenheden får lov til at benytte det udyrkede areal mellem campingpladsen og stranden samt at benytte den trappe, som selskabet har ladet udføre fra klintens overkant til stranden (med fredningsrådets tilladelse), at besøgende får mulighed for at parkere biler på parkeringspladsen, adgang til at benytte campingpladsens toiletter, og at der bliver opsat et skilt ved vejen til stranden med teksten "offentlig vej til stranden".

Fåborg kommune har intet at indvende mod fortsat drift af campingpladsen.

Skovtilsynet har indtaget samme standpunkt.

Næsselaugets udtalte, at man er indstillet på fortsat samarbejde og har oplyst, at man havde fået overladt et areal på ca. 5.000 m<sup>2</sup> eller ca. 40 pladser, som man fortrinsvis vil benytte til familie og venner, men således at man vil udleje eventuelle ledige pladser.

Amtskommunen meddelte, at man havde stillet visse betingelser i henhold til sommerhusloven for fortsat drift og udtalte, at Næsselaugets udlejning af de pladser, som ejendomsselskabet havde stillet til rådighed, kræver godkendelse i henhold til sommerhusloven, og at sådan godkendelse ikke kan forventes meddelt. Nævnet forhandlede herefter yderligere brevveksling mellem amtsskommunen på den ene side og Næsselauget på den anden side, uden at det dog straks lykkedes at opnå enighed. I skrivelse af 17. maj 1982 har amtsskommunen præciseret, at man er indstillet på at godkende, at ejendomsselskabet stiller 32 pladser til rådighed for Næsselauget, der ønsker at kunne anvende en del af disse pladser til rådighed for laugsmedlemmernes familie og venner, men under forudsætning af, at der ikke bliver tale om forretningsmæssig udlejning af campingpladser.

I skrivelse af 14. august 1982 har Næsselauget derefter meddelt, at man kan tiltræde, at tilladelsen forlænges "også på vilkår skriftligt indgået mellem Odense Staalskibsværft A/S og Lauget baseret på forudsætninger tilkendegivet i skrivelse fra Fyns Amtskommune af 17. maj d.å. til nævnet."

Nævnet forstår dette således, at Hæsselaugst er indgået på ikke at benytte de pladser, som laugst har fået stillet til rådighed til forretningsmæssig udlejning.

Det bemærkes, at ejendomselskabet har akcepteret de af Danmarks Naturfredningsforening foreslåede yderligere vilkår.

Foranlediget heraf skal man meddele, at nævnet herved i medfør af naturfredningslovens §§ 34, 45 stk. 6, jfr. stk. 1, og 47 forlanger den ved <sup>nævnets</sup> skrivelse af 3. marts 1971 og 27. oktober 1972 og Overfredningsnævnets skrivelse af 28. marts 1973 givne tilladelse til på arealerne matr. nr. 5-a, 56-d, 53-a og 50-a Horne by, Horne at drive en campingplads for tiden efter den 1. januar 1980 indtil den 1. januar 1990 på de hidtil gældende og neden nævnte yderligere vilkår:

- 1) arealet skal til stadighed holdes rent for affald, ligesom der ikke må henlægges nogen art af affald eller anden urenlighed ved stranden eller skovene i nærheden.
- 2) de omboende må ikke forulempe ved støj fra arealet, herunder støj fra radioer, gramofoner eller andre mekaniske lydengivere.
- 3) der skal til stadighed i den tid arealet benyttes, på dette befinde sig en leder, der er ansvarlig for overholdelse af ordens- og fredningsbestemmelser.
- 4) der skal på arealet opføres en indtil 100 m<sup>2</sup> stor bygning, der indeholder toilet- og vaskefaciliteter samt kiosk. Bygningstegninger og bygningens placering skal godkendes af fredningsnævnet.
- 5) aflebsforholdene skal godkendes af vedkommende vandløbsret.
- 6) der må ikke indenfor en afstand af 40 m fra det på matr. nr. 56-d værende fortidsminde opføres bygninger, og der må ikke indenfor en afstand af 20 m fra fortidsmindet opstilles telte, campingvogne eller lignende.
- 7) fortidsmindet skal istandsættes og vedligeholdes efter rigsantikvarens anvisninger og således at hegn evt. opsættes.
- 8) campingpladsen skal isvrigt udformes og indrettes således, at den opfylder de af bygningsmyndighederne, amtskommunen og skovtilsynsmyndighederne stillede krav.


- 9) almenheden må ikke hindres i at benytte det udyrkede areal mellem campingpladsen og stranden for færdsel til fods, trappen til stranden, stien til stranden øst for campingpladsen, dog kun for færdsel til fods, og campingpladsens toiletbygning.
- 10) I det omfang ledig plads forefindes, kan campingpladsens parkeringsplads benyttes af almenheden.
- 11) Ejendomsselskabet lader opsætte skilt ved fornævnte sti med tekst "Offentlig sti til stranden".

Vilkårene tinglyses på ejendommen ved selskabets foranstaltning. Den tinglyste deklaration bedes tilstillet nævnet til gennemsyn. Den tidligere lyste deklaration kan aflyses.

Fyns amtskommune som administrerende loven om sommertuse og campering er underrettet om nævnets afgørelse, og det kan forventes, at amtskommunen herefter træffer afgørelse i henhold til denne lov.

Under mødet den 7. april 1981 oplyste ejendomsselskabets repræsentant, at selskabet, såfremt tilladelsen til drift af campingpladsen forlænges, agter at indsende ansøgning til nævnet og bygningsmyndighederne om udvidelse af toiletbygningen. I denne anledning bekræftes for en ordans skyld, at ansøgning kan indsendes hertil gennem de lokale bygningsmyndigheder.

Foruden amtskommunen er de øvrige ankeberettigede myndigheder og organisationer underrettet om foranstående. Disse har adgang til - ligesom ejendomsselskabet - at påklage nævnets afgørelse til Overfredningsnævnet inden 4 uger fra dato. " hvilket herved meddeles

  
Jul. Paulsen  
formand

*Om lov om fredningsregisteret*

1312 III SV

REG. NR. 2155

Dato: 14. april 1983

Odense Stålskibsværft A/S

Postbox 176

5100 Odense C.

J. nr.: 2124/71-1/82

Deres j.nr. STB/RAJ-534.

Fredningsnævnet for Fyns amts sydlige fredningskreds har i skrivelse af 30. august 1982 på en række nærmere anførte vilkår tilladt, at campingpladsen på matr.nr. 5 fe m.fl., Horne By, Horne, som tilhører Ejendomselskabet Lindø A/S, bibeholdes indtil 1. januar 1990. Afgørelsen er påklaget til overfredningsnævnet af Danmarks Naturfredningsforening.

Matr.nr. 5 fe m.fl. er omfattet af fredningsnævnets kendelse af 24. maj 1954 om fredning af et 50-60 ha stort areal på Horne og Bøjden Næs. Ifølge kendelsen må der på arealerne bl.a. ikke foretages anden bebyggelse, end hvad der er nødvendigt for land- og skovbruget, uden at der forinden indhentes godkendelse fra fredningsnævnet og "Næsselauget". Arealet er endvidere omfattet af naturfredningslovens § 46 om strandbeskyttelseslinien og af § 47 om skovbyggelinien.

Campingpladsen er etableret efter en af overfredningsnævnet meddelt tidsbegrænset tilladelse, som udløb 1. januar 1980.

Danmarks Naturfredningsforening har anført, at fredede arealer, hvortil der som i dette tilfælde fortsat knytter sig meget betydelige fredningsmæssige interesser, ikke bør anvendes til camping. En forlængelse af den tidligere meddelte tilladelse indebærer risiko for, at pladsen vil blive permanent. Hvis campingpladsen tillades bibeholdt, bør antallet af pladser reduceres, og der bør ikke tillades opført yderligere bebyggelse på pladsen.

Næsselauget, Fåborg kommune, Fyns amtskommune og Fyns skovdistrikt har over for overfredningsnævnet tilkendegivet, at man intet har at invende imod, at campingpladsen bibeholdes.

Overfredningsnævnet har den 25. marts 1983 foretaget besigtigelse af campingpladsen og holdt møde med de i sagen interesserede.

Under besigtigelsen konstateredes det, at der uden forud ind-

hentet tilladelse hertil var foretaget oplag af forskellige byggematerialer samt henkastet affald udenfor campingpladsen.

I sagens behandling, herunder besigtigelse og møde, har deltaget 8 af overfredningsnævnets medlemmer.


Overfredningsnævnet skal herefter udtale:

Den af nævnet truffne afgørelse tiltrædes på de af nævnet fastsatte vilkår. For den herved meddelte tilladelse fastsættes endvidere følgende vilkår:

1. Arealet skal til stadighed holdes pænt og ryddeligt. Der må ikke henlægges nogen form for affald eller anden urenlighed samt foretages oplag ved stranden eller på de tilgrænsende fredede skovarealer.
2. Antallet af campingenheder må ikke overstige 130 inklusive de 32 pladser, som kan benyttes af Næsselaugget.

De ved nævnets og overfredningsnævnets afgørelser fastsatte vilkår vil blive tinglyst på ejendommen.

Afgørelsen er truffet med 7 stemmer mod én. Mindretallet stemte for, at der ikke burde meddeles tilladelse til bibeholdelse af campingpladsen.

P. o. v.  
  
Lissi Mørch  
fuldm.

Odense Stålskibsværft A/S  
v/Ejendomsselskabet Lindø A/S  
Bycentret 202  
5330 Munkebo

Den 13.10.87  
J.nr. 2124/71-1/86

Vedr. campingpladsen på Horne Næs, matr.nr. 5 fe, 50 c, 53 m og 56 d Horne By, Horne.

---

Fredningsnævnet for Fyns Amts Sydlige Fredningskreds har den 2. december 1986 meddelt tilladelse til, at der på ovennævnte campingplads i sommermånderne må foretages langtidsparkering af ca. 70 campingvogne og opstilles et større fællestelt (samlingstelt). Tilladelsen til langtidsparkering er betinget af, at der ikke etableres mere faste installationer på pladsen i form af hæk eller anden indhegning eller antennemaster. Fredningsnævnets tilladelse er meddelt som dispensationer fra skovbyggelinien efter naturfredningslovens § 47 og fra en fredningskendelse af 24. maj 1954, jfr. naturfredningslovens § 34.

Fyns Amtsråd v/Udvalget for Teknik og Miljø, Faaborg Byråd v/Miljø- og Planlægningsudvalget og Danmarks Naturfredningsforening har påklaget Fredningsnævnets afgørelse til Overfredningsnævnet.

Den nævnte fredningskendelse omfatter et 50-60 ha stort, delvis skovbeklædt område på Horne og Bøjden Næs. Kendelsen indeholder alene de fredningsbestemmelser, at stengærder ikke må fjernes eller ødelægges, og at der kun med tilladelse fra både Fredningsnævnet og lodsejersammenslutningen "Næsselaug" må opføres bebyggelse, som ikke er nødvendig for land- og skovbruget.

Landbrugsministeriet meddelte i 1971 Odense Stålskibsværft A/S tilladelse efter landbrugsloven til at erhverve ca. 6 ha landbrugspligtig jord i fredningsområdet og indrette en campingplads på arealet. Campingpladsen agtedes forbeholdt personer med tilknytning til værftet. Der blev senere tinglyst en deklaration med de vilkår for tilladelsen, som Landbrugsministeriet havde stillet. Blandt vilkårene var, at ubeboede campingvogne ikke må efterlades på pladsen, at der ikke må anbringes campingvogne i månederne november-marts incl. bortset fra week-ends, og at spørgsmålet om arealernes fortsatte anvendelse som campingplads skulle tages op til ny overvejelse i 1980.

Fredningsnævnet meddelte i 1971 og 1972 de nødvendige dispensationer fra naturfredningslovens §§ 46, 47 og 53 og fredningskendelsen til oprettelse af campingpladsen. Dispensationerne blev tidsbegrænset til 1980 og i øvrigt meddelt på en række vilkår, herunder at vilkårene for Landbrugsministeriets tilladelse overholdes. Efter klage fra Danmarks Naturfredningsforening stadfæstede Overfredningsnævnet i 1973 Fredningsnævnets afgørelse og fremhævede herved det begrænsede indhold af fredningskendelsen.

Ejendomsselskabet Lindø A/S anmodede i 1979 Amtskommunen om tilladelse til at opretholde campingpladsen ud over 1980. I den anledning vedtog Amtsrådets Udvalg for Teknik og Miljø den 11. november 1980 at meddele Landbrugsministeriet, at Udvalget var sindet at meddele tilladelse efter by- og landzoneloven og loven om sommerhuse og campering m.v. til opretholdelse af campingpladsen indtil 1. januar 1990. Tilladelserne ville blive meddelt under iagttagelse af de vilkår, som Faaborg Kommune, Statens Skovtilsyn og Fredningsnævnet måtte stille, og på nærmere vilkår i medfør af campingreglementet.

Landbrugsministeriet forlængede tilladelsen efter landbrugsloven til 1. januar 1990 på uændrede vilkår, og Fredningsnævnet forlængede tilladelsen efter naturfredningsloven for samme tidsrum på de hidtil gældende og nogle yderligere vilkår, der imidlertid ikke angik spørgsmålet om, hvor længe den enkelte campingvogn må være henstillet på pladsen. Efter klage fra Danmarks Naturfredningsforening stadfæstede Overfredningsnævnet den 14. april 1983 Fredningsnævnets afgørelse med tilføjelse af yderligere vilkår for dispensationerne, herunder at antallet af campingenheder ikke må overstige 130.



Amtsrådets Udvalg for Teknik og Miljø havde da i skrivelse af 13. september 1982 meddelt endelig tilladelse efter zoneloven og sommerhusloven til videreførelse af campingpladsen til 1. januar 1990. Tilladelsen efter sommerhusloven blev meddelt på bl.a. det vilkår, "at der ikke udlejes pladser til langtidscampering (d.v.s. campering af over 4 ugers varighed)".

Amtskommunen konstaterede ved en besigtigelse i juli 1985, at det citerede vilkår for tilladelsen efter sommerhusloven var overtrådt, og at der uden tilladelse efter zoneloven var opstillet et 4 m højt og 18 x 8,5 m stort fællestelt. Odense Stålskibsværft A/S ansøgte herefter Amtsrådet om tilladelse til langtidscampering af ca. 70 campingvogne og til opstilling af teltet i sommermånederne. Amtsrådet traf imidlertid ingen afgørelse, men valgte at fremsende sagen til Landbrugsministeriet og Fredningsnævnet med henblik på en afklaring af det ansøgtes forhold til henholdsvis deklARATIONEN efter landbrugsloven og fredningskendelsen.

Landbrugsministeriet fandt, at spørgsmålet om benyttelsen af campingpladsen henhørte under Amtskommunens område.

Fredningsnævnet foretog besigtigelse og afholdt møde med de i sagen interesserede. Repræsentanterne for Amtsrådet, Byrådet og Danmarks Naturfredningsforening kunne ikke anbefale det ansøgte. Fredningsnævnet traf herefter enstemmigt den påklagede afgørelse. Tilladelsen til langtidsparkering er begrundet med, at der ikke ud fra naturfredningsmæssige synspunkter kan indvindes noget derimod. Tilladelsen til at opstille teltet i sommermånederne er navnlig begrundet med, at det anbringes i umiddelbar forbindelse med bygningerne på campingpladsen og ikke medfører forhold i strid med naturfredningsmæssige interesser. Fredningsnævnet udtalte i afgørelsen, at der ikke dermed var tilkendegivet en stillingtagen til, om campingpladsen kan tillades opretholdt efter 1990.

Efter Amtsrådets regionplanlægning (Regionplanforslag 85) bør campingpladser nær kysten forbeholdes korttidscampister. I den af Byrådet endeligt vedtagne kommuneplan er matr.nr. 5 fe, 50 c, 53 m og 56 d udlagt som område 0.4.8., og anvendelsen af dette og et andet område er fastlagt som "mindre campingpladser".

Amtsrådet har for Overfredningsnævnet påstået Fredningsnævnets afgørelse ændret til et afslag. Der er herved henvist til, at tilladelse til langtidscampering vil medføre, at campingpladsen udvikler sig i den retning af en art sommerhuskoloni i strid med almene rekreative interesser. Der er endvidere henvist til regionplanlægningen og til, at det ansøgte kan vanskeliggøre en eventuel afvikling af pladsen, når de nugældende tilladelser udløber.

Byrådet har ligeledes påstået Fredningsnævnets afgørelse ændret til et afslag. Det er herved anført, at det ansøgte vil eller kan få indflydelse på den afgørelse om campingpladsens eventuelle videreførelse, som skal træffes om få år, og at der først til den tid bør tages stilling til det ansøgte.

Danmarks Naturfredningsforening har nedlagt samme påstand som Amtsrådet og Byrådet og har anført, at enhver udvidelse af brugsmulighederne kan bevirke en "cementering" af campingpladsens tilstedeværelse, så den bliver vanskeligere at afvikle i 1990. Særligt om langtidscampering har Foreningen anført, at campingpladsen i så fald let kan udvikle sig videre i retning af en sommerhuskoloni med terrasser, antenner og hække m.v., og at noget sådant er imod hensigten med fredningen.

Overfredningsnævnet skal herefter udtale:

De tidligere dispensationer i henhold til naturfredningsloven er meddelt til oprettelse af en campingplads med en maksimal kapacitet og på betingelse af, at der ikke henstilles campingvogne i vintermånederne bortset fra week-ends. Dispensationerne indeholder ikke vilkår om henstillingsperioden for den enkelte campingvogn. Det forhold, at den enkelte campingvogn i sommermånederne henstår samme sted på pladsen i mere end 4 uger, indebærer derfor ikke en overtrædelse af vilkårene for dispensationerne efter naturfredningsloven, når der ikke etableres mere faste installationer i forbindelse hermed. Det er da også, som udtalt af Fredningsnævnet, uden fredningsmæssig betydning, om henstillingspladserne udnyttes til korttidsparkering af flere campingvogne efter hinanden eller til langtidsparkering af én campingvogn.

Et forbud mod langtidscampering på pladsen er alene indeholdt i Amtsrådets til-

ladelse efter sommerhusloven til ejendommens udleje til camping. Det må derfor bero alene på Amdsrådets vurdering ud fra de hensyn, der ligger bag sommerhusloven og campingreglementet, om forbudet mod langtidsparkering skal fastholdes.

Anbringelse af det omhandlede fællestelt vil derimod nødvendiggøre dispensationer fra naturfredningslovens § 47 og fredningskendelsen af 24. maj 1954. Da teltet ikke er en fast og varig konstruktion og kun ønskes anbragt i sommermånederne, findes den ansøgte tilladelse ikke at kunne foregribe en kommende afgørelse om eventuel forlængelse af de tidligere meddelte dispensationer. Det tiltrædes, at Fredningsnævnet under hensyn til teltets anvendelse og dets anbringelse umiddelbart bag bygningerne på campingpladsen har dispenseret fra naturfredningslovens § 47 og fredningskendelsen til det således ansøgte. Det bemærkes herved, at fredningskendelsen har et yderst begrænset indhold.

Med disse bemærkninger ophæves Fredningsnævnets tilladelse til langtidscamping som værende unødvendig, medens den påklagede afgørelse i øvrigt stadfæstes.

I sagens behandling har deltaget 9 af Overfredningsnævnets medlemmer. Afgørelsen er enstemmig.

Med venlig hilsen

*Michael Christiansen*  
Michael Christiansen

fm.

## FREDNINGSNÆVNET

FOR

FYNS AMTS SYDLIGE FREDNINGSKREDS

Egensevej 15 - Telefon (09) 21 1693

5700 SVENDBORG, den 26/7-88

Journal nr.: Frs. 108/88

SR/INR

Modtaget i  
Skov- og Naturstyrelsen  
28 JULI 1988

Dags dato har man tilskrevet Naturistforeningen Fyn således:

" Ved ansøgning fremsendt gennem landskabsafdelingen i Fyns Amt ved skrivelse af 9. maj 1988 har Naturistforeningen Fyn ansøgt om forlængelse af den tilladelse, som nævnet meddelte ved skrivelse af 12. januar 1979 til camping på ejendommen matr. nr. 1 bt, 3 i og 6 b Bøjden by, Horne. Fredningsnævnet meddelte ved ovennævnte skrivelse tilladelse til fortsat camping for tiden indtil 1. januar 1988 på nærmere fastsatte vilkår. Fredningsnævnets afgørelse blev stadfæstet af overfredningsnævnet den 18. april 1988.

Det ansøgte kræver fredningsnævnets tilladelse i henhold til naturfredningslovens § 47 og endvidere godkendelse fra fredningskommissionen af 24. maj 1954, hvor fredningsnævnet sammen med næsselaugene er påtaleberettiget.

Næsselaugene har for sit vedkommende ved skrivelse af 7. juli 1988 anbefalet, at der meddeles dispensation.

Ved fremsendelsesskrivelsen har landskabsafdelingen Fyns Amtskommune blandt andet udtalt:

" Fyns Amt anbefaler, at der meddeles tidsbegrænset dispensation til 1. januar 1990 fra skovbyggelinien og den evt. fornødne dispensation fra fredningen til fortsat opstilling af campingvogne på det hidtidige campingareal samt til bibeholdelse af den opførte toiletbygning og telefonboks med henblik på, at der i perioden frem til tidsfristens udløb, tages stilling til den fremtidige status for området omkring Hornenæs Skov som helhed."

~~Foto-venter~~

lv

Skov-og Naturstyrelsen har i skrivelse af 26. april 1988 for sit vedkommende meddelt tilladelse til, at tilladelsen til campingplads på det fredskovspligtige areal forlænges frem til 1. januar 1990. Naturstyrelsen har understreget, at der ikke i forlængelsesperioden kan gives tilladelse til nye investeringer eller omfattende forbedringer, og styrelsen har endvidere forudsat at Fyns Statsskovdistrikt bliver inddraget i planlægningen af områdets fremtidige status, og endelig forudsat at forholdene herom er afklaret inden 1. januar 1990.

Fåborg kommune har i skrivelse af 6. november 1987 til Fyns Amtskommune anbefalet, at tilladelsen forlænges.


Fredningsnævnet meddeler herved, at tilladelsen af 12. januar 1979 forlænges på samme vilkår, som er indeholdt i skrivelsen af 12. januar 1979, således at campingpladsen kan blive liggende indtil 1. januar 1990. Tilladelsen meddeles i henhold til naturfredningslovens § 47 og endvidere i henhold til naturfredningslovens § 34 og omfatter også den fornødne dispensation fra fredninge til fortsat opstilling af campingvogne samt bibeholdelse af toiletbygning og telefonboks.

Udover de tidligere i nævnets skrivelse af 12. januar 1979 stillede betingelser, betinges tilladelsen også af, at der inden tidsfristens udløb tages stilling til den fremtidige status for området Hornenæs Skov som helhed.

Nævnets afgørelse kan inden 4 uger indbringes for overfredningsnævnet, Slotsmarken 15, 2970 Hørsholm.

Nævnet har underrettet den stedlige kommunalbestyrelse, Fyns Amtskommune m.fl., der ligeledes inden 4 uger kan indbringe nævnets afgørelse for overfredningsnævnet, om foranstående."

Hvilket herved meddeles

  
S. Raunholt  
fg.formand.

## FREDNINGSNÆVNET

FOR

FYNS AMTS SYDLIGE FREDNINGSKREDS

Egensevej 15 - Telefon (09) 21 16 93

5700 SVENDBORG, den 9.3.199

Journal nr.: Frs. 271/1989

Nævnet har d.d. tilskrevet :

Odense Staalskibsværft A/S,  
Postboks 176,  
5100 Odense C.

Ved skrivelse af 14. april 1983 meddelte Overfredningsnævnet på en række nærmere anførte vilkår tilladelse til, at campingpladsen på matr. nr. 5-fe m.fl. Horne by, Horne, som tilhører Ejendomsselskabet Lindø A/S, kunne bibeholdes indtil 1. januar 1990. Overfredningsnævnets afgørelse var en stadfæstelse af fredningsnævnets afgørelse af 30. august 1982 med tilføjelse af to yderligere vilkår.

Campingpladsen er etableret efter en af Overfredningsnævnet meddelt tidsbegrænset tilladelse, som første gang udløb den 1. januar 1980, hvorefter den, som ovenfor nævnt, blev forlænget til 1. januar 1990. Campingpladsen er etableret på ejendommen matr. nr. 5-fe m.fl., der er omfattet af fredningskendelse af 24. maj 1954, hvorefter et 50-60 ha stort areal på Horne og Bøjden Næs blev fredet. Ifølge fredningskendelsen må der på arealerne blandt andet ikke foretages anden bebyggelse, end hvad der er nødvendig for landbrug og skovbrug, uden at der forinden indhentes godkendelse fra fredningsnævnet og Næsselauget. Ejendommen er endvidere delvis omfattet af naturfredningslovens § 46 om strandbeskyttelseslinien og af naturfredningslovens § 47 om skovbyggelinien.

Odense Staalskibsværft har nu ved skrivelse af 17. august 1989 anmodet fredningsnævnet om at forlænge dispensationen i 10 år på samme vilkår som hidtil, men principalt med en udvidelse af antallet af campingvogne fra 70 til 100, subsidiært alene 70 campingvogne, som fredningsnævnet meddelte tilladelse til ved skrivelse af 2. december 1986.

Fredningsnævnet har indhentet en udtalelse fra Fyns amts udvalg for teknik og miljø, der i skrivelse af 5. december 1989 har udtalt:

Adsnv1211/7-0001

/41

"at der meddeles dispensation fra fredning, fra skovbyggelinie og fortidsmindebyggelinie efter naturfredningslovens § 34, § 47 og § 53 til fortsat camping på arealet frem til 1. januar 2000 som ansøgt og på de betingelser, som er foreslået i ansøgningen samt på yderligere betingelser, at det sikres, at områdets naturværdier ikke yderligere forringes eller tilsidesættes, og at der sikres det offentlige ret til at foretage den nødvendige aktive pleje af arealet til opretholdelse af de biologiske, kulturhistoriske og landskabelige forhold."

Fåborg kommune har i skrivelse af 2. oktober 1989 udtalt, at de ikke har indvendinger mod det ansøgte og har fremhævet, at kommunen den 12. september 1989 har meddelt zonetilladelse til det ansøgte, men dog således, at der alene er meddelt tilladelse til max. 70 campingvogne.

Fredningsnævnet meddeler herved, at nævnet enstemmigt har besluttet at meddele tilladelse til det ansøgte i henhold til naturfredningslovens § 34, § 46 og § 47.

Tilladelsen gælder i 10 år, således at den udløber 1. januar 2000. Tilladelsen meddeles på de samme vilkår, som Overfredningsnævnets tilladelse af 14. april 1983 og hvilke vilkår, der er tinglyst på ejendommen.

Endvidere betinges tilladelsen af, at områdets naturværdier ikke forringes eller tilsidesættes, og at der sikres det offentlige ret til at foretage den nødvendige aktive pleje af arealet til opretholdelse af de biologiske, kulturhistoriske og landskabelige forhold.

Nævnet har underrettet Fåborg kommune, Fyns amtskommunes landskabsafdeling m.fl., der inden 4 uger kan indbringe nævnets afgørelse for Overfredningsnævnet, om foranstående.

Tilladelsen kan ikke udnyttes før efter udløbet af ankefristen, 4 uger, jfr. naturfredningslovens § 58 stk. 6.

  
Hans Chr. Poulsen

formand

## FREDNINGSNÆVNET

FOR

FYNS AMTS SYDLIGE FREDNINGSKREDS

Egensevej 15 - Telefon (09) 21 1693

Modtaget i  
Skov- og Naturstyrelsen

- 2 APR. 1990

5700 SVENDBORG, den 29/3 1990

Journal nr.: Frs. 357/1989.

Nævnet har d.d. tilskrevet :

Fåborg kommune  
Teknisk Forvaltning  
Nørregade 4  
5600 Fåborg.

Vedr. campingplads på ejendommen matr.nr.3-i,6-b og 1-bt Bøjden by,  
Horne.

Ved skrivelser af 12/11 1989 til Fåborg kommune og til Fyns amts  
landskabsafdeling har Naturistforeningen Fyn ansøgt om forlængelse  
af tilladelsen til at drive campingplads på de ovennævnte matr.nre.  
idet den nuværende tilladelse udløber d. 1. januar 1990.

Ved skrivelse af 21. januar 1977 meddelte fredningsnævnet tilla-  
delse til opførelse af en vaske-og toiletrumsbygning på ovennævnte  
ejendom på betingelse af

- at tegninger og beliggenhedsplan nøje følges,
- at bygningen nedrives og grunden planeres, såfremt der ikke opnås  
forlængelse af foreningens overenskomst med landbrugsministe-  
riet udover 1.1. 1988,
- at alle midlertidige toilet-og vaskebygninger og lignende søværts  
strandbeskyttelseslinien helt fjernes, samt
- at de af amtskommunen i skrivelse af 30.4.og 11.11 1976 stil-  
lede vilkår for pladsens brug nøje følges.

Ved skrivelse af 12. januar 1979 meddelte fredningsnævnet endvi-  
dere en tilladelse til en udvidelse af campingpladsen fra 28-40  
enheder på vilkår, at den afskærmende beplantning omkring pladsen  
bevares og vedligeholdes og endvidere på de i ovennævnte skrivelse  
af 21. januar 1977 vedrørende pladsens fortsatte brug anførte vil-  
kår, samt tilladelse til fortsat camping for tiden indtil 1.  
januar 1988. Afgørelsen af 12.januar 1979 blev af Danmarks Natur-  
fredningsforening indbragt for Overfredningsnævnet, som ved skri-  
velse af 18. april 1979 stadfæstede denne.

Miljøministeriet  
Skov- og Naturstyrelsen  
J.nr. SN/2117-0001  
Akt. nr. 44.

Dit.



Ved skrivelse af 26. juli 1988 meddelte fredningsnævnet i henhold til naturfredningslovens § 47 og § 34 tilladelse til, at campingpladsen kunne blive liggende indtil 1. januar 1990 på samme vilkår som tidligere.

Fyns amts udvalg for teknik og miljø har ved skrivelse af 8. december 1989, der vedlægges, indstillet, at der meddeles dispensation fra fredningen og fra skovbyggelinien efter naturfredningslovens § 34 og § 47 til fortsat camping frem til 1. januar 2000 på fem nærmere angivne betingelser.

Næsselaug et har ved skrivelse af 24. januar 1990, som påtaleberettiget vedrørende fredningsdeklarationen, anbefalet at Naturistforeningens tilladelse til fortsat camping forlænges, og Fyns Statskovdistrikt har ved skrivelse af 4. marts 1990 som skovejer meddelt, at det intet har imod, at fredningsnævnet tillader det ansøgte.

For en ordens skyld skal det bemærkes, at nævnet ligesom Statskovdistriktet finder det uheldigt/<sup>med</sup> fortsatte tidsbegrænsede dispensationer, og nævnet vil på et tidspunkt indkalde de berørte parter til et møde vedrørende fortsat drift af Naturfredningsforeningens og Odense Stålskibsværfts campingpladser på det fredede areal. (fy)

Under henvisning til det ovenanførte meddeler fredningsnævnet herved i medfør af naturfredningslovens § 34 og § 47 tilladelse til fortsat camping indtil 1. januar 2000 på de hidtidige vilkår.

Nævnet har underrettet Fyns amtskommunes landskabsafdeling m.fl., der inden 4 uger kan indbringe nævnets afgørelse for Overfredningsnævnet, om foranstående.

Tilladelsen kan ikke udnyttes før efter udløbet af ankefristen, 4 uger, jfr. naturfredningslovens § 58 stk. 6.

*Hans Chr. Poulsen*  
Hans Chr. Poulsen

formand

## FREDNINGSNÆVNET

FOR

FYNS AMTS SYDLIGE FREDNINGSKREDS

Egensevej 15 - Telefon (09) 21 1693

5700 SVENDBORG, den 30.07.1

Journal nr.: F. 56/1990

Faaborg Kommune  
Bygge- og Plankontoret  
Teknisk Forvaltning  
Nørregade 4  
5600 Faaborg

Ved skrivelse af 21. februar 1990 har De på vegne ejeren af matr. nr. 11 af m. fl. Horne by, Horne, ansøgt om fredningsnævnets tilladelse til opførelse af garage til opbevaring af skovredskaber, traktor m.v., som erstatning for tidligere 32 m<sup>2</sup> udhus på ejendommen. Det ansøgte kræver fredningsnævnets tilladelse, dels i henhold til naturfredningslovens § 46, dels i henhold til naturfredningslovens § 34, idet der på ejendommen er tinglyst en fredningskendelse med formål at sikre diger og særpræget skov.

I henhold til den tinglyste fredningskendelse kræver opførelse af bygninger tilladelse fra fredningsnævnet og "Næsselauget". "Næsselauget" har udtalt, at de intet at indvende imod opførelse af den ønskede garage.

Fredningsnævnet har indhentet en udtalelse fra Landskabsafdelingen, der i skrivelse af 7. maj 1990 har udtalt:

"Strandbeskyttelseslinien løber 100 m fra sædvanligt udmålingspunkt.

Faaborg kommune har oplyst, at ejendommen ikke er pålagt landbrugspligt.

Ejeren har oplyst, at ejendommen p.t. ikke er beboet, at udhuset er nødvendigt til beskyttelse af maskiner og af såsæd og kunstgødning m.m., og at det tidligere hus blev nedrevet for ca. 2 år siden af arvingerne efter den tidligere ejer.

Ministeriet  
Skov- og Naturstyrelsen

J.nr. SN 12117-0001

Akt. nr.

55

BH.

CUS  
3M

Dette hus havde et areal på 32 m<sup>2</sup> og bestod nærmest af 2 gavltrekanter og 2 relativt stejle tagflader (et såkaldt A-hus), tækket med skifre.

Det redskabshus, der nu ønskes opført, er på ca. 50 m<sup>2</sup>. Der er tale om en noget anderledes bygningsprofil, idet der nu regnes med brædebeklædte sidesægge på ca. 2,5 m i højden, og et sadeltag i Ondulineplader (ligner eternitplader) med en rygningshøjde på ca. 4 m og en hældning på 25-30 grader.

Ca. 1,1 ha af ejendommen dyrkes som fritidslandbrug.

På grund af den bevoksede skrænt mod kysten er det umiddelbart vanskeligt at fastlægge strandbeskyttelseslinien i marken.

Imidlertid synes det af Amtets kortmateriale og især luftfotos at fremgå, at beskyttelseslinien løber ca. gennem bebyggelsen, og dermed vil de 18 m<sup>2</sup>, som redskabshuset ønskes udvidet med i forhold til det gamle, formentlig kunne opføres landværts linien.

Det tidligere udhus giver under alle omstændigheder basis for anvendelse af § 46, stk. 5, f.s.v.a. de 32 m<sup>2</sup>, og landskabsafdelingen vil ikke have indvendinger mod en godkendelse af en bygning af denne størrelse og med et udseende som i det foreliggende projekt.

Landskabsafdelingen vil dog efter omstændighederne ikke have indvendinger mod, at usikkerheden om liniens konkrete forløb betragtes som en dispensationsmotiverende omstændighed med hensyn til den 18 m<sup>2</sup> store forøgelse af redskabsskuret på ejendommen, hvis bygningsudvidelsen i forhold til det gamle hus foretages mod nord, væk fra kysten, helst så langt inde i det nordvestlige hjørne af ejendommen som praktisk muligt.

Derimod finder landskabsafdelingen ikke, at ejendommens status som fritidslandbrug kan tillægges dispensationsmotiverende betydning m.h.t. udvidelsen, bl.a. fordi fredningsnævnets hidtidige praksis i området har været restriktiv (der tænkes her på nævnets sag, j. nr. 176/1989 om et redskabsskur på næsten-naboejendommen matr. nr. 11 ah smst., der ligger 125 m mod øst).

M.h.t. stuehusets tagmateriale har det ikke været muligt at konstatere, om der tidligere har været stråtag eller, hvornår det i givet fald måtte være lagt om.

Ejendommen er også omfattet af en fredning (reg. nr. 43106-03), der har til formål at sikre stendiger og "særpræget skov", og bebyggelse ud over de til land- og skovbruget nødvendige bygninger må ikke opføres uden fredningsnævnets og "Næsselaugets" godkendelse.

Da ejendommen ikke er land- eller skovbrugsnoteret, er disse godkendelser nødvendige.

Det er landskabsafdelingens holdning, at de landskabelige hensyn, der skal varetages med fredningen, ikke vil blive tilsidesat ved opførelse af den påtænkte bygning, og vi har derfor ingen indvendinger mod en sådan godkendelse."

Fredningsnævnet meddeler herved, at nævnet eenstemmigt har besluttet at meddele tilladelse til det ansøgte i henhold til naturfredningslovens § 46 og den på ejendommen tinglyste fredningskendelse, jfr. naturfredningslovens § 34, på betingelse af,

at bygningen på intet tidspunkt kommer nærmere kysten end den nedrevne, hvilket medfører, at en eventuel udvidelse må ske landværts strandbeskyttelseslinien, og

at tagbeklædningen og vægbeklædningen sker med mørke materialer, der ikke kan reflektere.

Nævnet har underretten den stedlige kommunalbestyrelse, Fyns amtskommunes landskabsafdeling m.fl., der inden 4 uger kan indbringe nævnets afgørelse for Overfredningsnævnet, om foranstående.

Tilladelsen kan ikke udnyttes før efter udløbet af ankefristen, 4 uger, jfr. naturfredningslovens § 58, stk. 6.

Tilladelsen bortfalder, såfremt den ikke er udnyttet inden 5 år fra tilladelsens meddelelse, jfr. naturfredningslovens § 64 a.

Hans Chr. Poulsen  
formand

## FREDNINGSNÆVNET

FOR

FYNS AMTS SYDLIGE FREDNINGSKREDS

Toftevej 31, 5610 Assens

Tlf. 64 71 10 20 Telefax 64 71 55 20

Dato: 30. september 1992

Journal nr.: Frs. 125/1992

Faaborg Kommune  
Bygge- og Plankontoret  
Teknisk Forvaltning  
Nørregade 4  
5600 Faaborg

Ved skrivelse af 8. maj 1992 har kommunen på vegne ejeren af matr. nr. 5 fe m. fl. Horne by, Horne, Hornenæs Skov 3, ansøgt fredningsnævnet om tilladelse til udvidelse af eksisterende toiletbygning med 22,20 m<sup>2</sup>.

Det ansøgte kræver fredningsnævnets tilladelse i henhold til naturfredningslovens § 46 - strandbeskyttelseslinien, § 47 - skovbyggelinien og § 34 - fredningskendelse af 24. maj 1954.

Fredningsnævnet har indhentet en udtalelse fra Fyns Amts landskabsafdeling, der i skrivelse af 16. juni 1992 har udtalt:

"Fredningsnævnet for Fyns Amts sydlige fredningskreds har den 20. maj 1992 anmodet amtet om en udtalelse til ansøgning om opførelse af tilbygning på 22,5 m<sup>2</sup> til den eksisterende toiletbygning på ovennævnte campingplads.

Bygningen skal indeholde køkken til brug for campingpladsens gæster.

Arealet er omfattet af en fredningskendelse af 24. maj 1954 og af skovbyggelinie. Der er meddelt tidsbegrænset tilladelse til bibeholdelse af campingpladsen med bygninger indtil den 1. januar 2000.

Faaborg Kommune har intet at indvende mod det ansøgte, såfremt tilladelsen tidsbegrænses til den 1. januar 2000.

Amtet skal, på baggrund af byggeriets beskudte omfang,

1211/7-0038, akt 1

ikke udtale sig mod, at nævnet meddeler dispensation fra fredningen og skovbyggelinien indtil den 1. januar 2000."

Næsselaugget har ved skrivelse af 28. juli 1992 udtalt, at de intet har at indvende mod det ansøgte.

Fredningsnævnet meddeler herved, at nævnet enstemmigt har besluttet at meddele tilladelse til det ansøgte i medfør af naturfredningslovens § 34, jfr. den på ejendommen tinglyste fredningskendelse, § 46 og § 47.

Nævnet har underrettet Skov- og Naturstyrelsen, Fyns Amts landskabsafdeling m. fl., der inden 4 uger kan indbringe nævnets afgørelse for Naturklagenævnet om foranstående.

Tilladelsen kan ikke udnyttes før efter udløbet af ankefristen, 4 uger, jfr. naturfredningslovens § 58, stk. 6.

Tilladelsen bortfalder, såfremt den ikke er udnyttet inden 5 år fra tilladelsens meddelelse, jfr. naturfredningslovens § 64 a.

*Hans Chr. Poulsen*  
Hans Chr. Poulsen  
formand

/if

FREDNINGSNÆVNET  
FOR  
FYNS AMTToftevej 31, 5610 Assens  
Tlf. 64 71 10 20 - Telefax 64 71 55 20

Dato: 16. februar 1994

Journal nr.: frs. 47a/1992

Faaborg Kommune  
Rådhuset  
5600 Faaborg

Faaborg kommune har fremsendt en ansøgning på vegne Naturistforeningen Fyn, Sønderhjørnevej 22, 5600 Faaborg, om tilladelse til opførelse af 3 stk. campinghytter hver med målene 3,48 x 3,80 m på ejendommen matr. nr. 6-b, Bøjden by, Horne.

Ejendommen er omfattet af fredningsnævnets kendelse af 24. maj 1954 om fredning på Horne og Bøjden Næs, hvori det bl.a. hedder:

".....

Der må endvidere ikke på arealerne foretages bebyggelse udover de til landbruget og skovbruget nødvendige bygninger, uden at der forinden indhentes godkendelse fra fredningsnævnet såvel som fra "Næsselaug" af bygningstegninger og beliggenhedsplan m.v.

....."

Fredningsnævnet har afholdt møde og besigtigelse i sagen.

Fyns Amt har i skrivelse af 24. august 1993 bl.a. udtalt:

".....

Fyns Amt har den 10. november 1992 via Faaborg Kommune modtaget ansøgning fra Naturistforeningen Fyn om tilladelse til opstilling af 3 campinghytter på ovennævnte campingplads.

Faaborg Kommune anbefaler det ansøgte.

Den 18. december 1992 har Fredningsnævnet anmodet om en udtalelse til sagen.

Hytterne ønskes opstillet på det areal på ca. 5000 m<sup>2</sup> af matr. nr. 6-d, der er tilladt anvendt til camping efter sommerhuslov/campingreglement, zonenloven og efter naturfredningsloven.

Amtet har den 18. maj 1993 modtaget brev fra Fyns Statsskovdistrikt, som fraråder yderligere urbanisering af området.

Det fremgår endvidere af brevet, at forholdet til skovloven for så vidt angår den del af pladsen, der er omfattet af fredskov, ikke er afklaret.

Det vil være afgørende for den fortsatte anvendelse af pladsen til camping, at den fornødne tilladelse efter skovloven indhentes.

Campingpladsen er omfattet af en fredningskendelse afsagt den 24. maj 1954.

.....

Fredningsnævnet har den 29. marts 1990 meddelt tilladelse efter den dagældende naturfredningslovs § 34 og § 47 til fortsat camping indtil 1. januar 2000 på de hidtidige vilkår.

Området er i regionplan markeret som negativ afgrænset areal.

Dette har sin baggrund i områdets fredningsmæssige interesser.

Campingpladsen har ikke tilladelse til interopbevaring af campingvogne, og der var i tidligere deklaration fra landbrugsministeriet vilkår om, at udeboende campingvogne og telte ikke må efterlades på pladsen.

På baggrund af de fredningsmæssige interesser i området finder amtet, at man bør være tilbageholdende med at meddele tilladelse til byggeri på pladsen ud over det, der er nødvendigt til sanitære installationer, telefon o.l.



På den baggrund indstilles det hermed til fredningsnævnet, at der meddeles afslag på ansøgning om dispensation fra fredningen til opførelse af hytter.

Det bemærkes, at opførelse af hytterne kræves dispensation fra naturbeskyttelseslovens skovbyggeliniebestemmelser. Udlejning af disse i forbindelse med campingpladsen kræver tilladelse fra amtet efter campingreglementet.

....."

Fredningsnævnet har afholdt møde og besigtigelse i sagen.

Under mødet oplyste ansøgeren, at de 3 hytter ikke skal have el-installationer eller vandinstallationer. De vil blive placeret bagest på pladsen ved indgangen, som vist på vedlagte tegninger, skjult af hæk m.v. Hytterne er beregnet til navnlig lette cykelturister. Ansøgeren oplyste videre, at, såfremt tilladelsen til fortsat at drive campingpladsen ikke forlænges efter år 2000, skal hytterne selvfølgelig også fjernes. Endvidere var man indforstået med, at, såfremt man får tilladelsen til at placere 3 træhytter på stedet, skal disse fratrækkes de antal campingvogne, som de i forvejen har tilladelse til at placere.

Fyns Amt, Statsskovdistriktet og Danmarks Naturfredningsforenings repræsentanter tilsluttede sig Fyns Amts ovennævnte udtalelser, hvorefter amtet har indstillet, at der meddeles afslag på det ansøgte.

Næsselaugget har meddelt godkendelse til det ansøgte.

**Fredningsnævnet skal udtale:**

Fredningsnævnet meddeler herved tilladelse til det ansøgte i medfør af naturbeskyttelseslovens § 50, stk. 1.

Nævnet har lagt vægt på, at hytterne ikke placeres således, at de vil virke skæmmende, og at de vil blive mindre synlige i landskabet end campingvognene. Endvidere vil der ikke blive tale om en

udvidelse af antallet af campingvogne/hytter, og endelig er ejeren bekendt med, at hytterne skal fjernes, såfremt der ikke bliver meddelt tilladelse til forlængelse af campingpladsen efter år 2000, hvorved bemærkes, at campingpladsen efter det fra Faaborg kommune oplyste, og det fredningsnævnet ved selvsyn har konstateret, er en velfungerende campingplads.

Nævnets afgørelse kan i medfør af naturbeskyttelseslovens § 78, stk. 2, indbringes for Naturklagenævnet af de i samme lovs § 86 nævnte klageberettigede. Klagen indgives skriftligt til fredningsnævnet, der videresender klagen til Naturklagenævnet.

Klagefristen er 4 uger fra den dag, afgørelsen er meddelt den klageberettigede.

Tilladelsen må ikke udnyttes før ovennævnte klagefrist er udløbet og bortfalder, såfremt den ikke er udnyttet inden 3 år efter, den er meddelt.

  
S. Raunholt  
næstformand

/it

FREDNINGSNÆVNET  
FOR  
FYNS AMT

Toftevej 31, 5610 Assens  
Tlf. 64 71 10 20 - Telefax 64 71 55 20

REG. NR. 2155.00

Dato: 16. februar 1994

Journal nr.: frs. 47a/1992

Faaborg Kommune  
Rådhuset  
5600 Faaborg

Faaborg kommune har fremsendt en ansøgning på vegne Naturistforeningen Fyn, Sønderhjørnevej 22, 5600 Faaborg, om tilladelse til opførelse af 3 stk. campinghytter hver med målene 3,48 x 3,80 m på ejendommen matr. nr. 6-b, Bøjden by, Horne.

Ejendommen er omfattet af fredningsnævnets kendelse af 24. maj 1954 om fredning på Horne og Bøjden Næs, hvori det bl.a. hedder:

".....

Der må endvidere ikke på arealerne foretages bebyggelse udover de til landbruget og skovbruget nødvendige bygninger, uden at der forinden indhentes godkendelse fra fredningsnævnet såvel som fra "Næsselaug" af bygningstegninger og beliggenhedsplan m.v.

....."

Fredningsnævnet har afholdt møde og besigtigelse i sagen.

Fyns Amt har i skrivelse af 24. august 1993 bl.a. udtalt:

".....

Fyns Amt har den 10. november 1992 via Faaborg Kommune modtaget ansøgning fra Naturistforeningen Fyn om tilladelse til opstilling af 3 campinghytter på ovennævnte campingplads.

Faaborg Kommune anbefaler det ansøgte.

Den 18. december 1992 har Fredningsnævnet anmodet om en udtalelse til sagen.

Hytterne ønskes opstillet på det areal på ca. 5000 m<sup>2</sup> af matr. nr. 6-d, der er tilladt anvendt til camping efter sommerhuslov/campingreglement, zonenloven og efter naturfredningsloven.

Amtet har den 18. maj 1993 modtaget brev fra Fyns Statsskovdistrikt, som fraråder yderligere urbanisering af området.

Det fremgår endvidere af brevet, at forholdet til skovloven for så vidt angår den del af pladsen, der er omfattet af fredskov, ikke er afklaret.

Det vil være afgørende for den fortsatte anvendelse af pladsen til camping, at den fornødne tilladelse efter skovloven indhentes.

Campingpladsen er omfattet af en fredningskendelse afsagt den 24. maj 1954.

.....

Fredningsnævnet har den 29. marts 1990 meddelt tilladelse efter den dagældende naturfredningslovs § 34 og § 47 til fortsat camping indtil 1. januar 2000 på de hidtidige vilkår.

Området er i regionplan markeret som negativ afgrænset areal.

Dette har sin baggrund i områdets fredningsmæssige interesser.

Campingpladsen har ikke tilladelse til interopbevaring af campingvogne, og der var i tidligere deklaration fra landbrugsministeriet vilkår om, at udeboende campingvogne og telte ikke må efterlades på pladsen.

På baggrund af de fredningsmæssige interesser i området finder amtet, at man bør være tilbageholdende med at meddele tilladelse til byggeri på pladsen ud over det, der er nødvendigt til sanitære installationer, telefon o.l.

På den baggrund indstilles det hermed til fredningsnævnet, at der meddeles afslag på ansøgning om dispensation fra fredningen til opførelse af hytter.

Det bemærkes, at opførelse af hytterne kræves dispensation fra naturbeskyttelseslovens skovbyggeliniebestemmelser. Udlejning af disse i forbindelse med campingpladsen kræver tilladelse fra amtet efter campingreglementet.

....."

Fredningsnævnet har afholdt møde og besigtigelse i sagen.

Under mødet oplyste ansøgeren, at de 3 hytter ikke skal have el-installationer eller vandinstallationer. De vil blive placeret bagest på pladsen ved indgangen, som vist på vedlagte tegninger, skjult af hæk m.v. Hytterne er beregnet til navnlig lette cykelturister. Ansøgeren oplyste videre, at, såfremt tilladelsen til fortsat at drive campingpladsen ikke forlænges efter år 2000, skal hytterne selvfølgelig også fjernes. Endvidere var man indforstået med, at, såfremt man får tilladelsen til at placere 3 træhytter på stedet, skal disse fratrækkes de antal campingvogne, som de i forvejen har tilladelse til at placere.

Fyns Amt, Statsskovdistriktet og Danmarks Naturfredningsforenings repræsentanter tilsluttede sig Fyns Amts ovennævnte udtalelser, hvorefter amtet har indstillet, at der meddeles afslag på det ansøgte.

Næsselaugget har meddelt godkendelse til det ansøgte.

**Fredningsnævnet skal udtale:**

Fredningsnævnet meddeler herved tilladelse til det ansøgte i medfør af naturbeskyttelseslovens § 50, stk. 1.


Nævnet har lagt vægt på, at hytterne ikke placeres således, at de vil virke skæmmende, og at de vil blive mindre synlige i landskabet end campingvognene. Endvidere vil der ikke blive tale om en

udvidelse af antallet af campingvogne/hytter, og endelig er ejeren bekendt med, at hytterne skal fjernes, såfremt der ikke bliver meddelt tilladelse til forlængelse af campingpladsen efter år 2000, hvorved bemærkes, at campingpladsen efter det fra Faaborg kommune oplyste, og det fredningsnævnet ved selvsyn har konstateret, er en velfungerende campingplads.

Navnets afgørelse kan i medfør af naturbeskyttelseslovens § 78, stk. 2, indbringes for Naturklagenævnet af de i samme lovs § 86 nævnte klageberettigede. Klagen indgives skriftligt til fredningsnævnet, der videresender klagen til Naturklagenævnet.

Klagefristen er 4 uger fra den dag, afgørelsen er meddelt den klageberettigede.

Tilladelsen må ikke udnyttes før ovennævnte klagefrist er udløbet og bortfalder, såfremt den ikke er udnyttet inden 3 år efter, den er meddelt.

  
S. Raunholt  
næstformand

/it

FREDNINGSNÆVNET  
FOR  
FYNS AMT

Toftevej 31, 5610 Assens  
Tlf. 64 71 10 20 - Telefax 64 71 55 20

Dato: 4. marts 2002  
Journal nr.: Frs. 36/99

Ejendomsselskabet Lindø A/S  
Bycentret  
Postboks 27  
5330 Munkebo

Ved skrivelse af 25. juni 1999 har Odense Stålskibsværft A/S ansøgt fredningsnævnet om principalt tidsubegrænset, subsidiært tidsbegrænset dispensation fra fredningskendelsen af 24. maj 1954 til, at campingpladsen på matr. nr. 5-fe, 50-c, 53-m og 56-d, alle Horne by, Horne, som tilhører Odense Stålskibsværft A/S, fortsat kan drives som campingplads.

Ejendommen er omfattet af fredningsnævnets kendelse af 24. maj 1954, der bestemte, at betydelige arealer på Horne Næs vil være at frede, særlig ved fredning af stengærder, og endvidere hedder det i kendelsen: "Der må endvidere ikke på arealerne foretages bebyggelse udover de til landbruget og skovbruget nødvendige bygninger, uden at der forinden indhentes godkendelse fra fredningsnævnet såvel som fra "Næsselauget".

Det fremgår af sagen, at Ejendomsselskabet Lindø A/S endvidere har ansøgt om udvidelse af antallet af sæsonpladser. Dette spørgsmål er ikke underlagt fredningsnævnets kompetence, men afgøres af Fyns Amt.

Fredningsnævnet har afholdt møde og besigtigelse i sagen den 20. december 1999. Under mødet blev det oplyst, at fredningsnævnet gennem årene har meddelt tilladelse til, at Odense Stålskibsværft A/S kunne opretholde campingpladsen. Tilladelserne er blevet meddelt på vilkår som Overfredningsnævnets tilladelse af 14. april 1983, hvilke vilkår blev tinglyst på ejendommen.

Fyns Amt, Faaborg kommune, Danmarks Naturfredningsforening og Fyns Statsskovdistrikt har ikke haft bemærkninger til en tidsubegrænset dispensation, men anført, at det skal ske på nærmere vilkår.

Fyns Amt har herefter den 8. november 2000 fremsendt de vilkår, som amtet mener skal stilles for en tidsubegrænset tilladelse til at drive campingpladsen, så længe campingpladsen drives og ejes af Odense Stålskibsværft A/S. Vilkårene er følgende:

- Arealet skal til stadighed holdes pænt og ryddeligt. Der må således ikke henlægges noget former for affald eller foretages oplag på stranden eller på de tilgrænsende, fredede skovarealer.
- Offentligheden har ret til at parkere på campingpladsens parkeringsplads og færdes til fods ad stien til stranden samt benytte det udyrkede areal mellem campingpladsen og stranden.

- Der må ikke opføres bygninger inden for en afstand af 40 meter fra fortidsmindet på matr. nr. 56-d eller opstilles telte inden for en afstand af 20 meter fra fortidsmindet.
- Områdets naturværdier må ikke forringes eller tilsidesættes, og der skal sikres det offentlige ret til at foretage den nødvendige, aktive pleje af arealet til opretholdelse af de biologiske, kulturhistoriske og landskabelige forhold.
- Fredskovsarealerne skal drives i overensstemmelse med anvisninger fra Fyns Statsskovdistrikt.
- Fyns Amts vilkår for en tilladelse efter Campingreglementet skal overholdes.
- Alle bygninger og andre indretninger skal fjernes, såfremt pladsen nedlægges.

Næsselaugget har i skrivelse af 22. november 2001 udtalt, at laugget ikke har indvendinger mod det ansøgte.

### **Fredningsnævnet skal udtale:**

Fredningsnævnet meddeler herved tidsubegrænset tilladelse til at opretholde campingpladsen, så længe campingpladsen drives og ejes af Odense Stålskibsværft A/S.

Tilladelsen er på følgende vilkår:

- Arealet skal til stadighed holdes pænt og ryddeligt. Der må således ikke henlægges nogen former for affald eller foretages oplag på stranden eller på de tilgrænsende, fredede skovarealer.
- Offentligheden har ret til at parkere på campingpladsens parkeringsplads og færdes til fods ad stien til stranden samt benytte det udyrkede areal mellem campingpladsen og stranden.
- Der må ikke opføres bygninger inden for en afstand af 40 meter fra fortidsmindet på matr. nr. 56-d eller opstilles telte inden for en afstand af 20 meter fra fortidsmindet.
- Områdets naturværdier må ikke forringes eller tilsidesættes, og der skal sikres det offentlige ret til at foretage den nødvendige, aktive pleje af arealet til opretholdelse af de biologiske, kulturhistoriske og landskabelige forhold.
- Fredskovsarealerne skal drives i overensstemmelse med anvisninger fra Fyns Statsskovdistrikt.
- Fyns Amts vilkår for en tilladelse efter Campingreglementet skal overholdes.
- Alle bygninger og andre indretninger skal fjernes, såfremt pladsen nedlægges.

Under disse vilkår og under hensyn til, at fredningsnævnet gennem årene flere gange har meddelt tidsbegrænset tilladelse, og campingpladsen fungerer tilfredsstillende, finder fredningsnævnet ikke, at en tilladelse vil stride mod fredningens formål.

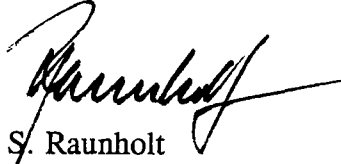
Fredningsnævnets afgørelse, der er enstemmig, er truffet i medfør af naturbeskyttelseslovens § 50, stk. 1.



Nævnets afgørelse kan i medfør af naturbeskyttelseslovens § 78, stk. 2, indbringes for Naturklagenævnet af de i samme lovs § 86 nævnte klageberettigede. Klagen indgives til fredningsnævnet, der videresender klagen til Naturklagenævnet.

Klagefristen er 4 uger fra den dag, afgørelsen er meddelt den klageberettigede.

Afgørelsen med vilkår vil være at tinglyse på ejendommen ved fredningsnævnets foranstaltning. Tinglysningsafgiften betales af Odense Stålskibsværft A/S.



S. Raunholt

2155.00

# FREDNINGSNÆVNET

FOR

## FYNS AMT

Toftevej 31, 5610 Assens  
Tlf. 64 71 10 20 - Telefax 64 71 55 20

Dato: 4. marts 2002  
Journal nr.: Frs. 66/99  
Deres j.nr.: 8-70-51-8-431-1999

Fyns Amt  
Miljø- og Arealafdelingen  
Ørbækvej 100  
5220 Odense SØ

Fyns Amt har fremsendt en ansøgning fra Naturistforeningen Fyn om tidsubegrænset forlængelse af den personlige tilladelse til Naturistforeningen Fyn til at drive campingplads incl. udlejning af 3 campinghytter på naturistforeningens ejendom matr. nr. 1-bt, 3-i og 6-b Bøjden by, Horne.

Ejendommen er omfattet af fredningsnævnets kendelse af 24. maj 1954, der bestemte, at betydelige arealer på Horne Næs vil være at frede, særlig ved fredning af stengærder og endvidere hedder det i kendelsen: "Der må endvidere ikke på arealerne foretages bebyggelse udover de til landbruget og skovbruget nødvendige bygninger, uden at der forinden indhentes godkendelse fra fredningsnævnet såvel som fra "Næsselauget".

Det fremgår af sagen, at campingpladsen blev etableret i 1961 på grundlag af en deklaration fra landbrugsministeriet. Efter etablering af sanitetsbygning fik naturistforeningen i 1979 tilladelse frem til 1. januar 1990, hvilken tilladelse blev forlænget i en 10-årig periode frem til 1. januar 2000. I 1992 blev der meddelt tilladelse til opstilling af 3 campinghytter.

Vedrørende ejerforholdet er det oplyst, at Naturistforeningen Fyn er ejer af matr. nr. 3-i Bøjden by, Horne, Andelsforeningen "Bøjden Næs" er ejer af matr. nr. 1-bt Bøjden by, Horne, og matr. nr. 6-b Bøjden by, Horne.

Alle andelsbeviser er købt af Naturistforeningen Fyn, og andelsforeningens bestyrelse er identisk med naturistforeningens bestyrelse. Det er i praksis naturistforeningen, som driver campingpladsen, og til daglig skelnes ikke mellem naturistforeningen og andelsforeningens ejendomme og tilhørende forpligtelser. Konstruktionen med andelsforeningen blev lavet for at skaffe midler til køb af parcellerne.

Fredningsnævnet afholdt den 20. december 1999 møde og besigtigelse til behandling af ansøgningen om en tidsubegrænset dispensation, således at dispensationen var "personlig" til Naturistforeningen Fyn til at drive campingpladsen incl. udlejning af 3 campinghytter.

Fyns Amts, Fyns Statsskovdistrikts og Faaborg kommunes repræsentanter var enige i, at der kunne meddeles en tidsubegrænset tilladelse på nærmere fastsatte vilkår. Amtet og statsskovdistriktet ville drøfte vilkårene, navnlig pleje af stævningsskoven.

Under mødet aftaltes det endvidere, at der blev fremsendt relevante bilag til oplysning om ejerforholdene.

Fyns Amt har herefter den 8. november 2000 indstillet, at der kan gives en tidsubegrænset tilladelse til campingpladsen, så længe campingpladsen ejes og drives af Naturistforeningen Fyn på følgende vilkår:

- Den afskærmende beplantning omkring pladsen skal bevares og vedligeholdes.
- Alle bygninger og andre indretninger skal fjernes, såfremt pladsen nedlægges.
- Stævningsskoven skal drives i overensstemmelse med anvisninger fra Fyns Statsskovdistrikt.
- Fyns Amts vilkår for en tilladelse efter campingreglementet skal overholdes.

Vilkåret vedrørende stævningsskoven er tiltrådt af Fyns Statsskovdistrikt.

Næsselaugets har herefter behandlet ansøgningen på et bestyrelsesmøde og den 22. november 2001 meddelt, at Næsselaugets ikke har bemærkninger til ansøgningen.

#### **Fredningsnævnet skal udtale:**

Fredningsnævnet, der gennem årene flere gange har meddelt tidsbegrænset dispensation til campingpladsen, meddeler herved en tidsbegrænset tilladelse til, at campingpladsen kan fortsætte som hidtil, så længe campingpladsen ejes og drives af Naturistforeningen Fyn, og der ikke sker ændringer i de ejerforhold, der er nævnt ovenfor, nemlig at matr. nr. 3-i Bøjden by, Horne, ejes af Naturistforeningen Fyn, og matr. nr. 1-bt og 6-b, begge Bøjden by, Horne, ejes af Andelsforeningen "Bøjden Næs".

Den tidsubegrænsede tilladelse er meddelt på følgende vilkår:

- Den afskærmende beplantning omkring pladsen skal bevares og vedligeholdes.
- Alle bygninger og andre indretninger skal fjernes, såfremt pladsen nedlægges.
- Stævningsskoven skal drives i overensstemmelse med anvisninger fra Fyns Statsskovdistrikt.
- Fyns Amts vilkår for en tilladelse efter campingreglementet skal overholdes.

Under disse betingelser finder nævnet ikke, at en tidsbegrænset dispensation vil stride mod fredningens formål.

Fredningsnævnets afgørelse, der er enstemmig, er truffet i medfør af naturbeskyttelseslovens § 50, stk. 1.

Nævnets afgørelse kan i medfør af naturbeskyttelseslovens § 78, stk. 2, indbringes for Naturklagenævnet af de i samme lovs § 86 nævnte klageberettigede. Klagen indgives til fredningsnævnet, der videresender klagen til Naturklagenævnet.

Klagefristen er 4 uger fra den dag, afgørelsen er meddelt den klageberettigede.

Afgørelsen med vilkår vil være at tinglyse ved fredningsnævnets foranstaltning på de respektive ejendomme. Naturistforeningen Fyn skal betale tinglysningsafgiften.

  
S. Raunholt

# FREDNINGSNÆVNET

## FOR

### FYNS AMT

Toftevej 31, 5610 Assens

Tlf. 64 71 10 20 - Telefax 64 71 55 20

Dato: 18. juli 2003

Journal nr.: Frs. 55/2002

Deres j.nr.: 8-70-51-41-431-58-2002

Fyns Amt

Miljø- og Arealafdelingen

Ørbækvej 100

5220 Odense SØ

Fyns Amt har ved brev af 5. november 2002 fremsendt en ansøgning, som amtet har modtaget fra Skovdyrkerforeningen for Vejle Amt på vegne KFUM-spejderne i Danmark, om tilladelse til at etablere 3 shelters til primitiv overnatning samt et muldtoilet på KFUM-spejdernes ejendom, matr. nr. 7-n Bøjden by, Horne.

Ejendommen er på ca. 1,4 ha og er en parcel i skoven Bøjden Næs. Ejendommen er registreret som fredskov. Ejendommen er endvidere omfattet af fredningen "Horne og Bøjden Næs" ved fredningskendelse afsagt den 24. maj 1954 med henblik på sikring af stendige og bevaring af særpræget skov. Fredningen indeholder endvidere bestemmelse om, at der ikke må foretages bebyggelse udover de til landbruget og skovbruget nødvendige bygninger uden fredningsnævnets godkendelse.

Det fremgår videre af brevet, at Fyns Amt i 1999 har givet lovliggørende tilladelse i henhold til planlovens § 35 til ændret anvendelse af ejendommen til lejrplads for spejderne.

Shelterne ønskes etableret på en lille, åben plads på den sydlige del af ejendommen. Der er tale om traditionelle, lave shelters på 4 x 5 meter til primitiv overnatning. Formuldnings-toilettet ønskes etableret på den nordligste del af ejendommen ved vandforsyningen.

Fyns Amt har i fremsendelsesbrevet anbefalet det ansøgte på vilkår, at bygningerne fjernes, hvis ejendommens brug som opholdsareal for spejderne ophører.

Fyns Statsskovdistrikt har den 6. december 2001 givet tilladelse efter skovloven til etablering af shelters og muldtoilet på nærmere angivne vilkår.

Næsselaugget har som medpåtaleberettiget i henhold til fredningsafgørelsen udtalt, at Næsselaugget ikke har indvendinger mod det ansøgte på vilkår, at bygningerne skal bygges af træ og placeres, så de ikke virker skæmmende, og eventuel maling indpasses i landskabet, og såfremt ejendommens brug som opholdsareal m.v. for spejderne ophører, skal bygningerne fjernes.

Faaborg kommune har anbefalet det ansøgte, men på den betingelse, at der ikke anvendes muldtoilet, men i stedet en opsamlingsstank.

KFUM-spejderne har herefter ved brev af 12. juni 2003 erklæret sig indforstået med, at der anvendes opsamlingskøle i stedet for muldtoilet.

### **Fredningsnævnet skal udtale:**

Fredningsnævnet meddeler herved tilladelse til det ansøgte på betingelse af, at bygningerne fjernes, når de ikke længere anvendes af spejderne, og at bygningerne indpasses harmonisk i landskabet. Fredningsnævnet finder herefter ikke, at det ansøgte strider mod fredningsformål.

Fredningsnævnets afgørelse, der er enstemmig, er truffet i medfør af naturbeskyttelseslovens § 50, stk. 1.


Nævnets afgørelse kan i medfør af naturbeskyttelseslovens § 78, stk. 2, indbringes for Naturklagenævnet af de i samme lovs § 86 nævnte klageberettigede. Klagen indgives til fredningsnævnet, der videresender klagen til Naturklagenævnet.

Klagefristen er 4 uger fra den dag, afgørelsen er meddelt den klageberettigede.

Tilladelsen må ikke udnyttes, før ovennævnte frist er udløbet.

Tilladelsen bortfalder, såfremt den ikke er udnyttet inden 3 år efter, den er meddelt.

Med venlig hilsen

  
S. Raunholt

FREDNINGSNÆVNET FOR FYN

Faaborg-Midtfyn Kommune  
på vegne af lodsejer

Christiansvej 41  
5700 Svendborg  
Tlf. 93 56 40 70

fyn@fredningsnaevn.dk  
www.fredningsnaevn.dk  
J.nr. FN-FYN-19-2022  
Dato: 17. november 2022

## Formandsafgørelse af 14. november 2022

### Ansøgning om dispensation til etablering af jordvarmeanlæg

Faaborg Midtfyn-Kommune har ved mail af 3. maj 2022 på vegne af lodsejeren fremsendt en ansøgning om dispensation til at etablere et jordvarmeanlæg på matr.nr. 11af Horne By, Horne på adressen Hornenæs Skov 4, 5600 Faaborg.

Denne afgørelse er truffet på skriftligt grundlag som en formandsbeslutning i henhold til forretningsordenens § 10, stk. 5.

### Sagsfremstilling

Vedhæftet fremsendelsesmailen er et oversigtsfoto visende placering af slangerne, skema til ansøgning om etablering af jordvarmeanlæg af 28. marts 2022 og en kort beskrivelse af varmepumpen.

Ved mail af 27. september 2022 har Faaborg-Midtfyn Kommune fremsendt yderligere oplysninger om det ansøgte vedhæftet beskrivelse af det ansøgte, fotos visende udførelsesmetode og oversigtsfotos visende placeringen.

Af en vedhæftet mail af 2. september 2022 fra VVS-installatøren til Faaborg-Midtfyn Kommune fremgår blandt andet følgende

" ...

- Beskrivelse af udførelsesmetode: Jordvarmeslanger nedpløjes med slangededlægger (se vedhæftede billeder) som trækker jordvarmeslangen ned i den ønskede dybde 90 cm. Når jordvarmeslangen er på plads, køres der et par gange frem og tilbage over området. Derved opnår man, at jorden trykkes på plads og området er genskabt som før. Arealet hvor slangerne nedpløjes er græsbelagt se fotos.

...

der er ingen dele af udvendig anlæg der bliver synlige slanger indføres i kælder under jorden og der er ingen samlebrønd.

..."

Ved mail af 8. november 2022 har Faaborg-Midtfyn Kommune uden bemærkninger videresendt mail af 3. november 2022 fra ansøger. Af denne mail fremgår blandt andet:

" ...

Jeg kan meddele, at jeg har drøftet dette med vores VVS'er og han siger, at vi uden problemer holder os mindst 1,5 meter fra diget – hvis to meter ønskes, så gør vi det. Vi vil bare gerne i jorden, så huset kan få varme. Det er intet problem herfra – vi har i sinde, at slangerne skal lægges så langt væk fra det beskyttede

dige, som overhovedet muligt. Diget bliver derfor ikke påvirket i forbindelse med jordbearbejdningen. Slangerne rykkes derfor så langt væk diget som muligt (mindst 1,5 meter fra kronekant).

Vi kan ikke ligge slangerne på sydsiden af vejen, da dette ødelægger mulighederne for beplantning af skov, dyrehold og giver ligeledes udfordringer med nogle af de drænrør/spulebrønde, som findes på dette stykke. Jeg ser ingen grund til en fysisk besigtigelse, da alt kan ses fra luftfoto. Og vi garanterer, at diget ikke vil blive påvirket – og det vil en besigtigelse på nuværende tidspunkt ej heller kunne afklare. Vi holder den nævnte/ønskede afstand og det ændres ikke, uagtet om grunden besigtiges eller ej på nuværende tidspunkt.

..."



Den omtrentlige placering af det ansøgte er på kortet vist med blå stiplet linje. Fredningen er vist med skravering og gul linje. Beskyttede diger er vist med orange linje.

### Fredningen

Området ligger inden for fredningen af Horne og Bøjden Næs, der blev fredet ved fredningsnævnets kendelse af 24. maj 1954. Fredningen har følgende bestemmelser:

" Stengærderne fredes, således at der herefter ingensinde må fjernes eller ødelægges, og ej heller enkelte sten i gærderne må fjernes fra disse. Der må ikke graves eller pløjes så tæt ind til gærderne, at disse herved udsættes for ødelæggelse eller foretages andre handlinger, hvorved gærderne udsættes for forringelse eller ødelæggelse. Der må endvidere ikke på arealerne foretages bebyggelse udover de til landbruget og skovbruget nødvendige bygninger, uden at der forinden indhentes godkendelse fra fredningsnævnet såvel som fra "Næsselaug" af bygningstegninger og beliggenhedsplan m. v."

### Høring

Faaborg-Midtfyn Kommune har i fremsendelsesmail af 27. september 2022 udtalt blandt andet følgende:

"...

Natura2000 og Habitatdirektivet.

Nærmeste natura2000-område nr. 197 Flensborg Fjord, Bredegrund og farvandet omkring Als er ca. 1,3 km. Området er udpeget til beskyttelse af det marine dyre- og planteliv. En etablering af et jordvarmeanlæg vil ikke medføre en negativ påvirkning for arter eller naturtyper som er på udpegningsgrundlaget for det nævnte natura 2000 områder. Det samme gælder for Natura2000-området nr. 123 Bøjden Nor som ligger i en afstand ca. 1,7 km.

I nærområdet for ejendommen Hornenæs Skov 4, 5600 Faaborg er der ikke registreret arter på habitatdirektivets bilag IV eller II som vil blive påvirket negativt af en etablering af et jordvarmeanlæg.

Fredningen:

Ud fra projektskitsen fremgår det at slangerne skal lægges meget tæt på det beskyttede dige, dige nr. 15888. Det er ikke helt hensigtsmæssigt, da et af formålet med fredningen af området er at beskytte områdets særpræg i skov og diger. Digerne må derfor ikke påvirkes i forbindelse med jordbearbejdning. Det anbefales, at slangerne rykkes diget så langt væk diget som muligt (mindst en meter fra kronekant). Det mest optimale ville være at lægge slangerne på sydsiden af vejen, herved er man sikker på ikke at lave en påvirkning som strider imod fredningen.

Kommunen vurderer, at etablering af jordvarme ved Hornenæs Skov 4, 5600 Faaborg ikke vil være i strid med fredningen vedrørende Horne og Bøjden Næs (Hornenæs Skov), hvis der holdes behørig afstand til dige nr. 15888.

..."

Videre fremgår følgende af fremsendelsesmailen fra Faaborg-Midtfyn Kommune af 3. maj 2022 vedrørende fortidsmindebeskyttelse:

"...

Da der er fortidsmindebeskyttelse på grunden, har jeg forespurgt Øhavsmuseet om deres bemærkninger og de er fremkommet med følgende:

"Tak for din mail. Jeg har lige været inde og lave en arkivalisk kontrol af matriklen. Og jeg kan se, at den er omgivet af fredede jord-/stendiger på tre sider. På nabomatriklen ligger der en forsvarsskanse fra Svenskekrigene i midten af 1600-tallet.

De skal blot være opmærksomme på, at de ikke må røre ved digerne uden at have søgt tilladelse (som hos jer i FMK)."

..."

Danmarks Naturfredningsforening, Dansk Ornitologisk Forening og Friluftsrådet har valgt ikke at udtale sig.

Denne afgørelse er truffet på skriftligt grundlag.

### **Fredningsnævnets begrundelse og afgørelse**

Denne afgørelse træffes som en formandsbeslutning, da det ansøgte, således som det er beskrevet, skønnes at være af underordnet betydning i forhold til fredningens formål, jf. forretningsordenens § 10, stk. 5.

Under hensyn til det af Faaborg-Midtfyn Kommune oplyste lægger formanden til grund, at en nedpløjning af jordvameslanger som ansøgt ikke vil beskadige det nærliggende dige, såfremt nedpløjningen foretages mindst 1 meter fra digets kronekant. Ansøgeren har oplyst, at nedpløjningen vil ske mindst 1,5 meter fra



digets kronekant. Formanden finder under denne forudsætning, at det ansøgte ikke er i strid med fredningens formål om at bevare digerne i området

På denne baggrund, da der ikke vil være synlige indretninger over jorden efter etableringen og da det efter det af ansøgeren oplyste ikke vil være muligt at nedpløje varmeslangerne på sydsiden af den nærliggende vej, meddeler formanden dispensation som ansøgt. Det er en betingelse for den meddelte dispensation, at slagerne lægges mindst 1,5 meter fra digernes kronekant, og at digerne på ingen måde påvirkes.

Dispensationen er givet i medfør af naturbeskyttelseslovens § 50, stk. 1.

Under hensyn til det af Faaborg-Midtfyn Kommune oplyste er naturbeskyttelseslovens § 50, stk. 2 og 3 ikke til hinder for den meddelte dispensation, ligesom formanden vurderer, at det ansøgte ikke vil skade integriteten af det nærmeste Natura-2000 område Nærmeste natura 2000-område nr. 197 (Habitatområdenr. 173 og Fuglebeskyttelsesområdenr. 64) Flensborg Fjord, Bredegrund og farvandet omkring Als.

Der kan klages over denne afgørelse til Miljø- og Fødevarerklagenævnet. Klagefristen udløber 4 uger efter, at afgørelsen er meddelt.

Klage skal ske via nævnets klageportal, som der linkes til på <https://kpo.naevneneshus.dk>, hvor der også er nærmere vejledning i klageproceduren, se <https://naevneneshus.dk>.

Det er en betingelse for Miljø- og Fødevarerklagenævnets behandling af en klage, at den, der klager indbetaler et gebyr på 900 kr. for privatpersoner og 1.800 kr. for virksomheder og organisationer. Der kan findes nærmere vejledning om betaling af klagegebyr på Nævnenes hus' hjemmeside [www.naevneneshus.dk](http://www.naevneneshus.dk).

Tilladelsen må ikke udnyttes før klagefristen er udløbet, eller behandling af en eventuel klage måtte være afsluttet.

Tilladelsen bortfalder, hvis den ikke er udnyttet inden 3 år efter, den er givet, jf. naturbeskyttelseslovens § 50, stk. 1, jf. § 66, stk. 2.



Anni Højmark  
formand

## Afgørelse af 29. september 2023

### Ansøgning om dispensation til opførelse af et sommerhus.

Faaborg-Midtfyn Kommune har ved mail af 30. januar 2023 på vegne af lodsejer fremsendt en ansøgning om dispensation til at genopføre og udvide et sommerhus på matr.nr. 5f, Bøjden By, Horne med adressen Sønderhjørnevej 20, 5600 Faaborg.

### Sagsfremstilling

Der er ikke fremsendt en egentlig ansøgning fra lodsejer, men af udtalelse af 30. januar 2023 fra Faaborg-Midtfyn Kommune medsendt fremsendelsesmailen fremgår blandt andet følgende om det ansøgte byggeri:

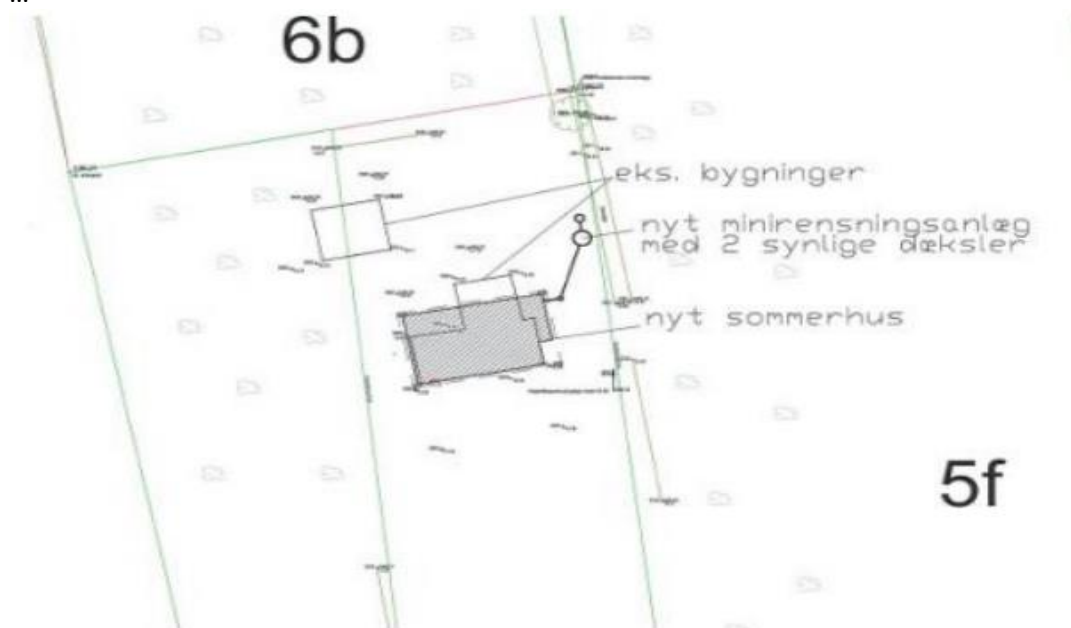
" ...

#### Ansøgning

Der ansøges om at opføre et nyt sommerhus på 92 m<sup>2</sup> samt et overdækket areal på 4 m<sup>2</sup>. Huset placeres hvor det eksisterende ligger og der anlægges 47 m<sup>2</sup> terrasse i niveau med terræn, i tilknytning til boligen mod syd. Endvidere etableres et minirensningsanlæg hvis eneste synlige del vil være et dæksel i niveau med terræn (figur 1-3).

Ejendommen er et sommerhus beliggende i landzone. Grunden er på 19980 m<sup>2</sup> og er bebygget med et sommerhus på 80 m<sup>2</sup> samt en garage på 33 m<sup>2</sup>. Ejendommen er i sin helhed omfattet af strandbeskyttelseslinje, skovbyggelinje, fredning og de bevoksede arealer er fredskov.

...



Figur 1 Viser skitse med nuværende og planlagte sommerhus.

..."

Udtalelsen indeholder desuden foto af det eksisterende sommerhus og tegninger af det ansøgte sommerhus.



Det ansøgte omtrentlige placering i fredningen er vist med blå prik, og fredningen er vist med blå skravering. Natura 2000 område nr. 197 (Habitatområdenr. 173 og Fuglebeskyttelsesområdenr. 64) Flensborg Fjord, Bredgrund og farvandet omkring Als er vist med tern.

### **Fredningen**

Området ligger inden for fredningen af Horne og Bøjden Næs, der blev fredet ved fredningsnævnets kendelse af 24. maj 1954. Fredningen, der er en bevarende fredning, har følgende bestemmelser af betydning for afgørelsen:

"Stengærderne fredes, således at der herefter ingensinde må fjernes eller ødelægges, og ej heller enkelte sten i gærderne må fjernes fra disse. Der må ikke graves eller pløjes så tæt ind til gærderne, at disse herved udsættes for ødelæggelse eller foretages andre handlinger, hvorved gærderne udsættes for forringelse eller ødelæggelse.

Der må endvidere ikke på arealerne foretages bebyggelse udover de til landbruget og skovbruget nødvendige bygninger, uden at der forinden indhentes godkendelse fra fredningsnævnet såvel som fra "Næsselaug" af bygningstegninger og beliggenhedsplan m. v."

### **Høring**

Af ovennævnte udtalelse fra Faaborg-Midtfyn Kommune fremgår vider blandt andet:

" ...

Det er kommunens vurdering, at bygningen såfremt der gives tilladelse fra fredningen, kan opnå landzonetilladelse. Hensynet til skovbyggelinjen varetages i landzonetilladelsen.

...

### **Fredningen**

...

Det nuværende hus vurderes ud fra luftfoto, BBR og spildevandstilladelse fra 1976, at være opført i perioden fra 1971 - 1976. Fredningen er fra 1954, men der synes ikke at være givet dispensation fra fredningen til det nuværende hus. Kommunen kan ikke finde andre sagsdokumenter fra den tid, end en spildevandstilladelse fra 1976. Det oprindelige sommerhus er opført udenfor den dagældende strandbeskyttelseslinje og har derfor ikke krævet en dispensation fra dagældende naturfredningslov.

Garagen på 33 m<sup>2</sup> er ifølge BBR fra 1935. Det er dog ikke før i 1986, at man med sikkerhed kan erkende garagen på dens nuværende placering, i tilknytning til huset. Garagen ligger delvist indenfor et fredskovspligtigt areal. Kommunen har ikke kendskab til om der er givet skovlovsdispensation. Ud fra luftfoto kan man erkende et hus på ca. samme størrelse, i 1945, dog placeret ud mod kysten. Dette hus er ifølge luftfoto fjernet i løbet af 1970'erne.

### **Natura 2000 og bilag IV-arter**

...

Bygningen ligger 0,5 km vest for Natura 2000-område nr. 197 " Flensborg Fjord, Bredgrund og farvandet omkring Als" der er udpeget som habitatområde. På det pågældende sted er det udelukkende marine naturtyper og arter der er en del af udpegningsgrundlaget. Bygningen og genopførelsen heraf vurderes derfor ikke at påvirke arter eller naturtyper, der ligger til grund for Natura 2000-udpegningen.

Bygningen ligger 1,5 km syd for Natura 2000-område nr. 123 Bøjden Nor der er udpeget som hhv. habitatområde og fuglebeskyttelsesområde. Bygningen og genopførelsen heraf vurderes ikke at påvirke arter eller naturtyper, der ligger til grund for Natura 2000-udpegningen.

### **Bilag IV-arter**

...

Horneland er generelt et af kerneområderne for Markfirben på Fyn og det må forventes at arten kan findes i lokalområdet. Markfirben er generelt knyttet til åbne, varme og soleksponerede områder og må forventes at findes i stendigerne op på kystskrænterne i området. Da bygningen placeres ca. samme sted (figur 1) vurderes det, at der er en så væsentlig menneskelig påvirkning af området omkring huset, at genopførelsen ikke vil påvirke yngle- eller rasteområder for markfirbenet.

Der må forventes at kunne findes strandtudse i lokalområdet da der er en stor ynglebestand i området umiddelbart omkring Bøjden Nor 1,5 km væk. Strandtudse vil kun i sjældne tilfælde bevæge sig mere end 800 meter fra de primære ynglevandhuller. Den forventes derfor ikke at arten ville kunne findes i umiddelbar nærhed af bygningen, der ligger højt, tørt omgivet af skov og mere end 1 km fra de nærmeste ynglevandhuller.

Herudover er der forekomst af en række arter af flagermus i lokalområdet, herunder dværgflagermus, sydflagermus, brunflagermus og vandflagermus. Det kan ikke udelukkes at en eller flere af disse arter yngler i hulheder i træerne i den tilstødende skov. Det vurderes dog ikke at sommerhuset er en potentiel raste- eller ynglelokalitet for nogle af de nævnte arter af flagermus.

Samlet set vurderes det således ikke at nedrivning og genopførelse af sommerhuset vil påvirke yngle- eller rasteområder for arter omfattet af habitatdirektivets Bilag IV.

..."

Af "Undersøgelse og bestandsvurdering af Markfirben, *Lacerta agilis*, Sønderhjørnevej 20, 5600 Faaborg" af 6. juli 2023 fra Faaborg Midt fyn Kommune fremgår blandt andet følgende:

" ...

Faaborg-Midt fyn Kommune har på fredningsnævnet foranledning den 21. juni foretaget en specifik undersøgelse for markfirben på adressen Sønderhjørnevej 20.

### **Hvorfor eftersøges arten?**

Kommunen kan ikke meddele dispensation til projekter, der kan forringe yngle- eller rasteområder for dyrearter på habitatdirektivets bilag IV eller ødelægger voksesteder for planter på habitatdirektivets bilag IV.

Horneland er generelt et af kerneområderne for Markfirben på Fyn og det må forventes at arten kan findes i lokalområdet. Markfirben er generelt knyttet til åbne, varme og soleksponerede områder og må forventes at findes i stendigerne op på kystskrænterne i området.

### **Markfirbenets habitat**

Af den opdaterede HÅNDBOG OM DYREARTER PÅ HABITATDIREKTIVETS BILAG IV, 2023 beskrives markfirbens yngle og rasteområder således: "Rasteområdet for de voksne markfirben er typisk kraftigt soleksponeret, veldrænet og indeholder skjulesteder som stensætninger og -bunker, buskadser og urtetykninger." - "Markfirbenet yngler på en række forskellige typer af biotoper. Kendetegnende for disse yngleområder er, at de indeholder soleksponerede skrånninger med veldrænede, løse jordtyper og sparsom bevoksning, typisk lave urter eller et løst dække af græsser. Disse soleksponerede skrånninger er altafgørende for markfirbenet. Yngle-succesen er betinget af, at æglægningen og udrugningen kan finde sted i varm, løs, veldrænet jord af gruset eller sandet karakter."

### **Besigtigelse**

Ved besøget blev det konstateret at området var relativt tilgroet. Som det fremgår af billede 1-4 er der relativ høj bevoksning på det meste af arealet rundt om huset og ned mod vandet. Det var et tæt plantedække uden sten og blotlagt sand og jordbund. Helt tæt på kystskrænten var bevoksningen mere sparsom og åben.

Besigtigelsen blev foretaget i solskin i slut juni, efter en måned med varmt og tørt vejr. Det er i sådanne perioder nemmere at høre markfirbenet end at se dem. Der blev dog hverken hørt puslen eller set individer af markfirben ved besigtigelsen.

Sommerhuset ligger i en lysning omgivet af skoven på tre sider. Der ligger et tilvokset stengærde langs skovkanten nord for.

### **Vurdering**

Det vurderes at yngle eller rasteområder for markfirben, ikke vil blive påvirket af en evt. udvidelse af sommerhuset.

Skulle der findes Markfirben i området vurderes de at være tilknyttet kystskrænten mod syd.

Markfirben er generelt ret stedfaste og bevæger sig kun sjældent længere væk en 100m fra deres udgangspunkt. Arealet er for tilgroet til at være egnet Markfirbenhabitat og det vurderes usandsynligt at den bevæger sig så langt ind i et område der ikke umiddelbart er markfirben egnet (80 m op til huset).

Det nærliggende tilvoksede stendige vurderes også uegnet til markfirben.

..."

Danmarks Naturfredningsforening har i mail af 12. februar 2023 udtalt:

"...

Ang. Sønderhjørnevej 20, Horne så er sommerhuset nu på 92 m2 og således mindre end de 130 m2 som der blev givet afslag på i juli 2022. Hvis Fredningsnævnet finder at det nu opfylder betingelserne, synes jeg det er ok.

..."

Der er under sagens behandling været foretaget besigtigelse den 29. september 2023.

Næsselauget har ikke svaret på Fredningsnævnets høring i forbindelse med sagen, men lodsejer har under besigtigelsen oplyst, at lauget på generalforsamling den 20. september har godkendt det ansøgte.

Friluftsrådet og Dansk Ornitologisk Forening har valgt ikke at udtale sig.

### **Fredningsnævnets begrundelse og afgørelse**

Det ansøgte vil ikke medføre en påvirkning af det næved liggende stendige eller skoven og vil med sin beliggenhed være godt integreret i landskabet, herunder tilbagetrukket fra stranden og omgivet af bevoksning. Fredningsnævnet finder på denne baggrund, at det ansøgte ikke strider mod fredningens formål.

Det ansøgte skal opføres i nær tilknytning til en bygning, som må antages at være opført inden fredningen, tæt ved en campingplads og således ikke et sted i det fredede område, der alene består af uforstyrret natur. Et enigt nævn finder på denne baggrund og henset til det oplyste om bygningens udseende og størrelse, at der skal meddeles dispensation til det ansøgte. Der meddeles derfor dispensation som ansøgt.

Under hensyn til det af Faaborg-Midtfyn Kommune oplyste er naturbeskyttelseslovens § 50, stk. 2 og 3 ikke til hinder for den meddelte dispensation, ligesom fredningsnævnet vurderer, at det ansøgte ikke vil skade integriteten af det nærmeste Natura-2000 område nr. 197 (Habitatområdenr. 173 og Fuglebeskyttelsesområdenr. 64) Flensborg Fjord, Bredegrund og farvandet omkring Als.

Dispensationen er givet i medfør af naturbeskyttelseslovens § 50, stk. 1.

Der kan klages over denne afgørelse til Miljø- og Fødevareklagenævnet. Klagefristen udløber 4 uger efter, at afgørelsen er meddelt.

Klage skal ske via nævnets klageportal, som der linkes til på <https://kpo.naevneneshus.dk>, hvor der også er nærmere vejledning i klageproceduren, se <https://naevneneshus.dk>.

Det er en betingelse for Miljø- og Fødevareklagenævnets behandling af en klage, at den, der klager indbetaler et gebyr på 900 kr. for privatpersoner og 1.800 kr. for virksomheder og organisationer. Der kan findes nærmere vejledning om betaling af klagegebyr på Nævnenes hus' hjemmeside [www.naevneneshus.dk](http://www.naevneneshus.dk).

Tilladelsen må ikke udnyttes før klagefristen er udløbet, eller behandling af en eventuel klage måtte være afsluttet.

Tilladelsen bortfalder, hvis den ikke er udnyttet inden 3 år efter, den er givet, jf. naturbeskyttelseslovens § 50, stk. 1, jf. § 66, stk. 2.



Anni Højmark  
formand