

**Afgørelser – Reg. nr.: 02145.00**

**Fredningen vedrører: Skeby Kirke**

**Domme**

**Taksationskommissionen**

**Naturklagenævnet**

**Overfredningsnævnet**

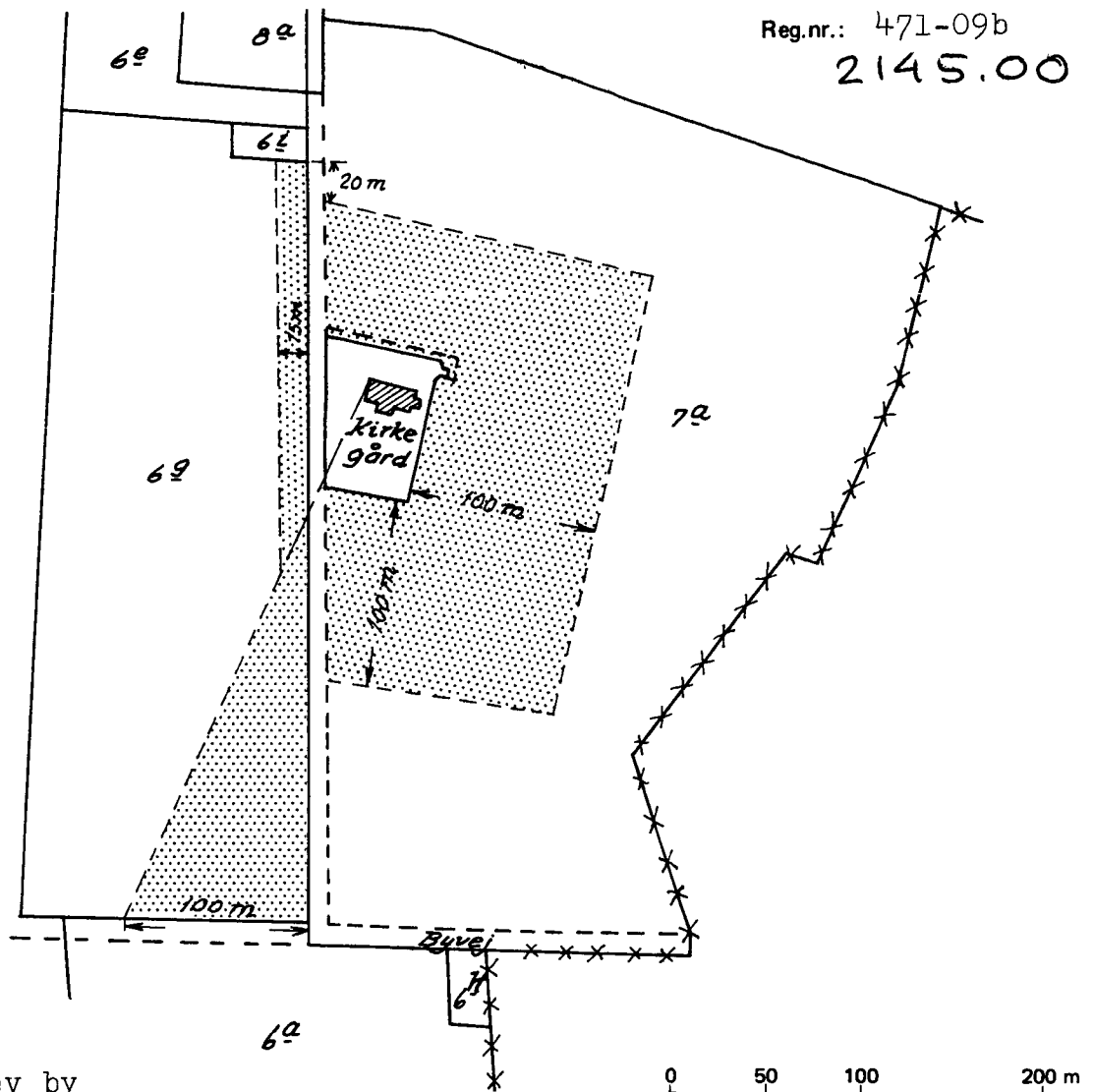
**Fredningsnævnet**

**23-03-1954**

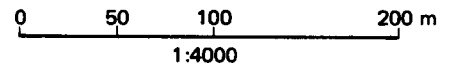
**Kendelser**

**Deklarationer**

FREDNINGSNÆVNET >



Kommune: Otterup  
Ejerlav: Ørritslev by  
Sogn: Skeby



Matr. nr.	Dekl./Kendelse dato	Tinglyst dato	Bemærkninger
6 <sup>E</sup>	23/3-1954	25/3-1954	Del af 6 <sup>E</sup> .
7 <sup>a</sup>	23/3-1954	25/3-1954	Del af 7 <sup>a</sup> . Forbehold ang. lav beplantning, f.eks. lavstammede frugttræer, der ikke hindrer udsynet til kirken.

F r e d n i n g s b e s t e m m e l s e r

Som led i fredningsmyndighedernes bestræbelser for at sikre

Skeby kirkes omgivelser mod bebyggelse og andre

udsigtshindrende foranstaltninger er undertegnede gårdejer Frederik

Aksel Nielsen  
indgået på uden vederlag at pålægge min ejendom, matr. nr. 6 g

Ørritslev by, Skeby sogn

skyldsat for hartkorn

1 tdr. 5 skp. 3 fdk. 0 3/4 lb., følgende bestemmelser:

På de på vedhæftede rids med rød farve viste dele af matr. nr 6 g

må der ikke bygges eller plantes, midlertidigt eller stedsevarende, således at udsigten til og fra kirken hindres. Ej heller må der foretages ombygning, anbringes transformatorstationer, telefon- og telegrafmaster og lignende; der må ej heller opsættes skure, udsalgssteder, isboder, vogne til beboelse eller opbevaring af redskaber eller lignende skønhedsforstyrrende genstande.

Det fredede område findes indtegnet på vedhæftede kort.

Den originale kortkalke opbevares i tinglysningsakten for

7 a Ørritslev by, Skeby sogn

Ovennævnte bestemmelser kan uden udgift for mig tinglyses

på nævnte ejendom med påtaleret for naturfredningsnævnet for  
Odense amtsrådskreds og for menighedsrådet for Skeby sogn

Matr. nr. 6 g Ørritslev udgør i forening med  
matr. nr. 23 a, 44 a og 44 b Ørritslev by, Otterup/<sup>sogn</sup> et landbrug.

Med hensyn til servituter og byrder henvises til ejendommens  
blad i tingbogen.

Skeby , den 3. februar 1954.

Aksel Nielsen

Overensstemmende med det på mødet den 21. september 1953  
vedtagne modtager og godkender naturfredningsnævnet for Odense  
amtsrådskreds foranstående fredningsbestemmelser, der bedes lyst  
som byrde på ~~matr. xxxxx~~ ovennævnte ejendom *m*

Naturfredningsnævnet for Odense amtsrådskreds,

den 23. marts 1954.

*Ringberg*  
tinglyst i Bogense købstad m.v. den 25. marts 1954 med anmærkning:  
Til hinder er 42.000 kr. til Landbosparekassen for Fyn og 30.000 kr.  
private midler.

-----  
Egenpartens rigtighed bekræftes.

NATURFREDNINGSNÆVNET FOR ODENSE AMTSRÅDSKREDS, den 10 febr. 1955.

*M/rl.*

*Auger*

F r e d n i n g s b e s t e m m e l s e r

Som led i fredningsmyndighedernes bestræbelser for at sikre

Skeby kirkes omgivelser mod bebyggelse og andre

udsigtshindrende foranstaltninger er undertegnede **proprietær**

Niels Jesper Nielsen

indgået på uden vederlag at pålægge min ejendom, matr. nr. 7 a  
Ørritslev by, Skeby sogn

skyldsat for hartkorn

4 tdr.2 skp.3 fdk. 1 alb., følgende bestemmelser:

På den på vedhæftede rids med rød farve viste del af matr. nr. 7 a

må der ikke bygges eller plantes, midlertidigt eller stedsevarende, således at udsigten til og fra kirken hindres. Ej heller

må der foretages ombygning, anbringes transformatorstationer,

telefon- og telegrafmaster og lignende; der må ej heller opsættes

skure, udsalgssteder, isboder, vogne til beboelse eller opbeva-

ring af redskaber eller lignende skønhedsforstyrrende genstande.

Jeg forbeholder mig ret til lav beplantning, f.eks. lavstammede frugttræer, der ikke hindrer udsigten til kirken

Det fredede område findes indtegnet på vedhæftede kort.

~~Den aftegning af området, som er vedhæftet, er udarbejdet af den aftegningsskriver, som~~

Ovennævnte bestemmelser kan uden udgift for mig tinglyses

på nævnte ejendom med påtaleret for naturfredningsnævnet for  
Odense amtsrådsreds og for menighedsrådet for Skeby sogn

Matr. nr. 7 a Ørritslev udgør i forening med  
matr. nr. 25 a 26 e, 22 d og 34 b Ørritslev by ~~et landbrug.~~  
og ~~et landbrug.~~  
rup sogn og matr. nr. 1 d Skeby/sogn en landbrugsejendom  
Med hensyn til servituter og byrder henvises til ejendommens  
blad i tingbogen.

Skeby , den 3. februar 1954.

Niels Jesper Nielsen

Overensstemmende med det på mødet den 21. september 1953  
vedtagne modtager og godkender naturfredningsnævnet for Odense  
amtsrådsreds foranstående fredningsbestemmelser, der bedes lyst  
som byrde på matr. nr. ~~xxxxxxx~~ ovennævnte ejendom

Naturfredningsnævnet for Odense amtsrådsreds,

den 23. marts 1954.

Ringberg.

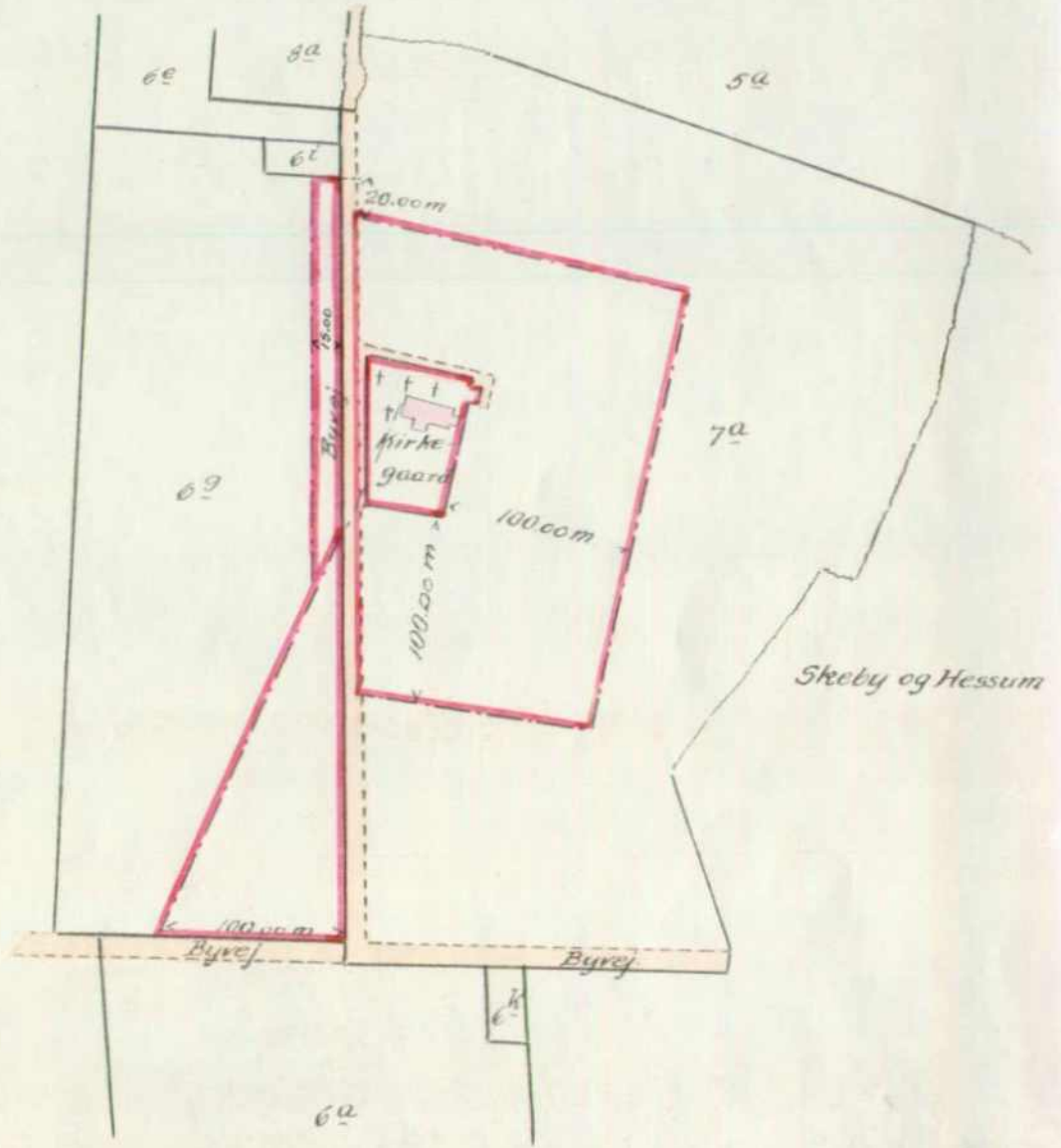
Tinglyst i Bogense købstad m.v. den 25. marts 1954. med anmærkning:  
Til hinder er 60.000 kr. til Fyens Stifts ~~Stifts~~ Kreditforening og 148 kr.  
ifølge landvæsenskommissionskendelse.

Genpartens rigtighed bekræftes.

NATURFREDNINGSNÆVNET FOR ODENSE AMTSRÅDSKREDS, den 10 februar 1955.

*[Handwritten signature]*

M /rl.



Skeby og Hessem



Landsinspektør

Paa dette Kort er de fredede Arealer indrammet med Rødt.

1:4000

At denne kort-gemport er nøjagtig gemport af det oprindelige kort vedrørende  
 28-ran af Ørrislev By, Skeby Sogn.

Odense 3. Decbr 1953

Y-1 Nøj



I/S Lille Ørritslevgaard

fyn@fredningsnaevn.dk  
www.fredningsnaevn.dk  
J.nr. FN-FYN-14-2016  
Dato: 29. juni 2016

## Afgørelse af 29. juni 2016

Ejeren af ejendommen Ørritslevgade 46, Otterup, matr.nr. 7a Ørritslev By, Skamby har den 18. marts 2016 ansøgt Fredningsnævnet for Fyn om dispensation til etablering af et ca. 5 meter bredt og ca. 4 meter højt læhegn langs gårdens avlsbygninger. Arealet, hvorpå der ønskes plantet, ligger i udkanten af et areal, der er omfattet af kirkefredningen omkring Skeby Kirke, der følger af Fredningsoverenskomst af 23. marts 1954. Ejeren af gården har oplyst, at de med denne beplantning ønsker at styrke nærmiljøet omkring gården og samtidig dæmpe udsigten til produktionen fra kirkesiden. Ejeren er af den opfattelse, at læbeplantningen vil løfte området og virke til at forskønne forholdet mellem kirken og produktionsgården.

Det fremgår af det fremsendte materiale, at beplantningen kommer til at ligge på den nordlige fredningsgrænse langs driftsbygningerne, og vil skærme kigget fra kirken og kirkegården til disse driftsbygninger.

### Sagens behandling

Formålet med fredningen er i lighed med de øvrige kirkefredninger at sikre udsigten til og fra kirken. Det fremgår af fredningsbestemmelsen at *"arealerne må ikke bebygges eller beplantes med udsigtsødelæggende beplantning, ligesom der heller ikke på arealerne må anbringes transformatorstationer, ... eller opsættes skure ... eller lignende skønhedsforstyrrende genstande. Der må i det hele ikke foretages ændringer i den nu bestående tilstand, der kan virke skæmmende eller hindrende for udsigten til eller fra kirken."*

### Sagen har været i høring.

Det ansøgte vil efter Naturstyrelsens vurdering ikke medføre beskadigelse/ødelæggelse af plantearter eller yngle- eller rasteområder for de dyrearter, der fremgår af habitatsdirektivets bilag IV.



Nordfyns Kommune har udtalt:

*"Ansøger ønsker at plante læhegnet for at dæmpe udsigten til produktionen fra kirkesiden. Nordfyns Kommune vurderer, at læhegnet med den ansøgte placering ikke vil genere for indsigten til eller udsigten fra kirken, men at det derimod vil skærme for den nærmeste beliggende bebyggelse på landbrugsejendommen og forskønne udsigten fra kirken. Kommunen har derfor ingen indvendinger imod plantning af læhegnet."*

Provstiudvalget og Fyens Stift har meddelt, at de ikke har indvendinger imod, at der gives dispensation.

Danmarks Naturfredningsforening har ikke udtalt sig.

Denne afgørelse er truffet af fredningsnævnets formand i henhold til forretningsordenens § 10, stk. 5, idet der er tale om et forhold af underordnet betydning i forhold til fredningens formål.

### **Sagens afgørelse**

Da det ansøgte ikke strider mod fredningens formål, men snarere virker til at forskønne udsynet fra kirken meddeler fredningsnævnets formand dispensation til plantning af læhegn langs fredningens nordlige grænse langs driftsbygningerne på gården Ørritslevgade 46, 5450 Otterup.

Afgørelsen er truffet med hjemmel i naturbeskyttelseslovens § 50, stk. 1.

Fredningsnævnets afgørelse kan i medfør af naturbeskyttelseslovens § 78, stk. 3, påklages til Natur- og Miljøklagenævnet af de klageberettigede, der er nævnt i lovens § 86. Klagefristen er 4 uger fra den dag, afgørelsen er meddelt.

Klagen skal sendes til Fredningsnævnet, der videresender klagen til Natur- og Miljøklagenævnet som beskrevet i lovens § 87, stk. 2.

Det er en betingelse for Natur- og Miljøklagenævnets behandling af klagen, at der indbetales et gebyr til Natur- og Miljøklagenævnet. Der kan findes nærmere vejledning om betaling af klagegebyr på Natur- og Miljøklagenævnets hjemmeside [www.nmkn.dk](http://www.nmkn.dk)

Såfremt der indgives en klage, må nævnets dispensation ikke udnyttes, før sagen er færdigbehandlet og stadfæstet af Natur- og Miljøklagenævnet.



Anni Højmark  
formand