

Afgørelser – Reg. nr.: 02127.00

Fredningen vedrører: Levring Kirke

Domme

Taksationskommissionen

Naturklagenævnet

Overfredningsnævnet

Fredningsnævnet

**03-06-1955, 22-02-1955,
15-02-1954**

Kendelser

Deklarationer

FREDNINGSNÆVNET >

Stempel- og gebyrfri i
h.t. lov 140/37.

U D R A G T
AF

PROTOKOL FOR FREDNINGSNÆVNET FOR VIBORG AMTENS ÅRSDRINGSKREDS.

År 1955, den 16. maj kl. 15 afholdt fredningsnævnet for Viborg
amtens årsmøde ved Levring kirke.

Der foretoges: Sag ang. fredning af to gadearealer vest og
nordøst for Levring kirke.

Mødt var fredningsnævnets medlemmer: formanden, civilingeniør Åge
Holm, Viborg, det amsvalgte medlem, amtvejinspektør V. Laasmussen,
Overlund, og det sognevalgte medlem for Levring sogn, gårdejer
Karl Jensen.

Nævnets formand bemærkede, at mødet afholdtes for at søge fredet
to unatrukerede gadearealer vest og nordøst for Levring kirke, og
at de personer, der måtte være interesseret i fredningen, var ind-
varslet ved bekendtgørelse i Statstidende og de lokale blade, jfr.
de under mødet i sag vedr. fredning af arealer ved Hørup kirke
fremlagte bilag, hvorhos Levring sogneråd og menighedsråd har været
specielt inuvarslede.

For Levring sogneråd mødte sognerådsformand J. Chr. Jensen.

For Levring menighedsråd mødte pastor Holm, gårdejer Martin Kri-
stensen og gårdejer Jens Andersen samt lærer Larsen.

Iøvrigt var mødt Arne Hansen, ejer af matr.nr. 4a.

Ingen af de mødte havde noget at indvende mod den foreslåede
fredning.

Nævnet drøftede sagen og afsagde derefter sålydende

k e n d e l s e s

I forbindelse med den af frivillig vej gennemførte fredning af
arealer ved Levring kirke opstod også spørgsmålet om fredning af
to unatrukerede gadearealer beliggende henholdsvis nordvest og
nordøst for Levring kirke.

Da iflg. tingbogen ingen udkonst høves til nævnte gadearealer
således at udstedelse og tinglysning af fredningsdeklaration måtte

anses for udelukket, har nævnet valgt at behandle spørgsmålet om fredning af de nævnte arealer som en egentlig frednings sag.

De i sagen interesserede har derfor ved offentlig bekendtgørelse været indkaldt til møde d. 20. juni for at tage stilling til spørgsmålet, hvorhos Levring sogneråd og menighedsråd har været specielt inuvarslet.

Sognerådet og menighedsrådet har intet haft at indvænne mod den foreslåede fredning.

Grænserne for de nævnte unatrukerede gadearealer fremgår klart af matrikelkortet, idet arealerne overalt grænser til landevej, kirkegård eller matrikuleret areal.

Intet nævnet finder, at de nævnte arealer som et led i sikringen af Levring kirkes omgivelser bør fredes, bestemmes nærmere følgende:

De unatrukerede gadearealer af Levring by og sogn, beliggende umiddelbart nordvest og nordøst for Levring kirke, fredes, således at der på arealerne ikke må ske nogen bebyggelse, hverken varigt eller midlertidigt, eller foretages nogen beplantning eller andet, der nu eller senere kan virke skæmmende eller hæmmende for udsigt en til eller fra kirken og kirkegården.

Den nærmere beliggenhed af de fredede arealer fremgår af det hervedværende kendelse vedhæftede matrikelkortkopi.

Påtaleberettiget med hensyn til foranstående bestemmelser, der vil være at tinglæs på nævnte arealer, er fredningsnævnet for Viborg amterådsreds samt menighedsrådet for Levring sogn.

For fredningen gives ingen erstatning.

T h i b e s t e m m e s :

Med sagens fredning af unatrukerede gadearealer af Levring by og sogn, beliggende umiddelbart nordvest og nordøst for Levring kirke, forholles som foran bestemt.

Holm. V. Jasmussen. Karl Jensen.

De nævnte påhørte kendelsens afvejelse.

Sagen sluttet.

Mødet hævet:

H o l m. V. Jasmussen. Karl Jensen.

Udskriftens rigtighed bekræftes.

Redningsnævnet, den 3. juni 1955.

Holm.

Indført i dagbogen for retskreds nr. 79, Lysgård samt en del af Hovbjerg herred, den 23. juni 1955.

Lyst. . . .

Sigurd Møller.

Genpartens rigtighed bekræftes.

Redningsnævnet, den 24. jan. 1956.

FREDNINGSNÆVNET>

Mtr. nr., ejerlav, sogn: **la Levring by og sogn.**
 (i København kvarter)
 eller (i de sønderjydske lands-
 dele) bd. og bl. i ting-
 bogen, art. nr., ejerlav,
 sogn.

Akt: Skab nr.
 (udfyldes af dommerkontoret)

Købers } bopæl:
 Kreditors }

Gade og hus nr.:
 (hvor sådant findes)

Anmelderens navn og bopæl (kontor):
 Fredningsnævnet for
 Viborg amtsrådsreds.

Stempel- og gebyrfri i
 h. t. lov 140/37.

Stempel: kr. øre.

Deklaration.

præstegårdsudvalg
 Undertegnede, der er ejer af matr. nr. **la**

af **Levring** by **og** sogn,
 erklærer herved, at ~~jeg~~^{vi} af hensyn til **Levring** kirkes frie beliggenhed overfor
 fredningsnævnet for Viborg amtsrådsreds er indgået på, at der på den nedenfor nærmere beskrevne
 del af ~~min~~^{vo} ejendom ikke må ske nogen bebyggelse, varigt eller midlertidigt, eller foretages nogen be-
 plantning eller andet, der nu ~~kan~~ eller senere kan virke skæmmende eller hæmmende for udsigten til
 eller fra kirken eller kirkegården.

Den del af ~~min~~^{vo} ejendom, som den fornævnte bestemmelse angår, ~~begrænses med~~
~~af kirkogårdsdiget og iøvrigt af~~

er den del af **la**, der er præstegårdens have
 og gårdsplads

således, som det fremgår af det deklARATIONEN vedhæftede kort.

Påtaleberettiget med hensyn til den pålagte bestemmelse, der kan tinglyses på ~~min~~^{vo} ejendom,
 er fredningsnævnet for Viborg amtsrådsreds samt menighedsrådet for

For fredningen kræves ~~jeg~~ ingen erstatning. **provstiudvalget for**
Lysgård mfl. herreders provsti.

Levring, den **5.10.** 19**53.**

Jørgen Christensen. Arnold Nørgård. A.P. Andersen.

Christian Madsen. Karl Jensen.

Det tiltrædes, at nærværende fredningsdeklARATION tinglyses
 som servitutstiftende på matr. nr. **la** af **Levring by og sogn** med
 følgende forbehold:

Tilvitterlighed: Så længe den til præsteembedet hørende have med gårds-
 plads samt den del af præstegårdens areal, der ligger
 i umiddelbar tilknytning hertil, administreres af de kirkelige
 myndigheder, træffer kirkeministeriet afgørelse om nyplacering
 af præstegårdens bygninger, herunder tillige selve byggeplanen
 samt tilbygninger m.v. og ombygninger, der ændrer præstegårdens
 udseende, uanset fredningsdeklARATIONEN.

KIRKEMINISTERIET, den 2. juni 1954.

P.M.V.

E.R.

Cinar Lowe

Fredningsnævnet for Viborg amtsrådsreds modtager foranstående fredningstilbud, der vil være at tinglyse på den forannævnte ejendom.

FREDNINGSNÆVNET FOR VIBORG AMTSRÅDSKREDS.

Viborg, den 22. febr. 1955

Holm. V. Rasmussen.

Indført i lægbogen for retskreds nr. 79, L. sigård samt en del af
Hovbjerg herred, den 10. maj 1955.

Lyst.

Sigurd Møller.

Gengartens rigtighed bekræftes.

Fredningsnævnet for Viborg, den 24. jan. 1956.

Amtsrådsnævnet

Møller

FREDNINGSNÆVNET >

Matr. nr. **4a Levring by og sogn.**Anmelder:
Fredningsnævnet for
Viborg amtsrådskreds.Stempel- og gebyrfri i
h. t. lov 140/37.**Deklaration.**Undertegnede, der er ejer af matr. nr. **4a**

af **Levring** by **og** sogn,
erklærer herved, at jeg af hensyn til **Levring** kirkes frie beliggenhed overfor
fredningsnævnet for Viborg amtsrådskreds er indgået på, at der på den nedenfor nærmere beskrevne
del af min ejendom ikke må ske nogen bebyggelse, varigt eller midlertidigt, eller foretages nogen be-
plantning eller andet, der nu ~~kan~~ eller senere kan virke skæmmende eller hæmmende for udsigten til
eller fra kirken eller kirkegården.

Den del af min ejendom, som den fornævnte bestemmelse angår, ~~begrænses mod~~
af kirkegårdsdiget og iøvrigt af **er den del af 4a, der grænser ind til det**
østre kirkegårdsdige

således, som det fremgår af det deklARATIONEN vedhæftede kort.

Påtaleberettiget med hensyn til den pålagte bestemmelse, der kan tinglyses på min ejendom,
er fredningsnævnet for Viborg amtsrådskreds samt menighedsrådet for **Levring sogn**

For fredningen kræver jeg ingen erstatning.

Levring, den **25. sept.** 1951.

Arne Hansen.

Til vitterlighed:

Anker Jepsen. A.J.Holm.

Fredningsnævnet for Viborg amtsrådskreds modtager foranstående fredningstilbud, der vil være at tinglyse på den forannævnte ejendom.

FREDNINGSNÆVNET FOR VIBORG AMTSRÅDSKREDS.

Viborg, den 15. febr. 1954.

Otto Kierboe. V. Rasmussen. Niels Riis.

Indført i lagbogen for retskreds nr. 79, Lysgård samt en del af
Hovbjerg herred, den 3. apr. 1954.

Lyst. . . .

Sigurd Møller.

Genpartens rigtighed bekræftes.

Fredningsnævnet for Viborg, den 24. jan. 1956.
Amtsrådskreds

Møller

Matr. nr. **umatrikuleret areal:**
Gymnastikplads, Levring by og sogn

Anmelder:
 Fredningsnævnet for
 Viborg amtsrådsreds.

Stempel- og gebyrfri i
 h. t. lov 140/37.

Deklaration.

sogneråd
 Undertegnede, ^{vi}der er ejer af ~~matr. nr.~~ **gymnastikpladsen syd for Levring kirkegård og ligeledes sydfor n.nr. 3a**

af **Levring** by og sogn,
 erklærer herved, at ^{vi} af hensyn til **Levring** kirkes frie beliggenhed overfor fredningsnævnet for Viborg amtsrådsreds er indgået på, at der på den nedenfor nærmere beskrevne del af ~~min~~ ^{vo}ejendom ikke må ske nogen bebyggelse, varigt eller midlertidigt, eller foretages nogen beplantning eller andet, der nu ~~kan~~ eller senere kan virke skæmmende eller hæmmende for udsigten til eller fra kirken eller kirkegården.

Den del af ~~min~~ ^{vo}ejendom, som den fornævnte bestemmelse angår, ~~begrænses med~~
 af kirkegårdsdiget og ~~isvrigt~~ af **er hele den fornævnte gymnastikplads.**

således, som det fremgår af det deklARATIONEN vedhæftede kort.

Påtaleberettiget med hensyn til den pålagte bestemmelse, der kan tinglyses på ~~min~~ ^{vo}ejendom, er fredningsnævnet for Viborg amtsrådsreds samt menighedsrådet for **Levring sogn.**

For fredningen kræves ~~jeg~~ ingen erstatning.

Levring sogneråd, den **30.9.** 1953.

Arnold Nørgård. J. Chr. Jensen.

Karl Knudsen Arne Hansen

Mikkel Thøgersen. Magnus Hansen

Til vitterlighed:

Fredningsnævnet for Viborg amtsrådsreds modtager foranstående fredningstilbud, der vil være at tinglyse på den forannævnte ejendom.

FREDNINGSNÆVNET FOR VIBORG AMTSRÅDSKREDS.

Viborg, den 15. februar 1954.

Otto Kierboe. V. Rasmussen. Niels Riss.

Indført i dagbogen for retskreds nr. 79 Lysgård samt en del af Hovlbjerg herred den 3. apr. 1954.

Lyst. . . .

Sigurd Møller.

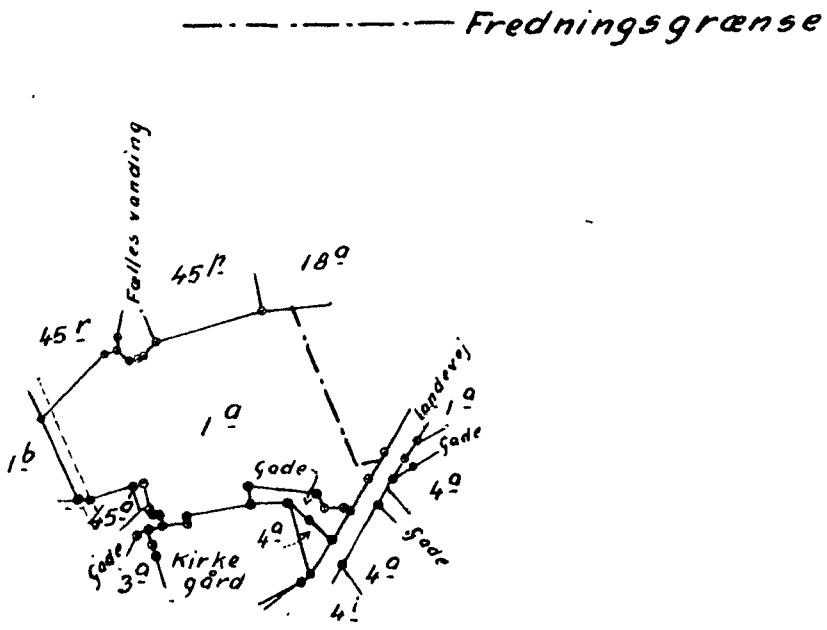
Genpartens rigtighed bekræftes.

Fredningsnævnet for Viborg amtsrådsreds, den 24. jan. 1956.

A. . . .

Plouffe

Østsmirøeriets genpartkalkælærred. Kort.



genpart er nøjagtig genpart af det originale kort vedrørende Lejendommen

del af

H. J. Lyngsø-Hansen

landinspektør

54

org. 12. jan.

Levring by
Levring sogn
Lysgaard herred
Viborg amt
Målförhold 1:4000

Jensen & Nieldson, A/S

Y-1 nøj

Residens
formaler

At denne kort-genpart er nøjagtig genpart af det originale kort vedrørende ejendommen


nr. 42, Leving By og sogn

attesteres herved.

Justitsministeriets genpart

Medlemsnummer for
Vejviserforeningen d. 13 Februar 1947

Navn: B. Nielsen



Terræn af
Leving By
Leving sogn

Højtydskopi af matrikelskædet
April 1957

At denne kort-genpart er nøjagtig genpart af det originale kort vedrørende ejendommen

nr. "Gymnasiet-plads" Leving By og bygd attestet herved.

Opstillet for
Viby Amtskreds d. 13 Februar 19 47

Navn: P. Nielsen, Leks

statsministerie genpartka

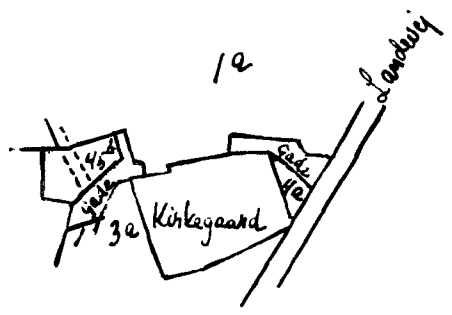


Terran af
Leving By
bygd Leving

Rigtig kopi af Madritel kortet
April 1947

Bestilling By
Bestilling Bog

høj kopi af medicinsk kortet
April 1951.



At denne kort-formant er udjæget formant af det originale kort vedrørende ejendommen
 mr. Godfredsen ved bestilling kofte, retnings
 bestilling kofte, retnings
 d. 16. Maj
 1955
 Navn J. H. H. H.
 Justitsministeriet, genpartka
 Restillingsformular
 Y-1 1001
 Jensen & Kjelstrup, A/S