

Afgørelser – Reg. nr.: 02121.00

Fredningen vedrører: Lysgård Kirke

Domme

Taksationskommissionen

Naturklagenævnet

Overfredningsnævnet

Fredningsnævnet

**15-02-1954, 16-02-1954,
16-05-1955, 17-08-1956**

Kendelser

Deklarationer

FREDNINGSNÆVNET>

Justitsministeriets genpartpapir. Til skøder, skadesløsbreve, kvitteringer til udslettelse og andre påtegninger m. m. (vedr. fast ejendom).

Mtr. nr., ejerlav, sogn:
(i København kvarter) **6a., 20e Lysgård**
eller (i de sønderjydske landsdele) bd. og bl. i ting- **by og sogn**
bogen, art. nr., ejerlav, sogn.

Akt: Skab nr.
(udfyldes af dommerkontoret)

Købers }
Kreditors } bopæl:

Anmelderens navn og bopæl (kontor):

Gade og hus nr.:
(hvor sådant findes)

Fredningsnævnet for
Viborg amtsrådskreds.

Stempel- og gebyrfri i
h. t. lov 140/37.

Stempel: kr. øre.

Deklaration.

Undertegnede, der er ejer af matr. nr. **6a**

af **Lysgård** by **og** sogn,
erklærer herved, at jeg af hensyn til **Lysgård** kirkes frie beliggenhed overfor fredningsnævnet for Viborg amtsrådskreds er indgået på, at der på den nedenfor nærmere beskrevne del af min ejendom ikke må ske nogen bebyggelse, varigt eller midlertidigt, eller foretages nogen beplantning eller andet, der nu ~~kan~~ eller senere kan virke skæmmende eller hæmmende for udsigten til eller fra kirken eller kirkegården.

Den del af min ejendom, som den fornævnte bestemmelse angår, begrænses mod **nord** af kirkegårdsdiget og ~~isvrigt af~~ **det sydlige kirkegårdsdige og det sydlige skel af m.nr. 6d, mod øst af skellet mod branddammen og det vestlige skel af 6f, mod vest af en linie, der mod syd fortsætter det vestlige skel af 6a, og mod syd af en linie 50 m syd for det sydlige kirkedige parallel med dette gående fra det fredede areals vestlige skel til skellet mod 6f**

således, som det fremgår af det deklARATIONEN vedhæftede kort.

Påtaleberettiget med hensyn til den pålagte bestemmelse, der kan tinglyses på min ejendom, er fredningsnævnet for Viborg amtsrådskreds samt menighedsrådet for **Lysgård sogn.**
For fredningen kræver jeg ingen erstatning.

Lysgård, den **30. sep.** 195**3**.
Niels Ravn.

Til vitterlighed:

Anker Jeppesen L.O. Larsen.

10. 2. 1954

Fredningsnævnet for Viborg amtsrådsreds modtager foranstående fredningstilbud, der vil være at tinglyse på den forannævnte ejendom.

FREDNINGSNÆVNET FOR VIBORG AMTSRÅDSKREDS.

Viborg, den 15. febr. 1954.

Otto Kierboe. V. Rasmussen. Vilh. Madsen.

Indført i dagbogen for retskreds nr. 79 Lysgård samt en del af Hovbjerg herred, den 3. apr. 1954.

Lyst.

Sigurd Møller.

Genpartens retlighed bekræftes.

Fredningsnævnet for Viborg

Amtsrådsreds

, den 24. jan. 1956.

Møller

Justitsministeriets genpartpapir. Til skøder, skadesløsbreve, kvitteringer til udslettelse og andre påtegninger m. m. (vedr. fast ejendom).

Mtr. nr., ejerlav, sogn:
(i København kvarter) **6f Lysgård by og**
eller (i de sønderjydske lands- **sogn**
dele) bd. og bl. i ting-
bogen, art. nr., ejerlav,
sogn.

Akt: Skab nr.
(udfyldes af dommerkontoret)

Købers } bopæl:
Kreditors }

Gade og hus nr.:
(hvor sådant findes)

Anmelderens navn og bopæl (kontor):

Fredningsnævnet for
Viborg amtsrådsreds.

Stempel- og gebyrfri i
h. t. lov 140/37.

Stempel: kr. øre.

Deklaration.

Undertegnede, der er ejer af matr. nr. **6f**

af **Lysgård** by og sogn,
erklærer herved, at jeg af hensyn til **Lysgård** kirkes frie beliggenhed overfor
fredningsnævnet for Viborg amtsrådsreds er indgået på, at der på den nedenfor nærmere beskrevne
del af min ejendom ikke må ske nogen bebyggelse, varigt eller midlertidigt, eller foretages nogen be-
plantning eller andet, der nu ~~kan~~ eller senere kan virke skæmmende eller hæmmende for udsigten til
eller fra kirken eller kirkegården.

Den del af min ejendom, som den fornævnte bestemmelse angår, begrænses mod **syd**
~~af kirkegårdsdiget og iøvrigt af~~ **af en linie parallel med det sydlige kirkegårds-**
dige 50m fra dette og iøvrigt af matrikulskellet

således, som det fremgår af det deklARATIONEN vedhæftede kort.

Påtaleberettiget med hensyn til den pålagte bestemmelse, der kan tinglyses på min ejendom,
er fredningsnævnet for Viborg amtsrådsreds samt menighedsrådet for **Lysgård sogn.**
For fredningen kræver jeg ingen erstatning.

Lysgård, den **30. sep.** 1951.

Dagmar Andersen

Til vitterlighed:

Anker Jeppesen L.O. Larsen.

Fredningsnævnet for Viborg amtsrådsreds modtager foranstående fredningstilbud, der vil være at tinglyse på den forannævnte ejendom.

FREDNINGSNÆVNET FOR VIBORG AMTSRÅDSKREDS.

Viborg, den 15. febr. 1954.

Otto Klørboe. V. Rasmussen. Vilh. Hansen.

Indført i lagbogen for retskreds nr. 79, Lyngård samt endel af Hovbjerg herred, den 3. apr. 1954.

Lyst.

Sigurd Møller.

Genpartens retlighed bekræftes.

Fredningsnævnet for Viborg
Amtsrådsreds

den 24. jan. 1956.

Møller

FREDNINGSNÆVNET >

Justitsministeriets genpartpapir. Til skøder, skadesløsbreve, kvitteringer til udslettelse og andre påtegninger m. m. (vedr. fast ejendom).

Mtr. nr., ejerlav, sogn:

(i København kvarter) 6d Lysgård by og
eller (i de sønderjydske lands-
dele) bd. og bl. i ting- sogn
bogen, art. nr., ejerlav,
sogn.

Akt: Skab nr.
(udfyldes af dommerkontoret)

Købers }
Kreditors } bopæl:

Anmelderens navn og bopæl (kontor):

Gade og hus nr.:

(hvor sådant findes)

Stempel- og gebyrfri i
h. t. lov 140/37.

Fredningsnævnet for
Viborg amtsrådskreds.

Stempel: kr. øre.

Deklaration.

sogneråd

Undertegnede, der er ejer af matr. nr. 6d

af Lysgård og sogn,
erklærer herved, at ⁴¹ jeg af hensyn til Lysgård by kirkes frie beliggenhed overfor
fredningsnævnet for Viborg amtsrådskreds er indgået på, at der på den nedenfor nærmere beskrevne
del af ^{6d} min ejendom ikke må ske nogen bebyggelse, varigt eller midlertidigt, eller foretages nogen be-
plantning eller andet, der nu ~~kan~~ eller senere kan virke skæmmende eller hæmmende for udsigten til
eller fra kirken eller kirkegården.

Den del af min ejendom, som den fornævnte bestemmelse angår, ~~begrænses med~~
~~af kirkegårdsdiget og iøvrigt af~~ er hele m.nr. 6d.

I den på arealet liggende bygning må kun indrettes beboelse,
hvorimod der ikke må indrettes noget industrielt anlæg af nogen
art.

Sognerådet forbeholder sig ret til at lade et eventuelt kom-
mende ligkapel opføre på arealet.

således, som det fremgår af det deklARATIONEN vedhæftede kort.

Påtaleberettiget med hensyn til den pålagte bestemmelse, der kan tinglyses på min ejendom,
er fredningsnævnet for Viborg amtsrådskreds samt menighedsrådet for

For fredningen kræves jeg ingen erstatning.

Lysgård sogneråd pr. Skelhøje, den 6. okt. 1953.

P.S.V.

N. Kongsgård.

Det attesteres, at samtlige sognerådsmedlemmer har til-
trådt ovenstående og underskrevet i forhandlingsprotokollen.
Til vitterlighed:

N. Kongsgård.

Fredningsnævnet for Viborg amtsrådsreds modtager foranstående fredningstilbud, der vil være at tinglyse på den forannævnte ejendom.

FREDNINGSNÆVNET FOR VIBORG AMTSRÅDSKREDS.

Viborg, den 16. febr. 1954.

Otto Klørboe. V. Rasmussen. Vilh. Madsen.

Indført i dagbogen for retskreds nr. 79, Lysgård samt en del af Hovbjerg herred, den 3. apr. 1954.

Lyst.

Sigurd Møller.

Genpartens rigtighed bekræftes.

Fredningen for Viborg
A. den 24. jan. 1956.

Møller

FREDNINGSNÆVNET >

Stempel- og gebyrfri i
h.t.lov 140/57.

U D S K R I V T
AF

PROTOKOL FOR FREDNINGSEVNET FOR VIBORG AMTSTRÅSKREDS.

År 1955, den 16.maj kl.17 afholdt fredningsævnet møde ved Lysgård kirke.

Der foretoges: Sag ang. fredning af et gadeareal øst for Lysgård kirke samt af matr.nr. 10 Lysgård by og sogn vest for kirken.

Mødt var fredningsævnets medlemmer: formanden, civilkommer Holm, Viborg, det amtsvalgte medlem: amtsvejinspektør V. Rasmussen, Overlund, og det sognevalgte medlem for Lysgård sogn: gårdejer Vilh. Madsen, Lysgård.

Ævnets formand bemærkede, at mødet afholdtes for at søge freddet et gadeareal øst for Lysgård kirke, samt matr.nr. 10 vest for kirken, hvortil ifl. tingbogen ingen adkomst haves, men som reel ejes af kirken eller menighedsrådet. De personer, der måtte være interesseret i fredningen, er indvarslet ved bekendtgørelse i Statstidende og de lokale blade, jfr. de under mødet i dag vedr. fredning af arealer ved Hørup kirke fremlagte bilag, hvorhos sogneråd og menighedsråd samt tømrer P. Rasmussen som bruger af en del af matr.nr. 10 var specielt indvarslet.

For Lysgård sogneråd mødte ingen.

For Lysgård menighedsråd mødte formanden Ebbe Ebbesen, Sjørup.

Tømrer Peter Rasmussen var mødt.

Iøvrigt var ingen mødt.

Der opnåedes enighed om fredning som foreslået, dog med en vis begrænsning f.s.v. ang. matr.nr. 10 som omhandlet i nedennævnte kendelse.

Ævnet drøftede sagen og afsagde derefter sålydende

k e n d e l s e

I forbindelse med den ad frivillig vej gennemførte fredning af arealer ved Lysgård kirke opstod også spørgsmålet om fredning af et areal vest og nord for kirken, i matrikelen betegnet som

matr.nr. 10, samt af et areal af gaden (branddam) øst for kirken.

Da der til nævnte matr.nr. 10 såvel som til gadearealet iflg. tingbogen ikke høves nogen tinglyst adkomst, således at udstedelse og tinglysning af fredningsdeklaration måtte anses for udelukket, har nævnet valgt at behandle spørgsmålet om fredning af de nævnte arealer som en egentlig fredningssag.

De i sagen interesserede har derfor ved offentlig bekendtgørelse været indkaldt til møde dags dato for at tage stilling til spørgsmålet, hvorhos Lysgård menighedsråd og sogneråd samt tømrer Peder Rasmussen som bruger af en del af arealet under matr.nr. 10 har været specielt indvarslet.

Menighedsrådet har intet haft at indvende mod den foreslåede fredning under forudsætning af, at et areal nord for den nye skole ikke inddrages under fredningen, og at fredningsgrænsen øst for skolebygningen trækkes fra skolens sydøstlige hjørne til det sydvestlige hjørne af matr.nr. 21b.

Tømrermester P. Rasmussen havde intet imod fredningen i den foreslåede form.

Andre har ikke givet møde under sagen.

Idet nævnet finder, at de forannævnte arealer som et led i sikringen af Lysgård kirkes omgivelser bør fredes, bestemmes nærmere følgende:

Et areal af gaden i Lysgård by og sogn beliggende umiddelbart øst for Lysgård kirke, begrænset af matr.nr. 8b kirkegården, 6a, 6f, 11, 5a, 51, 5f og mod nord af den off.vøj, der udgår en del af gaden, samt et areal af matr.nr. 10, således som det er foreslået fredet i dag, fredes således, at der på de nævnte arealer ikke må ske nogen bebyggelse, hverken varigt eller midlertidigt, eller foretages nogen beplantning eller andet, der nu eller senere kan virke skæmmende eller hæmmende for udsigten til eller fra kirken og kirkegården. De nævnte arealer må ej heller benyttes til oplags- eller løseplads.

Den nærmere beliggenhed af de fredede arealer fremgår af det nærværende kendelse vedhæftede matrikelkortkopi.

Påtaleberettiget med hensyn til foranstående bestemmelser, der vil være at tinglyse på de ^{nævnte} arealer, er fredningsnævnet for Viborg amtsrådsreds og menighedsrådet for Lysgård sogn.

For fredningen ydes ingen erstatning.

T h i b e s t e m m e s :

Med sagens Fredning af en del af et uamatrikuleret gadeareal af Lysgård by og sogn umiddelbart øst for Lysgård kirke samt fredning af en del af matr.nr. 10 Lysgård by og sogn forholdes som foran bestemt.

Holm. V. Rasmussen. Vilh.Madsen.
Sagen sluttet.

Mødet hævet:

H o l m.

V. Rasmussen.

Vilhelm Madsen.

Udskriftens rigtighed bekræftes.
Fredningsnævnet, den 3. juni 1955.

Amtsrådsreds

Holm.

Indført i dagbogen for retskreds nr. 79, Lysgård samt en
del af Hovbjerg herred den 23. jun. 1955.
Lyst.

Sigurd Møller.

Genpartens retlighed bekræftes.

Redningsnævnet for Viborg Amtskreds, den 24. jan. 1956.

Møller

FREDNINGSNÆVNET>

Genpart.

Matr.nr. 8b,8c Lysgård by og sogn. Anmelder: Fredningsnævnet for
Viborg amtsrådskreds.

1840 21.sep.1956.
Stempel- og gebyrfri i h.t.lov
140/37.

D e k l a r a t i o n .

Undertegnede udvalget til genopførelse af "E Bindstouw" i Lysgård by som ejer af matr.nr. 8b, 8c Lysgård by og sogn erklærer herved, at vi af hensyn til Lysgård kirkes frie beliggenhed overfor fredningsnævnet for Viborg amtsrådskreds er indgået på, ^{på den} at den nedenfor nærmere beskrevne del af ejendommen ikke må ske nogen yderligere bebyggelse, varigt eller midlertidigt, eller foretages nogen beplantning eller andet, der nu eller senere kan virke skæmmende eller hæmmende for udsigten til eller fra kirken eller kirkegården.

Den del af ejendommen, som den fornævnte bestemmelse angår, er den del som ligger nord og vest for "E Bindstouw" således, som det fremgår af det deklARATIONEN vedhæftede kort.

Påtaleberettiget med hensyn til den pålagte bestemmelse, der kan tinglyses på ejendommen, er fredningsnævnet for Viborg amtsrådskreds samt menighedsrådet for Lysgård sogn.

For fredningen kræves ingen erstatning.

Lysgård, den 14.maj 1956.

I bestyrelsen for den selvejende institution "E Bindstouw":

Vilhelm Madsen. M.E.Gulddal. L.O. Larsen.

K.Røhr Lauritzen. N.Wisbech Christensen.

Fredningsnævnet for Viborg amtsrådskreds modtager foranstående fredningstilbud, der vil være at tinglyse på den foranævnte ejendom.

Fredningsnævnet for Viborg amtsrådskreds.

Viborg, den 17.august 1956.

V. Rasmussen. Holm. Vilhelm Madsen.

Indført i dagbogen for retskreds nr. 79 Lysgård samt en del af Hovbjerg herred, den 21.sep.1956. Legitimation forevist.

Lyst tingbog: bd. Lysgård Akt.skab B nr. 547.

Til præjudice hæfter på ~~likke~~ matr. 8b: 2000 kr. + 2300 kr. til Husmandskreditforeningen.

Sigurd Møller.

Fredning

17.SEP.1958

Madsen

19/26

Y-100j

Bestillings-
formular

At denne kort-genpart er nøjagtig genpart af det originale kort vedrørende ejendommen

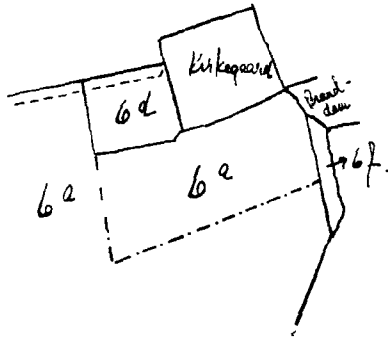
Justitsministeriets genpart

nr. 6a, Lysgaard, 4 og 5 og 6a, attestet herved.

Medlemsnummeret for
Vejreguleringsselskabet d. 13 Februar 1954

Navn

J. Nielsen, Peter



Terræn af

Lysgaard Pk
Lag: Lysgaard

Præcis kopi af matrikelkortet

April 1954

At denne kort-genpart er nøjagtig genpart af det originale kort vedrørende ejendommen

mit. nr. *6 F. Sjøgaard 1/4 og 1/2*

Bestillings-
formular

Y. 1 101

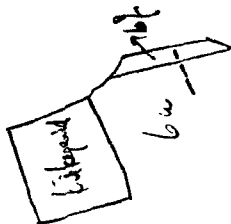
Jensen & Kjeldskov, AIS.

attest herved.

19 *54*

Navn:

J. Nielsen Sør



Revers af

*Sjøgaard 1/4
Søge Sjøgaard*

*Prøve kopi af meddelelsen
April 1957*

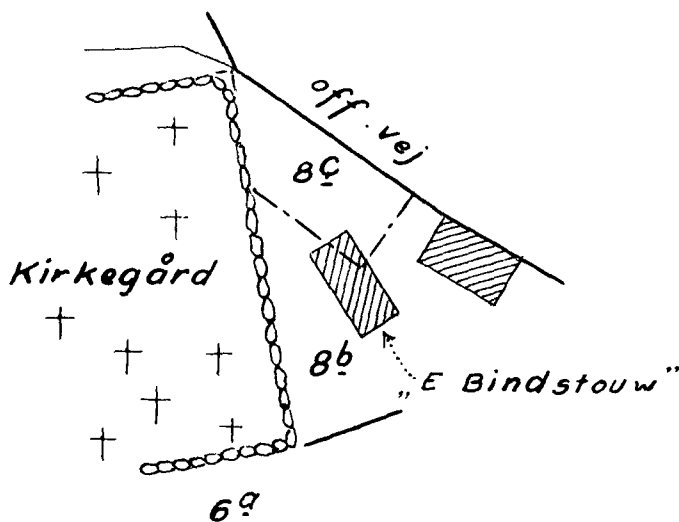
Jensen & Kjeldskov, AIS.

Genpart er nøjagtig genpart af det originale kort vedrørende ejendommen

8^c, Lysgaard by anstøretes nerved. statsministeriets genpartskalkuleret til kort.

19 d. 4. juni 1955.

NAVN H. J. Selvig
landinspektør

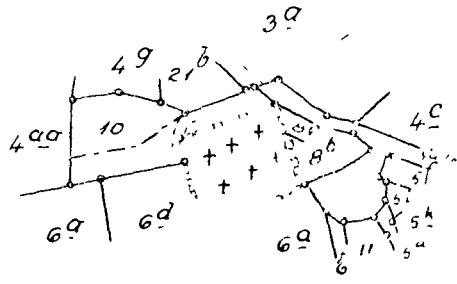


Lysgaard by
 Lysgaard sogn
 Lysgaard herred
 Viborg amt
 Målforshold 1:1000

Landskabskammerets Landkortskriverkontor



----- Fredningsgrænse



genført af Landskabskammeret af det originale kort vedrørende påtegningerne

Lysgaard by

1955

H. J. Lysgaard + Arntzen

Landinspektør

Lysgaard by
Lysgaard sogn
Lysgaard herred
Viborg amt

Målförhold 1:4000

DISPENSATIONER>

Afgørelser – Reg. nr.: 02121.00

Dispensationer i perioden: 01-07-1987

1875 11 25

Modtaget i
Skov- og Naturstyrelsen

- 4 JULI 1988

REG. NR. 02121.000

Naturfredningsnævnet
for Viborg Amts sydlige fredningskreds
Gravene 2, 8800 Viborg
Tlf. 06 62 12 28
Kontortid 9-12, lørdag lukket

Viborg, den 1. juli 1988.

Fred.j.nr. H 4/1988.

Deres sag 782.

Arkitekt Poul Erik Jensen,
Sct. Ibsgade 7,
8800 Viborg.

I skrivelse af 27. juni 1988 har De ansøgt fredningsnævnet om tilladelse til opførelse af en udvidelse af ligkapelbygningen på matr. nr. 6 d Lysgård By, Lysgård, ved Lysgård Kirke med henblik på at forbedre de arbejdsmiljømæssige forhold på kirkegården. Tilladelsen på 18 m² ønskes foretaget til kapelbygningens sydlige del.

Fredningsnævnets tilladelse er nødvendig, fordi arealet er omfattet af en kirkeomgivelsesfredning, jfr. naturfredningslovens § 34.

Det bemærkes, at kapelbygningen er opført i henhold til nævnets tilladelse af 13. marts 1964.

Under hensyn til byggeriets karakter og formål finder fredningsnævnet at kunne give den efter naturfredningsloven nødvendige tilladelse til det ansøgte.

Der er herved alene taget stilling til, om tilladelsen kan gives efter bestemmelserne i naturfredningsloven, og der må tillige indhentes tilladelse fra bygningsmyndighederne og eventuelt andre myndigheder.

Opmærksomheden henledes på, at tilladelsen bortfalder, såfremt den ikke er udnyttet inden 5 år fra dato.

Opmærksomheden henledes endvidere på, at fredningsnævnets afgørelse i medfør af naturfredningslovens § 58 kan påklages til Overfredningsnævnet, Slotsmarken 15, 2970 Hørsholm, bl.a. af Danmarks Naturfredningsforening og miljøministeren. Klagefristen er 4 uger fra den dag, man har fået meddelelse om afgørelsen, og tilladelsen kan ikke udnyttes, før klagefristen er udløbet. Er klage indgivet, må tilladelsen ikke udnyttes, medmindre den opretholdes af klagemyndigheden.



Poul Sørensen

Vend--

Miljøministeriet
Skov- og Naturstyrelsen
j.nr. F 142-3 Bil. 2

Herning, 17. juni 2019
FN-MJV-06-2019

Viborg kommune
ba4@viborg.dk

Ansøgning om opførelse af en kustode-pavillon ved Æ Bindstouw, Blichersvej 40, 8800 Viborg. –
Lb. nr. 102 – Lysgård kirke.

Efter en besigtigelse den 11. juni 2019, hvori foruden fredningsnævnet deltog repræsentanter for Fri-luftsrådet, Lysgård kirkes menighedsråd og Viborg kommune, skal fredningsnævnet i medfør af Na-turbeskyttelseslovens § 50 give tilladelse til det ansøgte, idet nævnet ikke finder, at dette er i strid med fredningens formål.

Fredningsnævnet har lagt vægt på, at selvom den nye bygning bliver lidt højere end det eksisterende gamle A-hus, vil den stadig ikke i væsentlig grad påvirke indkigget til kirken eller udsigten fra kirke-gården, ligesom den ikke vil skæmme kirken og dens nærmeste omgivelser.

Fredningsnævnets tilladelse er på vilkår, at husets vægge og tag holdes i mørke naturfarver og, at anvisninger fra Viborg kommune efterkommes.

Fredningsnævnet finder anledning til at anmode ansøgerne om at overveje et tag beklædt med stråtag svarende til den nærliggende museumsbygning, der skal bevares, for at skabe en helhed.

Der kan klages over denne afgørelse til Miljø- og Fødevareklagenævnet. Klagefristen udløber 4 uger efter, at afgørelsen er meddelt. Er afgørelsen offentligt bekendtgjort, regnes klagefristen dog altid fra bekendtgørelsen. Klagen skal ifølge lov om naturbeskyttelse § 87 afgives via Miljø- og Fødevarekla-genævnets digitale selvbetjening, jf. vejledning på klagenævnets hjemmeside www.naevneneshus.dk. Klagefristen udløber ved midnat på dagen for klagefristens udløb. Hvis klagefristen udløber på en lørdag eller en helligdag, forlænges fristen til den følgende hverdag.

Klageberettigede er, jf. naturbeskyttelseslovens § 86:

- Adressaten for afgørelsen,
- ejeren af den ejendom, som afgørelsen vedrører,
- offentlige myndigheder,
- en berørt nationalparkfond,
- lokale foreninger og organisationer, som har en væsentlig interesse i afgørelsen,
- landsdækkende foreninger og organisationer, hvis hovedformål er beskyttelse af natur og miljø, og
- landsdækkende foreninger og organisationer, som efter deres formål varetager væsentlige, rekreative interesser, når afgørelsen berører sådanne interesser.

FREDNINGSNÆVNET FOR MIDTJYLLAND, VESTLIG DEL

Det er en betingelse for Miljø- og Fødevareklagenævnets behandling af en klage, at den, der klager indbetaler et gebyr på 900 kr. for privatpersoner og 1.800 kr. for virksomheder og organisationer (2016-niveau). Klagegebyret reguleres den 1. januar hvert år efter den af Finansministeriet fastsatte sats for det generelle pris- og lønindeks som løbende offentliggjort i forslag til finanslov med virkning for klager, der modtages i nævnet fra og med den 1. februar 2017. Nævnet offentliggør størrelsen af klagegebyret på sin hjemmeside www.naevneneshus.dk.

Gebyret opkræves i forbindelse med klagens oprettelse i Miljø- og Fødevareklagenævnets digitale selvbetjening. Klagen behandles først, når gebyret er betalt. Vejledning om gebyrbetalingen kan ligeledes findes på Miljø- og Fødevareklagenævnets hjemmeside www.naevneneshus.dk.

Gebyret tilbagebetales, hvis

- 1) klagesagen fører til, at den påklagede afgørelse ændres eller ophæves,
- 2) klageren får helt eller delvis medhold i klagen, eller
- 3) klagen afvises som følge af overskredet klagefrist, manglende klageberettigelse eller fordi klagen ikke er omfattet af Miljø- og Fødevareklagenævnets kompetence.

Det bemærkes, at hvis den eneste ændring af den påklagede afgørelse er forlængelse af frist for efterkommelse af afgørelse som følge af den tid, der er medgået til at behandle sagen i klagenævnet, tilbagebetales gebyret dog ikke.

Miljø- og Fødevareklagenævnet kan også beslutte at tilbagebetale klagegebyret, hvis

- 1) der er indledt forhandlinger med afgørelsens adressat og/eller førsteinstansen om projektilpasninger, og disse forhandlinger fører til, at klager trækker sin klage tilbage, eller
- 2) klager i øvrigt trækker sin klage tilbage, før Miljø- og Fødevareklagenævnet har truffet afgørelse i sagen.

Gebyret tilbagebetales dog ikke, hvis nævnet vurderer, at der er forhold, der taler imod at tilbagebetale gebyret, f.eks. hvis klagen trækkes tilbage meget sent, herunder efter at klager har haft et afgørelsesudkast i partshøring.

En tilladelse må i henhold til naturbeskyttelseslovens § 87, stk. 3, ikke udnyttes før klagefristen er udløbet, eller behandling af en eventuel klage måtte være afsluttet.

Det følger endvidere af naturbeskyttelseslovens § 50, stk. 1, jf. § 66, stk. 2, at en tilladelse bortfalder, hvis den ikke udnyttes inden 3 år efter, at den er givet.

Med venlig hilsen



Joy Winter

Herning, 4. april 2021
FN-MJV-51-2020

Viborg kommune
ba4@viborg.dk

Ansøgning om opsætning af skilt ved E. Bindstouw, Blichersvej 40, 8800 Viborg – Lb. nr. 102 – Lysgård Kirke.

Blicheregnens Museum har søgt om dispensation til at opsætte et skilt ved det lille lokalmuseum ”E Bindstouw”, som ligger inden for Exnerfredningen ved Lysgård Kirke.

Ansøgningen

Museumsinspektøren har oplyst, at museet i samarbejde med Syddansk Universitet og talrige museer og litterære foreninger over hele landet er ved at planlægge De Danske Digtterruter med støtte fra Nordea-fonden. Det bliver en rute a la Margueritrutten, hvor formålet er at få folk ud i naturen og ind i litteraturen.

Museumsinspektøren står for Blichers digterrute og ønsker at lave et stop ved E Bindstouw, idet E Bindstouw er væsentlig for Blichers forfatterskab.

Stoppet vil bestå af en stolpe på ca. 15 x 15 cm med et metalskilt med en QR-kode og logoet for digtterruterne på 10 x 10 cm. Højden bliver som Naturstyrelsens i skovene, ca. 120 cm. Pælen skal stå ved et bestående trægelænder ud for indgangen til museet E Bindstouw.

Fredningen

Af deklaration af 17. august 1956 fremgår, at der ikke må ske nogen bebyggelse, varigt eller midlertidigt, eller foretages nogen beplantning eller andet, der nu eller senere kan virke skæmmende eller hæmmende for udsigten til eller fra kirken eller kirkegården.

Natura 2000

Projektet ligger ikke i et Natura 2000 område. Fredningsnævnet vurderer, at der ikke er risiko for påvirkning af de nærmestliggende Natura 2000 områder.

Sagsbehandling

Ansøgningen har været sendt i høring hos de kirkelige myndigheder og øvrige interesserede parter. Ingen har haft indvendinger mod det ansøgte.

Af besvarelsen fra Viborg Stift fremgår, at stiftets konsulent, Den Kgl. Bygningsinspektør, kan anbefale, at ansøgningen godkendes.

Da sagen skønnes at være af underordnet betydning i forhold til fredningens formål, er sagen behandlet af nævnets formand alene efter § 10, stk. 5 i forretningsordenen for Fredningsnævn.

Fredningsnævnets afgørelse

Jeg skal hermed på nævnets vegne i medfør af Naturbeskyttelseslovens § 50 meddele dispensation til at opsætte et skilt ud for indgangen til museet E Bindstouw, Blichersvej 40, 8800 Viborg, da placeringen af skiltet ikke er i strid med fredningens formål.

Jeg har lagt vægt på, at der er tale om et diskret skilt, som er placeret ved et gelænder tæt ved indgangen til museet, således at det ikke vil skæmme udsigten til eller fra kirken eller kirkegården.

Dispensationen meddeles på nedennævnte vilkår.

Vilkår

- Skiltet skal overholde målene 15x15x120 cm.
- Skiltet skal placeres ved det bestående gelænder ud for indgangen til museet.

Der kan klages over denne afgørelse til Miljø- og Fødevareklagenævnet. Klagefristen udløber 4 uger efter, at afgørelsen er meddelt. Er afgørelsen offentligt bekendtgjort, regnes klagefristen dog altid fra bekendtgørelsen. Klagen skal ifølge lov om naturbeskyttelse § 87 afgives via Miljø- og Fødevareklagenævnets digitale selvbetjening, jf. vejledning på klagenævnets hjemmeside www.naevneneshus.dk. Klagefristen udløber ved midnat på dagen for klagefristens udløb. Hvis klagefristen udløber på en lørdag eller en helligdag, forlænges fristen til den følgende hverdag.

Klageberettigede er, jf. naturbeskyttelseslovens § 86:

- Adressaten for afgørelsen,
- ejeren af den ejendom, som afgørelsen vedrører,
- offentlige myndigheder,
- en berørt nationalparkfond,
- lokale foreninger og organisationer, som har en væsentlig interesse i afgørelsen,
- landsdækkende foreninger og organisationer, hvis hovedformål er beskyttelse af natur og miljø, og
- landsdækkende foreninger og organisationer, som efter deres formål varetager væsentlige, rekreative interesser, når afgørelsen berører sådanne interesser.

Det er en betingelse for Miljø- og Fødevareklagenævnets behandling af en klage, at den, der klager indbetaler et gebyr på 900 kr. for privatpersoner og 1.800 kr. for virksomheder og organisationer (2016-niveau). Klagegebyret reguleres den 1. januar hvert år efter den af Finansministeriet fastsatte sats for det generelle pris- og lønindeks som løbende offentliggjort i forslag til finanslov med virkning for klager, der modtages i nævnet fra og med den 1. februar 2017. Nævnet offentliggør størrelsen af klagegebyret på sin hjemmeside www.naevneneshus.dk.

FREDNINGSNÆVNET FOR MIDTJYLLAND, VESTLIG DEL

Gebyret opkræves i forbindelse med klagens oprettelse i Miljø- og Fødevareklagenævnets digitale selvbetjening. Klagen behandles først, når gebyret er betalt. Vejledning om gebyrbetalingen kan ligeledes findes på Miljø- og Fødevareklagenævnets hjemmeside www.naevneneshus.dk.

Gebyret tilbagebetales, hvis

- 1) klagesagen fører til, at den påklagede afgørelse ændres eller ophæves,
- 2) klageren får helt eller delvis medhold i klagen, eller
- 3) klagen afvises som følge af overskredet klagefrist, manglende klageberettigelse eller fordi klagen ikke er omfattet af Miljø- og Fødevareklagenævnets kompetence.

Det bemærkes, at hvis den eneste ændring af den påklagede afgørelse er forlængelse af frist for efterkommelse af afgørelse som følge af den tid, der er medgået til at behandle sagen i klagenævnet, tilbagebetales gebyret dog ikke.

Miljø- og Fødevareklagenævnet kan også beslutte at tilbagebetale klagegebyret, hvis

- 1) der er indledt forhandlinger med afgørelsens adressat og/eller førsteinstansen om projektilpasninger, og disse forhandlinger fører til, at klager trækker sin klage tilbage, eller
- 2) klager i øvrigt trækker sin klage tilbage, før Miljø- og Fødevareklagenævnet har truffet afgørelse i sagen.

Gebyret tilbagebetales dog ikke, hvis nævnet vurderer, at der er forhold, der taler imod at tilbagebetale gebyret, f.eks. hvis klagen trækkes tilbage meget sent, herunder efter at klager har haft et afgørelsesudkast i partshøring.

En tilladelse må i henhold til naturbeskyttelseslovens § 87, stk. 3, ikke udnyttes før klagefristen er udløbet, eller behandling af en eventuel klage måtte være afsluttet.

Det følger endvidere af naturbeskyttelseslovens § 50, stk. 1, jf. § 66, stk. 2, at en tilladelse bortfalder, hvis den ikke udnyttes inden 3 år efter, at den er givet.

Med venlig hilsen



Joy Winter